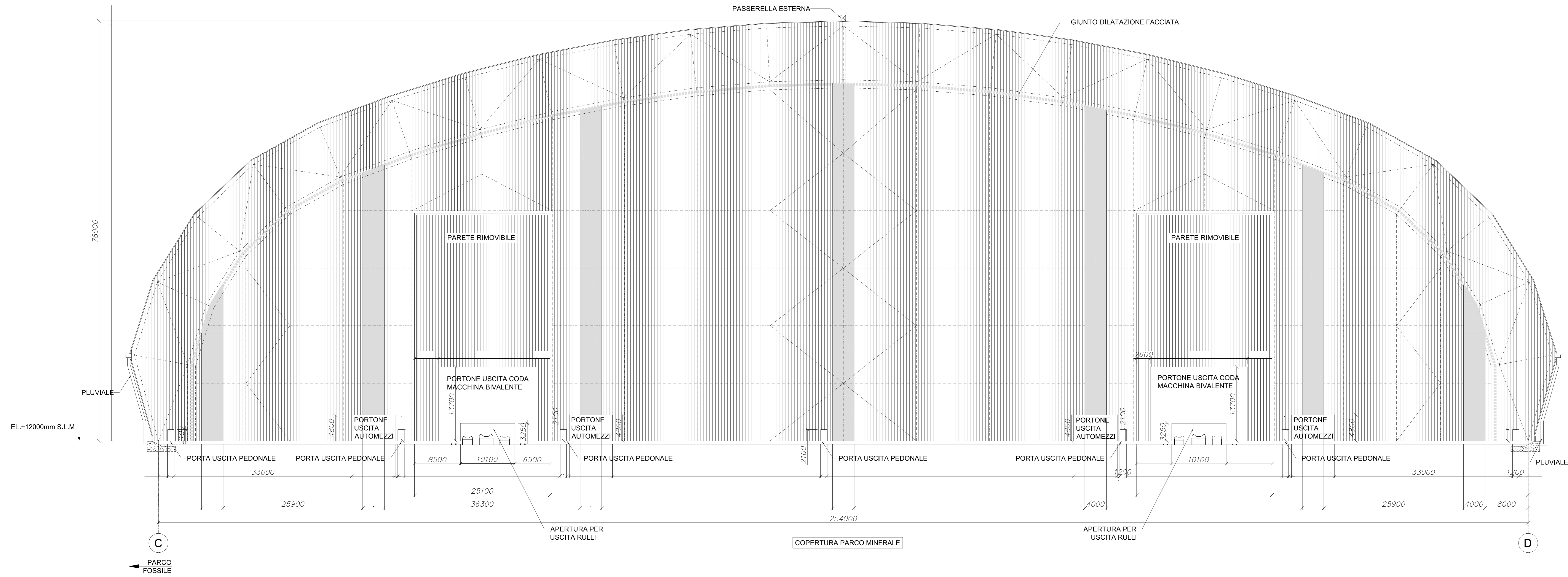
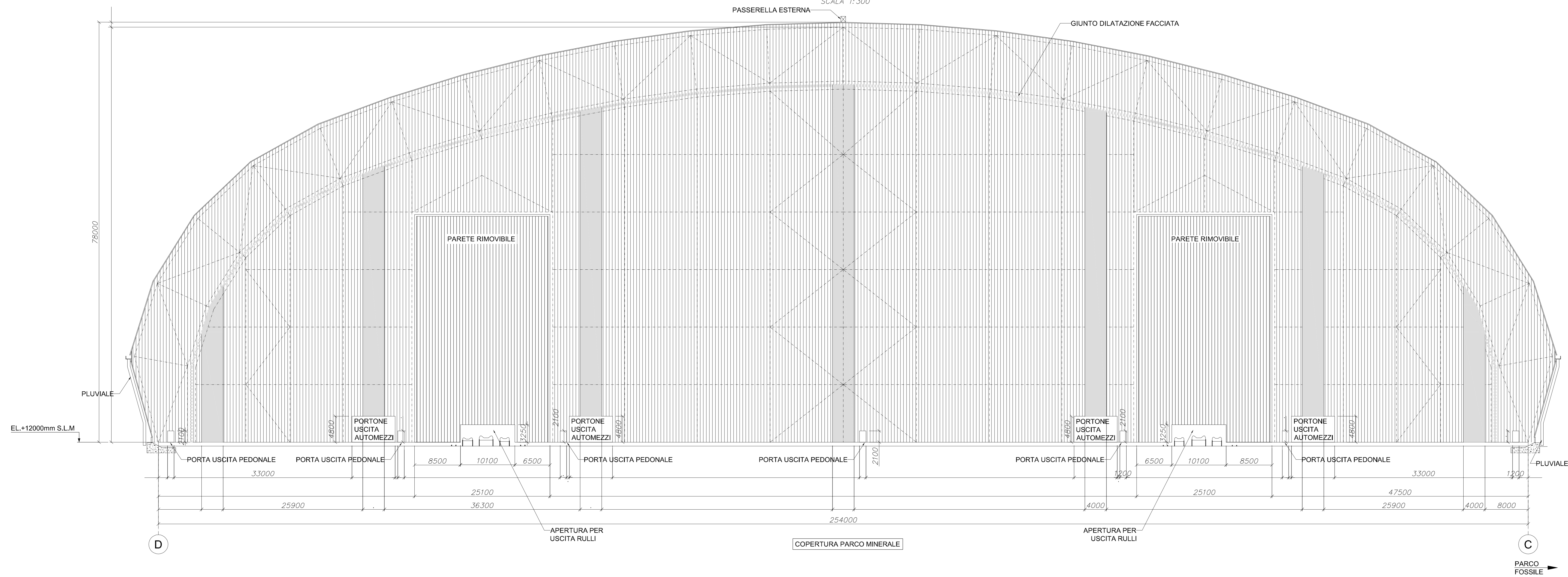


PROSPETTO OVEST
SCALA 1:300

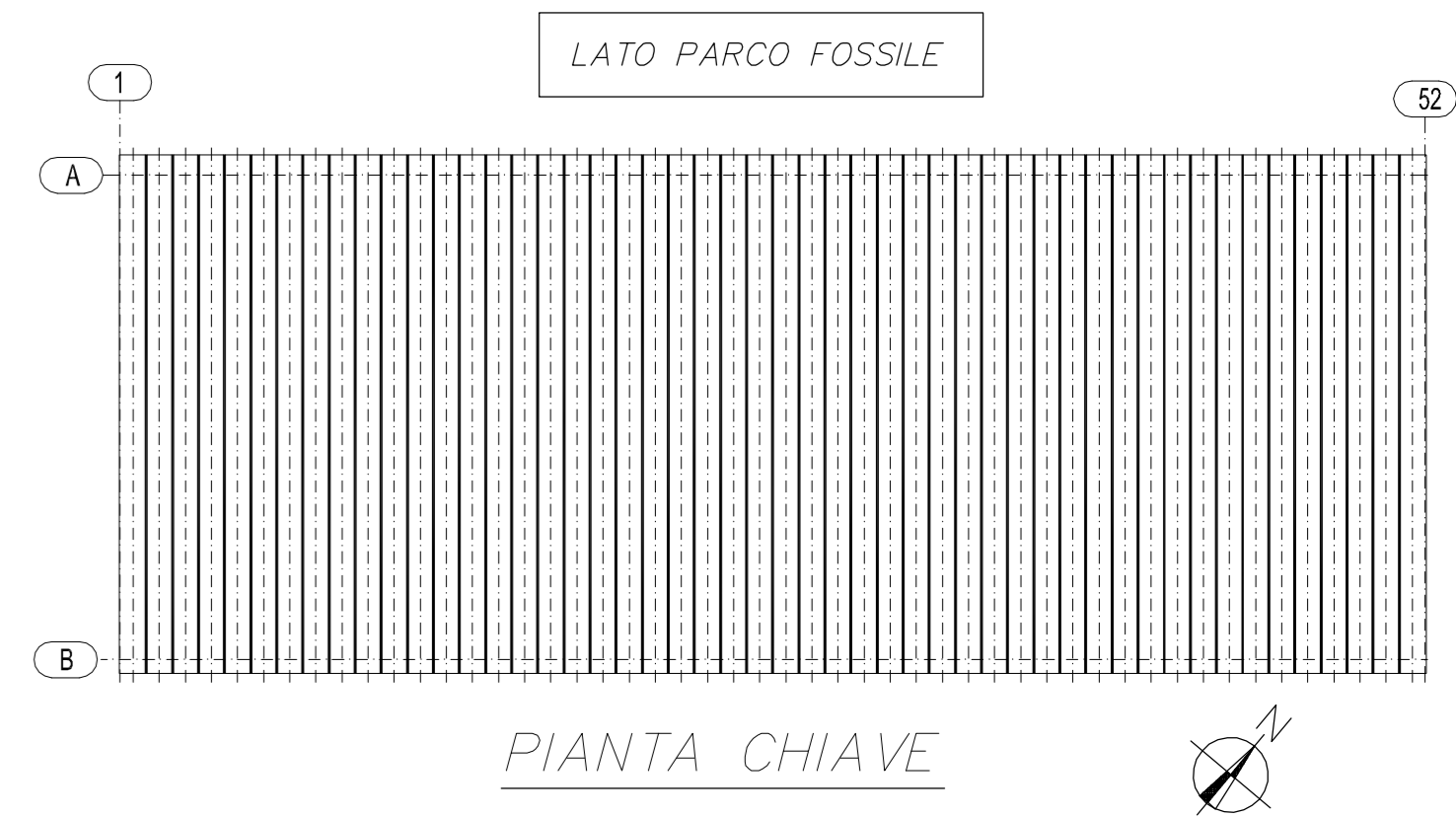


PROSPETTO EST
SCALA 1:300



LEGENDA

- = LAMERA DI COPERTURA
- = LASTRA DI POLICARBONATO



		COMUNE di TARANTO (Provincia di Taranto)	
COPERTURA DEI PARCHI MATERIE PRIME DELLO STABILIMENTO DI TARANTO		TAVOLA	09
COMMITTENTE:		Scala:	1:750
UBICAZIONE:	S.S. APPIA Km. 648 - Taranto	Data:	Febbraio 2014
PROGETTISTA:	Arch. Angelo Nuzzo via XX Settembre, 48 - Grottole (TA) tel/fax 099.5610476 mail: angelo.nuzzo@archworldpec.it		
COLLABORAZIONE:	Arch. Giampiero Portulano		
OGGETTO:	COPERTURA PARCO MINERALE PROSPETTO EST - PROSPETTO OVEST		