



LEGENDA

▨ = LAMERA DI COPERTURA

■ = LASTRA DI POLICARBONATO



COMUNE di TARANTO
(Provincia di Taranto)

COPERTURA DEI PARCHI MATERIE PRIME
DELLO STABILIMENTO DI TARANTO


TAVOLA
10

COMITENTE:
IMM INVESTIMENTI
Stabilimento di
TARANTO
"PARCHI MATERIE PRIME"

Scala: 1:750
Data: Febbraio 2014

UBICAZIONE:
S.S. APPIA Km. 648 - Taranto

PROGETTISTA:
Arch. Angelo Nuzzo - Geom. (TA)
Via S. Maria 10 - 74100 Taranto
Tel. 099.5810478
mail: angelo.nuzzo@archworkspc.it



COLLABORAZIONE
Arch. Gianpietro Pontano

OGGETTO:
COPERTURA PARCO MINERALE
PIANTA COPERTURA



PIANTA COPERTURA
SCALA 1:750

GIUNTO DI
DILATAZIONE

GIUNTO DI
DILATAZIONE

COPERTURA PARCO MINERALE
254000