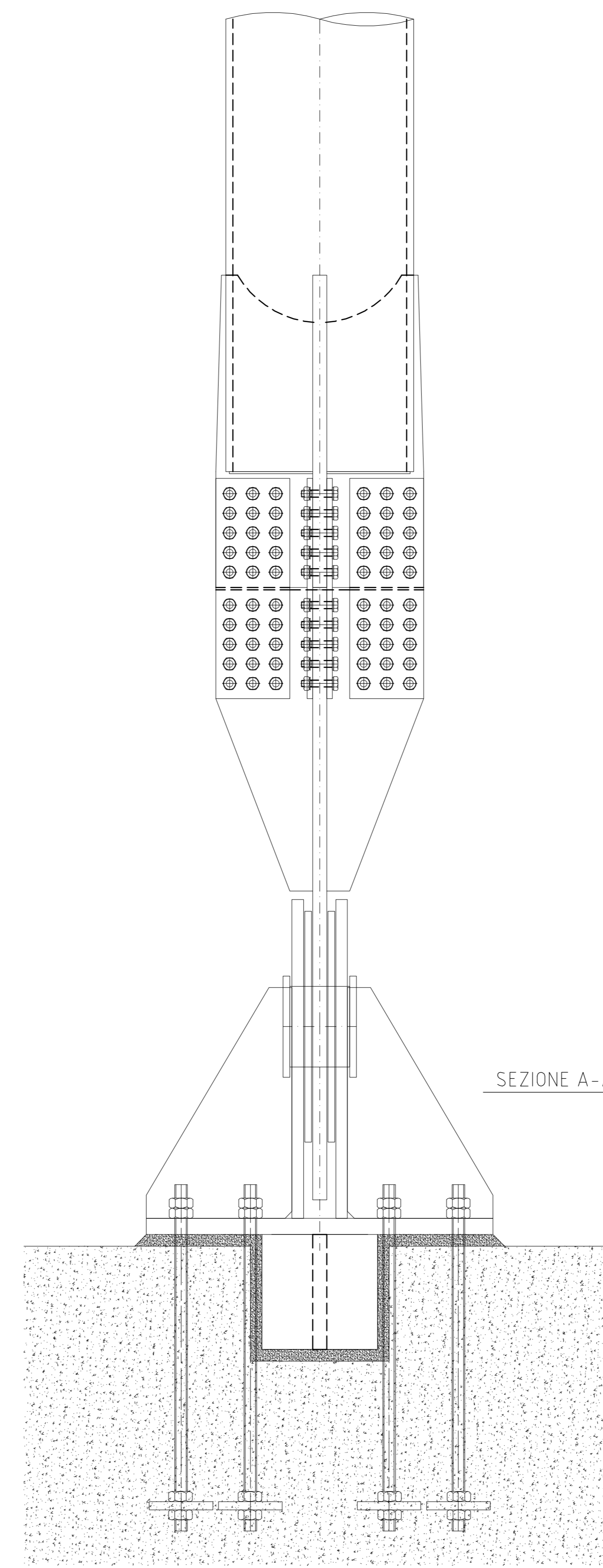
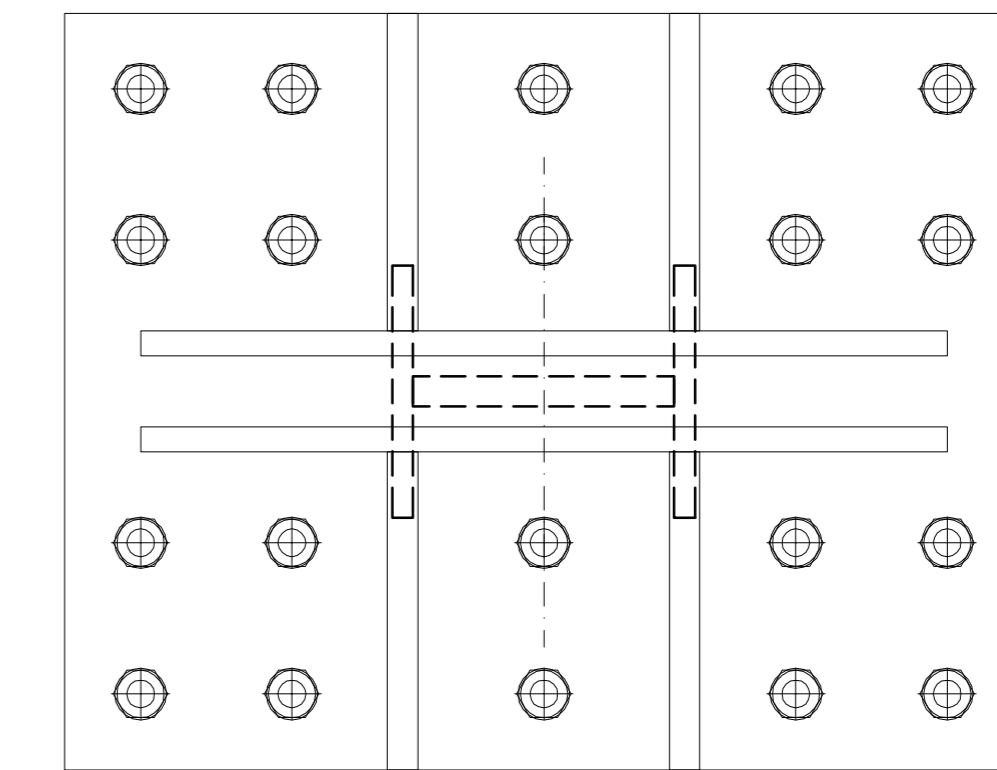


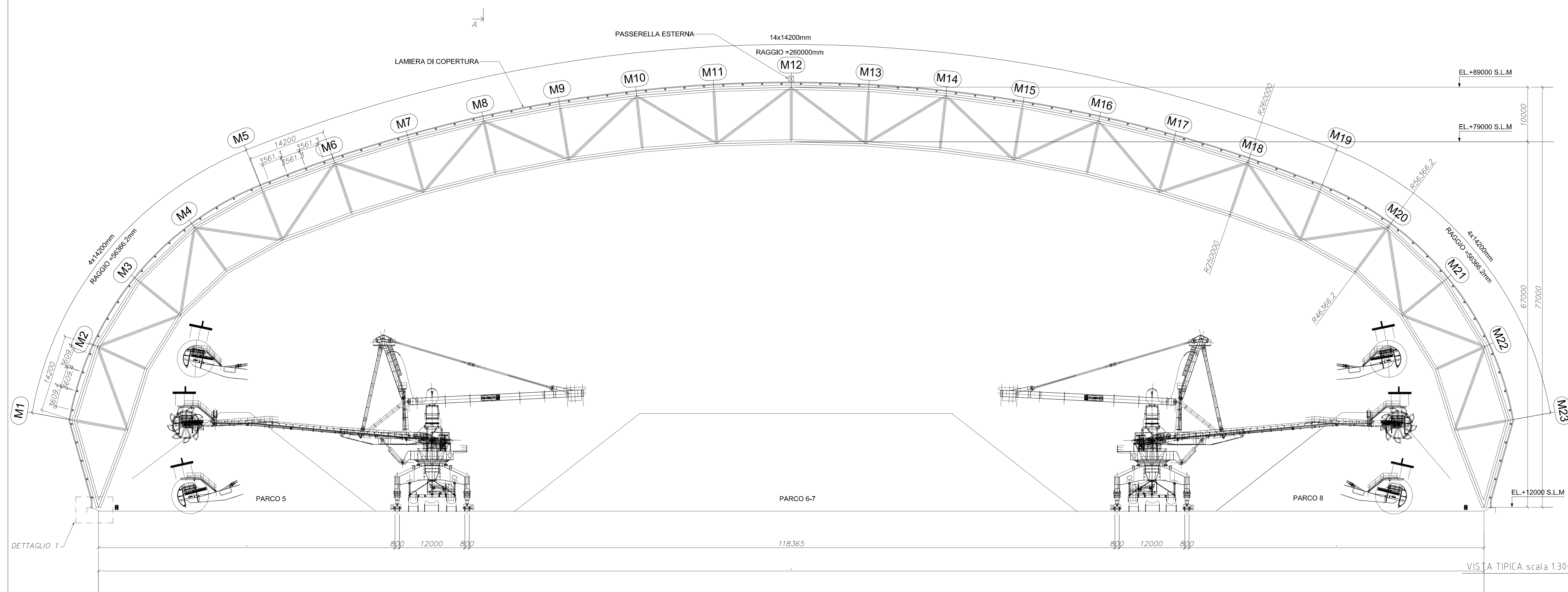
DETTAGLIO 1



SEZIONE A-A



SEZIONE B-B



VISTA TIPICA scala 1:300



COMUNE di TARANTO
(Provincia di Taranto)

COPERTURA DEI PARCHI MATERIE PRIME
DELLO STABILIMENTO DI TARANTO

TAVOLA
11

COMMITTENTE:



Scala:

Data:

Febbraio 2014

UBICAZIONE: S.S. APPIA Km. 648 - Taranto

PROGETTISTA:

Arch. Angelo Nuzzo
via XX Settembre, 48 - Grottole (TA)
tel/fax 099.5610478
mail: angelo.nuzzo@archiworkpec.it



COLLABORAZIONE
Arch. Giampiero Portulano

OGGETTO:

COPERTURA PARCO MINERALE
SEZIONE TIPO - PARTICOLARI COSTRUTTIVI

