RILIEVO TOPOGRAFICO PLANOALTIMETRICO DELLE AREE DI IMPIANTO FV

Scala 1:5.000

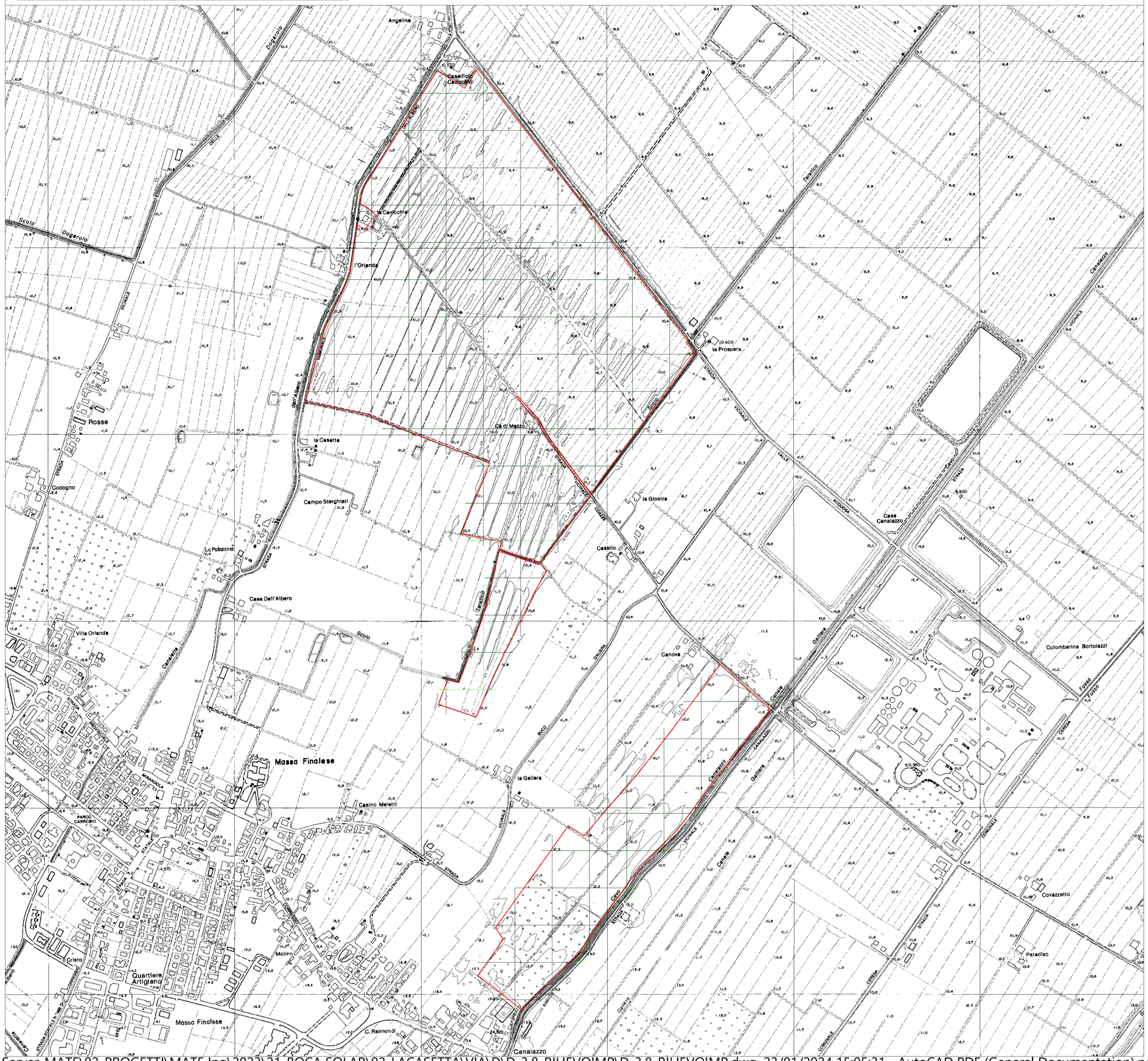
Angelina
Casellificio Cavicchio
Scolo Dugerolo
Dugerolo
la Cavicchia
l'Orlanda
Rosse
Codogno
Campo Sterghieri
la Casetta
Ca di Mezzo
la Prospera
la Giostra
Casello
Casa Canalazzo
Lc Palazzina
Casa Dell'Albero
Villa Orlanda
Canovi
Colombarina Bortolazzi
Massa Finalese
Casino Meletti
la Galiera
Covazzetto
Paradiso
Molino
Quartiere Artigiano
Cristo
Massa Finalese
C. Raimondi
Canalazzo
Canale Canalazzo
Canale Galliera
Canale Cavo
Canale Scolo
Canale Bico
Canale Canalazzo
Canale Galliera
Canale Cavo
Canale Canalazzo
Canale Galliera
Canale Cavo
Canale Canalazzo
Canale Galliera
Canale Cavo

PROFILO1

Altezza: 1:500
Lunghezza: 1:2000



PROFILO2

Altezza: 1:500
Lunghezza: 1:2000



PROFILO3

Altezza: 1:500
Lunghezza: 1:2000



PROFILO4

Altezza: 1:500
Lunghezza: 1:2000



PROFILO5

Altezza: 1:500
Lunghezza: 1:2000



PROFILO6

Altezza: 1:500
Lunghezza: 1:2000



PROFILO7

Altezza: 1:500
Lunghezza: 1:2000



PROFILO8

Altezza: 1:500
Lunghezza: 1:2000



PROFILO9

Altezza: 1:500
Lunghezza: 1:2000



PROFILO10

Altezza: 1:500
Lunghezza: 1:2000



PROFILO11

Altezza: 1:500
Lunghezza: 1:2000



PROFILO12

Altezza: 1:500
Lunghezza: 1:2000



PROFILO13

Altezza: 1:500
Lunghezza: 1:2000



PROFILO14

Altezza: 1:500
Lunghezza: 1:2000



PROFILO15

Altezza: 1:500
Lunghezza: 1:2000



PROFILO16

Altezza: 1:500
Lunghezza: 1:2000

PROFILO17

Altezza: 1:500
Lunghezza: 1:2000



PROFILO18

Altezza: 1:500
Lunghezza: 1:2000

PROFILO19

Altezza: 1:500
Lunghezza: 1:2000

PROFILO20

Altezza: 1:500
Lunghezza: 1:2000

PROFILO21

Altezza: 1:500
Lunghezza: 1:2000

PROFILO22

Altezza: 1:500
Lunghezza: 1:2000



PROFILO23

Altezza: 1:500
Lunghezza: 1:2000

PROFILO24

Altezza: 1:500
Lunghezza: 1:2000

PROFILO25

Altezza: 1:500
Lunghezza: 1:2000



PROFILO26

Altezza: 1:500
Lunghezza: 1:2000



PROFILO27

Altezza: 1:500
Lunghezza: 1:2000

PROFILO28

Altezza: 1:500
Lunghezza: 1:2000

PROFILO29

Altezza: 1:500
Lunghezza: 1:2000

PROFILO30

Altezza: 1:500
Lunghezza: 1:2000

PROFILO31

Altezza: 1:500
Lunghezza: 1:2000

PROFILO32

Altezza: 1:500
Lunghezza: 1:2000

PROFILO33

Altezza: 1:500
Lunghezza: 1:2000

PROFILO34

Altezza: 1:500
Lunghezza: 1:2000

PROFILO35

Altezza: 1:500
Lunghezza: 1:2000

PROFILO36

Altezza: 1:500
Lunghezza: 1:2000

PROFILO37

Altezza: 1:500
Lunghezza: 1:2000

PROFILO38

Altezza: 1:500
Lunghezza: 1:2000

PROFILO39

Altezza: 1:500
Lunghezza: 1:2000

PROFILO40

Altezza: 1:500
Lunghezza: 1:2000



PROFILO41

Altezza: 1:500
Lunghezza: 1:2000



PROFILO42

Altezza: 1:500
Lunghezza: 1:2000

PROFILO43

Altezza: 1:500
Lunghezza: 1:2000

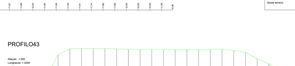

PROFILO44

Altezza: 1:500
Lunghezza: 1:2000

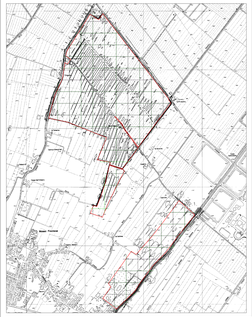

TERRITORIO BELLISSIMA EMILIA-ROMAGNA

PROVINCIA DI MODENA

COMUNE DI FINALE EMILIA

Realizzazione di un impianto agrivoltaico Avanzato di potenza nominale pari a 81,132 MWp con produzione agricola, denominato "CASETTA" sito nella frazione di Massa Finalese del Comune di Finale Emilia (MO)

POTENZA IMMISSIONE IMPIANTO: 70.00 MW

ELABORATO

RILIEVO TOPOGRAFICO PLANOALTIMETRICO

DELLE AREE IMPIANTO FV

IDENTIFICAZIONE ELABORATO

Livello progetto	Codice Pratica	Disciplina	Codice elaborato	n° Foglio	n° tot. fogli	Nome file	Data	Scala
PD		D	D_3.8	1	2	D_3.8_RILIEVOIMP.pdf	Gennaio 2024	varie

REVISIONI

Rev. n°	Data	Descrizione	Redatto	Verificato	Approvato
00	05/01/2024	Emissione	MONFREDA	ADORNO	AMBRON

PROGETTAZIONE:

MATE System S.R.L.
Via Vittorio Veneto, n.3
70020 Cassano delle Murge (BA)
tel. +39 080 9989475
mail: info@matesystem.it
pec: matesystem@pec.it

IL PROGETTISTA:
Dott.Ing. Francesco Ambron

NOTA: Il testo integrale e' il quale alla RIVISTA/REGISTRO ufficiale sia stato rilasciato, in originale, o in copia conforme ai sensi della legge. Ad un richiesta per copia informale di parti del, o di tutto il testo.

PROPONENTE:

CASETTA SOLAR S.r.l.
Via VITTORIA NERAK n° 8/1
42020 ALBINEA (RE)

BocaSolar