
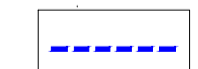
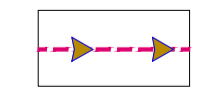





SCALA 1:400

SCALA 1:1500

LEGENDA

-  Dorsale di raccolta gronde
-  Gronda di raccolta acque
-  Percorso acque meteoriche in gronda
-  Percorso acque meteoriche in copertura
-  Rete fognaria di progetto
-  Rete fognaria esistente



COMUNE di TARANTO
(Provincia di Taranto)

<p>COPERTURA DEI PARCHI MATERIE PRIME DELLO STABILIMENTO DI TARANTO</p>		<p>TAVOLA ID02</p>
<p>COMMITTENTE:</p> <div style="display: flex; align-items: center;">  <div> <p>Stabilimento di TARANTO</p> <p><small>SOCIETA' SOGGETTA ALL'ATTIVITA' DI DIREZIONE E COORDINAMENTO DI "RIVA ACCIAB SPA"</small></p> </div> </div>		<p>Scala: 1:1500</p> <p>Data: Febbraio 2014</p>
<p>UBICAZIONE: S.S. APPIA Km. 648 - Taranto</p>		
<p>PROGETTISTA:</p> <p>Arch. Angelo Nuzzo via XX Settembre, 48 - Grottaglie (TA) tel/fax 099.5610476 mail: angelo.nuzzo@archiworldpec.it</p>		
<p>PROGETTISTA:</p> <p>Ing. Michele De Marco via Rodi n. 1/A - Grottaglie (TA) tel: 099.5666425 - fax: 099.5668278 mail: ing.demarco@landsolution.it</p>		
<p>COLLABORAZIONE:</p> <p>Arch. Giampiero Portulano</p>		
<p>OGGETTO:</p> <p style="text-align: center;">PARCO MINERALI PLANIMETRIA PERCORSI IDRAULICI ACQUE METEORICHE</p>		
		

Il presente disegno è di nostra esclusiva proprietà ed è sotto la protezione della legge sulla proprietà letteraria. Ne è quindi vietata per qualsiasi motivo la riproduzione e consegna a terzi.