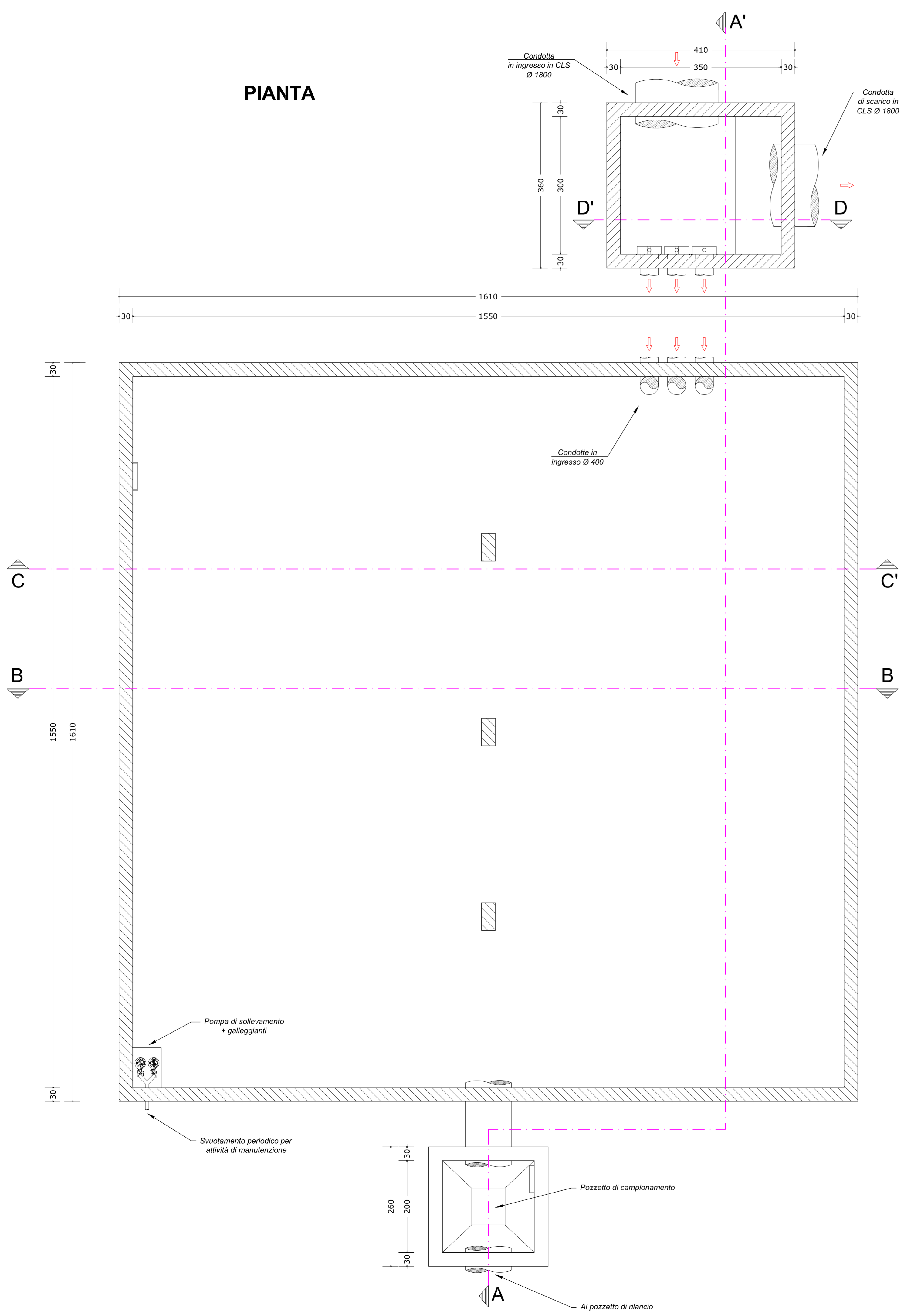
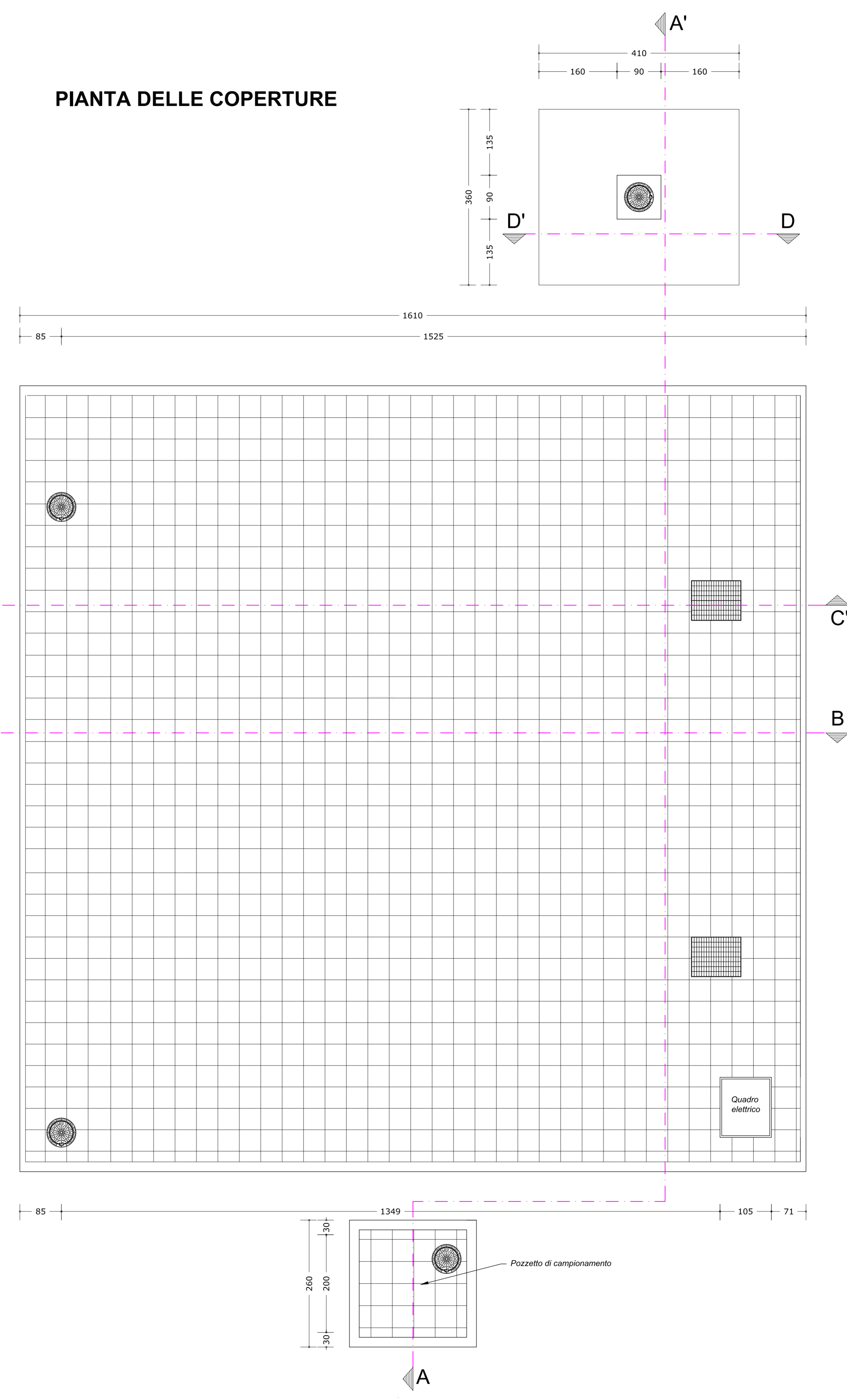


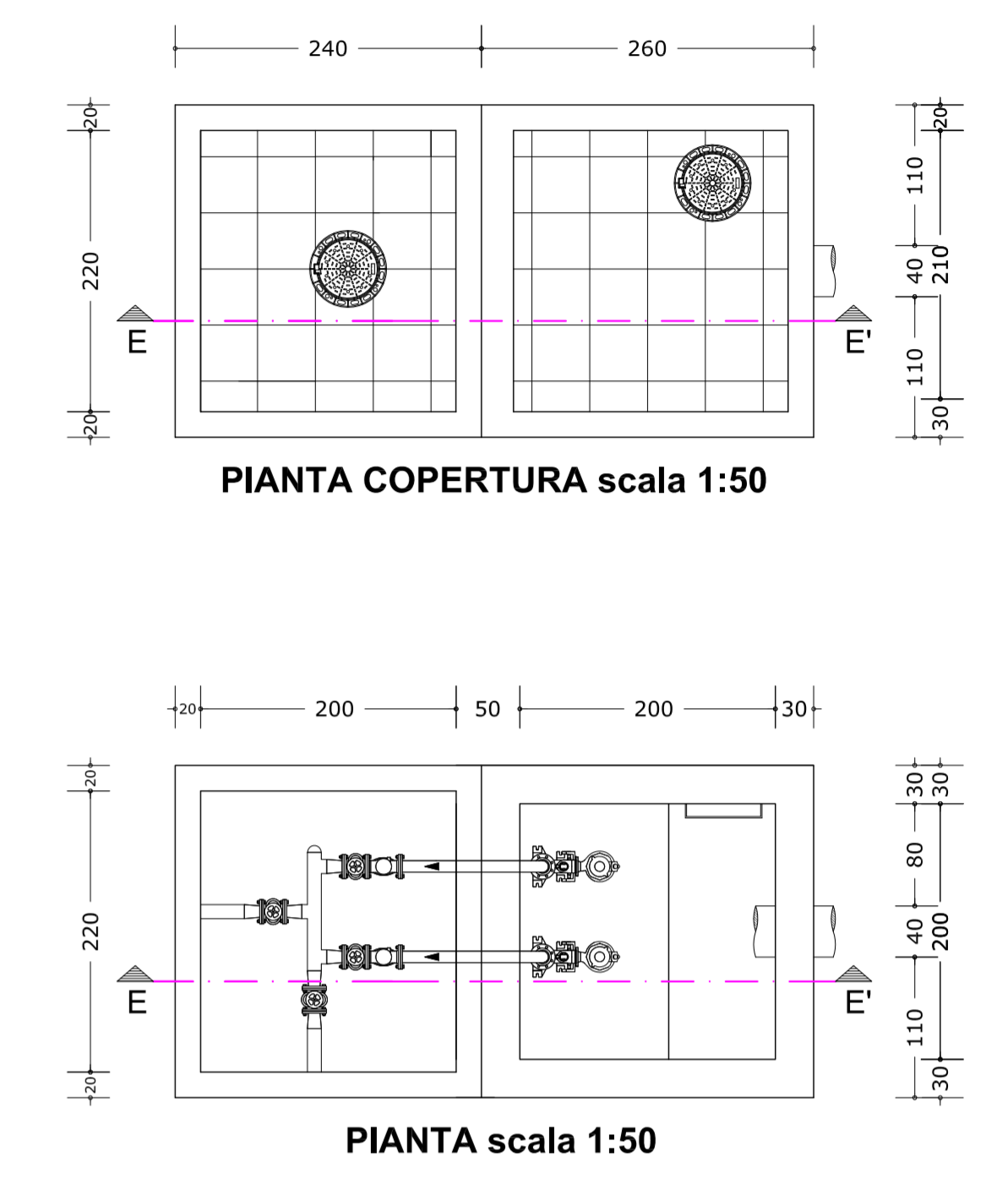
PIANTA



PIANTA DELLE COPERTURE



POZZETTO DI RILANCIO



 <p>COMUNE di TARANTO (Provincia di Taranto)</p>		<p>TAVOLA ID03</p>	
<p>COPERTURA DEI PARCHI MATERIE PRIME DELLO STABILIMENTO DI TARANTO</p>		<p>Scala: 1:50 Data: Febbraio 2014</p>	
<p>COMMITTENTE:</p>		<p>Stabilimento di TARANTO <small>RIVAGROUP</small></p>	
<p>UBICAZIONE: S.S. APPIA Km. 648 - Taranto</p>			
<p>PROGETTISTA: Arch. Angelo Nuzzo via XX Settembre, 48 - Grottaglie (TA) tel/fax 099.5610476 mail: angelo.nuzzo@archiworldpec.it</p>			
<p>PROGETTISTA: Ing. Michele De Marco via Rodi n. 1/A - Grottaglie (TA) tel: 099.5666425 - fax: 099.5668278 mail: ing.demarco@landsolution.it</p>			
<p>COLLABORAZIONE: Arch. Giampiero Portulano</p>			
<p>OGGETTO: PARCO MINERALI IMPIANTO DI ACCUMULO ACQUE METEORICHE - PLANIMETRIE</p>			
			
<p>Il presente disegno è di nostra esclusiva proprietà ed è sotto la protezione della legge sulla proprietà letteraria. Ne è quindi vietata per qualsiasi motivo la riproduzione e consegna a terzi.</p>			