


Regione
Puglia



Provincia di
Andria-Barletta-Trani



Committente:

GSMT WIND S.R.L
Piazza Europa, 14
87100 Cosenza (CS) - Italy
Tel. centralino + 39 0984 408606

Documento:

PROGETTO DEFINITIVO

Titolo del Progetto:

PARCO EOLICO "MINERVINO"

Elaborato:

Sezioni Trasversali Asse 01

PROGETTO	DISCIPLINA	AMBITO	TIPO ELABORATO	PROGRESSIVO	SCALA
E-MIN	P	VB	SZ	01	1:200

NOME FILE:

E-MIN-P-VB-SZ-01_Sezioni Trasversali Asse 01

Progettazione:



Ing. Saverio Pagliuso

Ing. Mario Francesco Perri

Ing. Giorgio Salatino

Rev:	Data Revisione	Descrizione Revisione	Redatto	Controllato	Approvato
00	FEBBRAIO 2024	PRIMA EMISSIONE	GEMSA	GEMSA	

SCAVI E BONIFICHE	
FOSSO	0,454 m ²
SOVRASTRUTTURA STRADALE	
CASSONETTO	5,000 m
MANUFATTI	
SCAVO PER PIATTAFORMA	2,461 m ²
SCAVO PER PARETI TRINCEA	0,001 m ²
RILEVATO PER SCARPATE	0,006 m ²
SOVRASTRUTTURA FERROVIARIA	
AREA DI SCAVO	6,569 m

SEZIONE N.: 1
 QT. PROGETTO: 94,410
 DIST.PROG.: 0,000
 DIST.SUCC.: 25,000

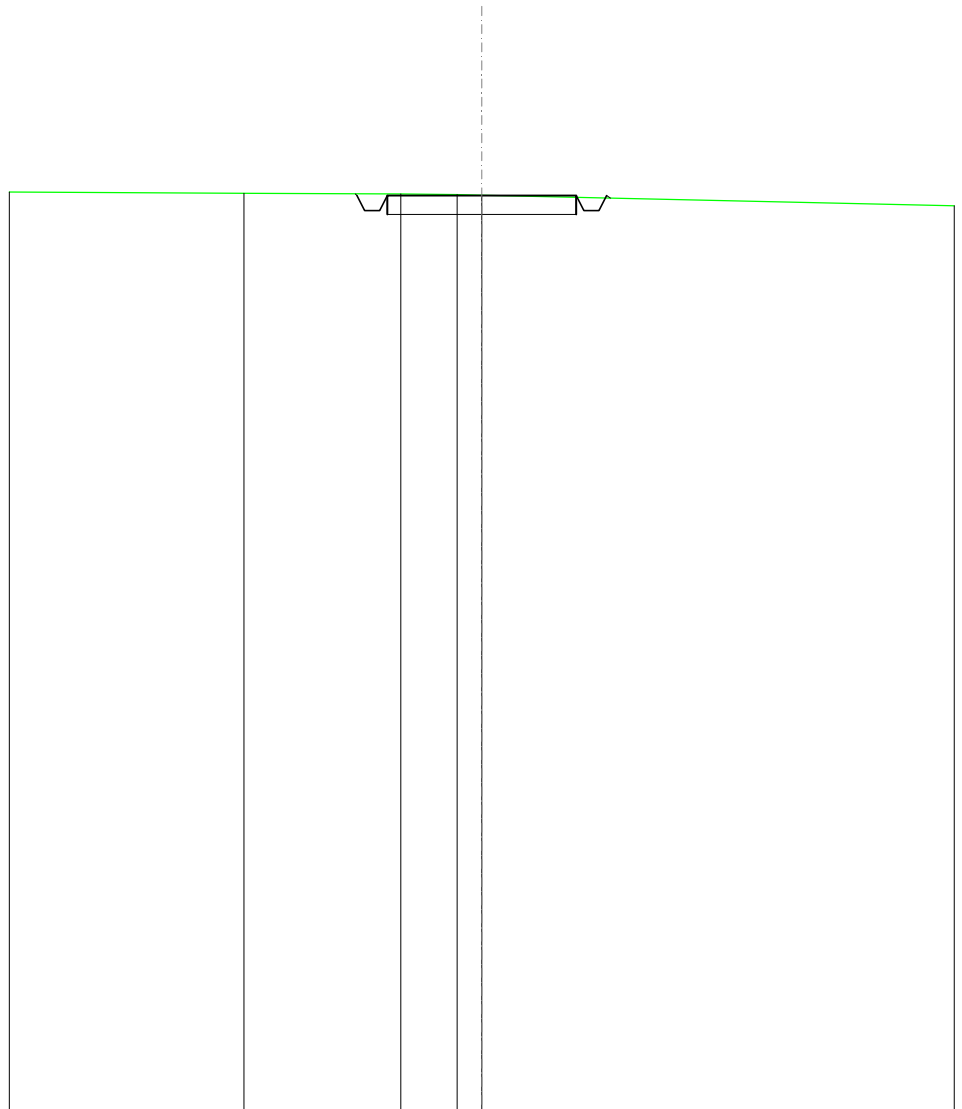
SCALA 1:200

QT.RIF. 70,000

QUOTE TERRENO	94,51	94,48	94,41
DIST.PARZIALI TERRENO	1,98	6,88	
QUOTE PROGETTO		94,44 94,41 94,01 94,01 94,41	94,41 94,41 94,01 94,41 94,33
DIST. PARZIALI PROGETTO		5,00	

SCAVI E BONIFICHE	
FOSSO	0,470 m ²
SOVRASTRUTTURA STRADALE	
CASSONETTO	5,000 m
MANUFATTI	
SCAVO PER PIATTAFORMA	2,520 m ²
SCAVO PER PARETI TRINCEA	0,001 m ²
RILEVATO PER SCARPATE	0,005 m ²
SOVRASTRUTTURA FERROVIARIA	
AREA DI SCAVO	6,589 m

SEZIONE N.: 2
 QT. PROGETTO: 94,244
 DIST.PROG.: 25,000
 DIST.PREC.: 25,000
 DIST.SUCC.: 25,000



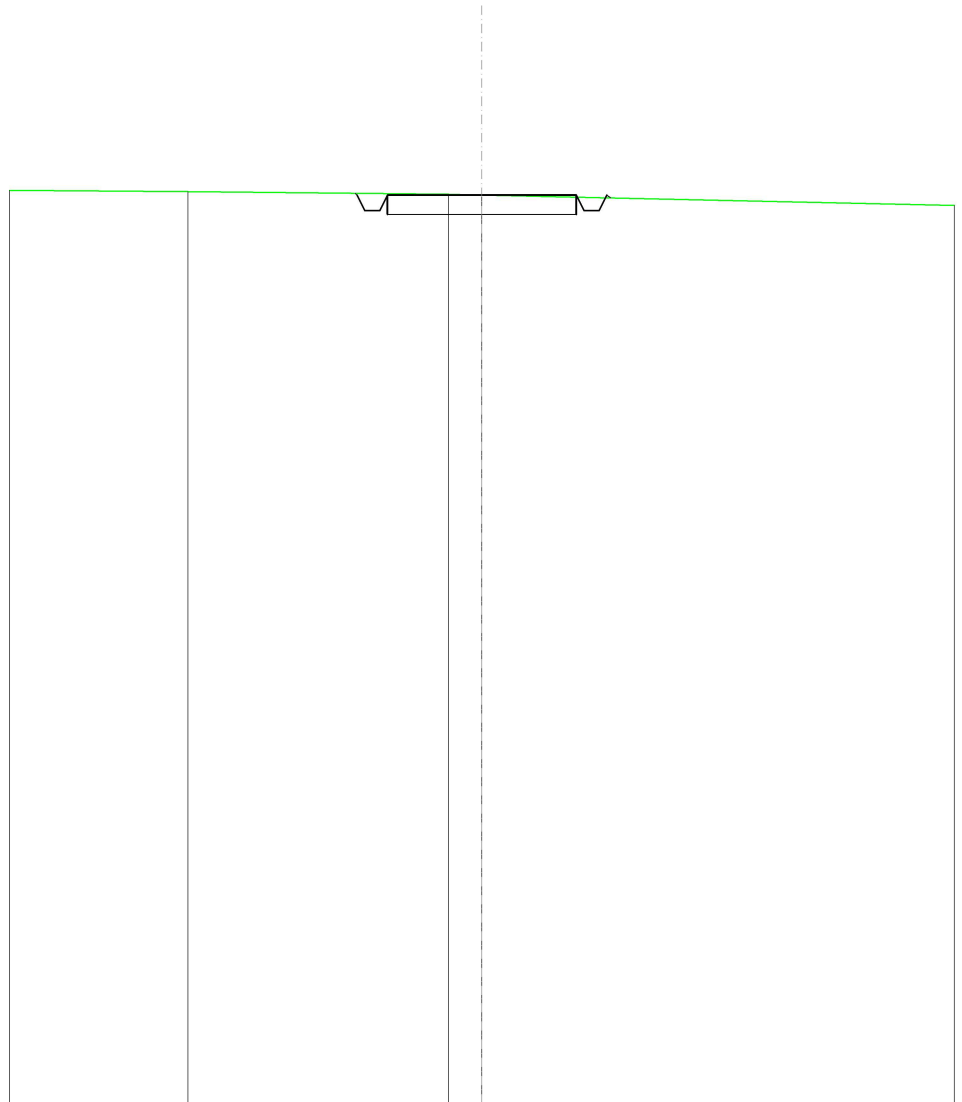
SCALA 1:200

QT.RIF. 70,000

QUOTE TERRENO	94,31	94,28	94,27	94,25
DIST.PARZIALI TERRENO	4,15	1,49	0,85	
QUOTE PROGETTO		94,29 94,24 93,84 93,84 94,24	94,24	94,24 93,84 93,84 94,24 94,18
DIST. PARZIALI PROGETTO			5,00	

SCAVI E BONIFICHE	
FOSSO	0,474 m ²
SOVRASTRUTTURA STRADALE	
CASSONETTO	5,000 m
MANUFATTI	
SCAVO PER PIATTAFORMA	2,519 m ²
SCAVO PER PARETI TRINCEA	0,001 m ²
RILEVATO PER SCARPATE	0,005 m ²
SOVRASTRUTTURA FERROVIARIA	
AREA DI SCAVO	6,596 m

SEZIONE N.: 3
 QT. PROGETTO: 94,078
 DIST.PROG.: 50,000
 DIST.PREC.: 25,000
 DIST.SUCC.: 25,000



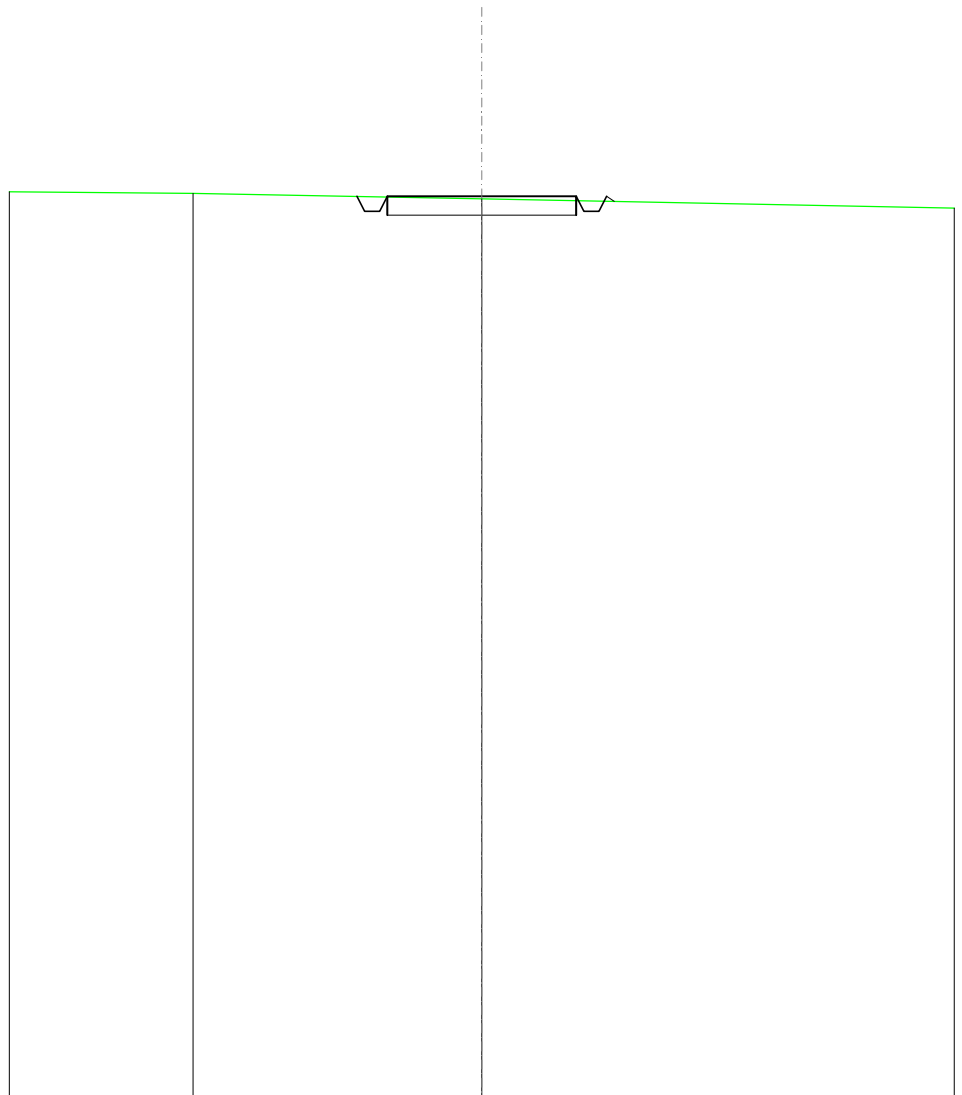
SCALA 1:200

QT.RIF. 70,000

QUOTE TERRENO	94,18	94,10	94,08
DIST.PARZIALI TERRENO	6,89	0,88	
QUOTE PROGETTO		94,08	94,08
DIST. PARZIALI PROGETTO		5,00	

SCAVI E BONIFICHE	
FOSSO	0,380 m ²
SOVRASTRUTTURA STRADALE	
CASSONETTO	5,000 m
MANUFATTI	
SCAVO PER PIATTAFORMA	2,163 m ²
RILEVATO PER SCARPATE	0,021 m ²
SOVRASTRUTTURA FERROVIARIA	
AREA DI SCAVO	6,465 m

SEZIONE N.: 4
 QT. PROGETTO: 93,852
 DIST.PROG.: 75,000
 DIST.PREC.: 25,000
 DIST.SUCC.: 25,000



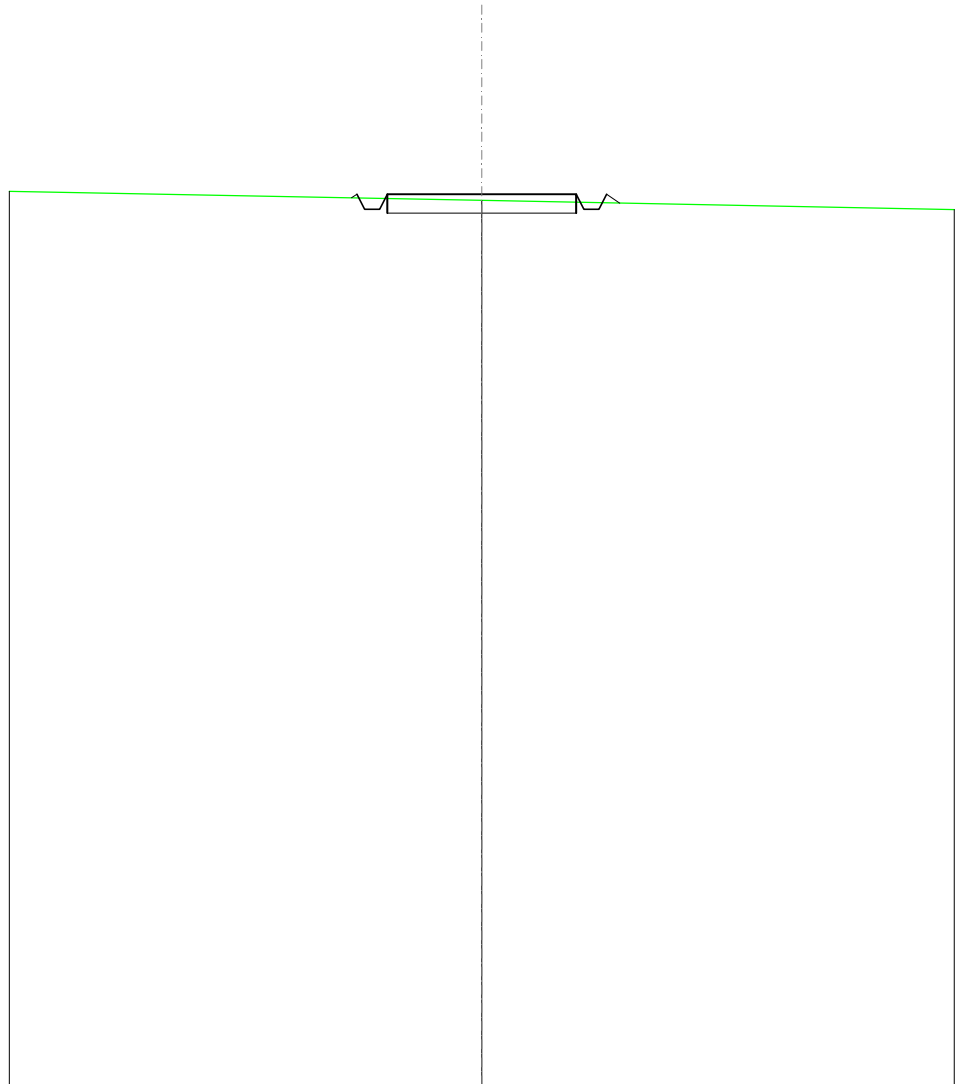
SCALA 1:200

QT.RIF. 70,000

QUOTE TERRENO	93,93	93,78
DIST.PARZIALI TERRENO	7,64	
QUOTE PROGETTO	93,85 93,45 93,45 93,85	93,85 93,85 93,45 93,85 93,72
DIST. PARZIALI PROGETTO	5,00	

SCAVI E BONIFICHE	
FOSSO	0,247 m ²
SOVRASTRUTTURA STRADALE	
CASSONETTO	5,000 m
MANUFATTI	
SCAVO PER PIATTAFORMA	1,679 m ²
RILEVATO PER SCARPATE	0,077 m ²
SOVRASTRUTTURA FERROVIARIA	
AREA DI SCAVO	6,272 m

SEZIONE N.: 5
 QT. PROGETTO: 93,618
 DIST.PROG.: 100,000
 DIST.PREC.: 25,000
 DIST.SUCC.: 25,000



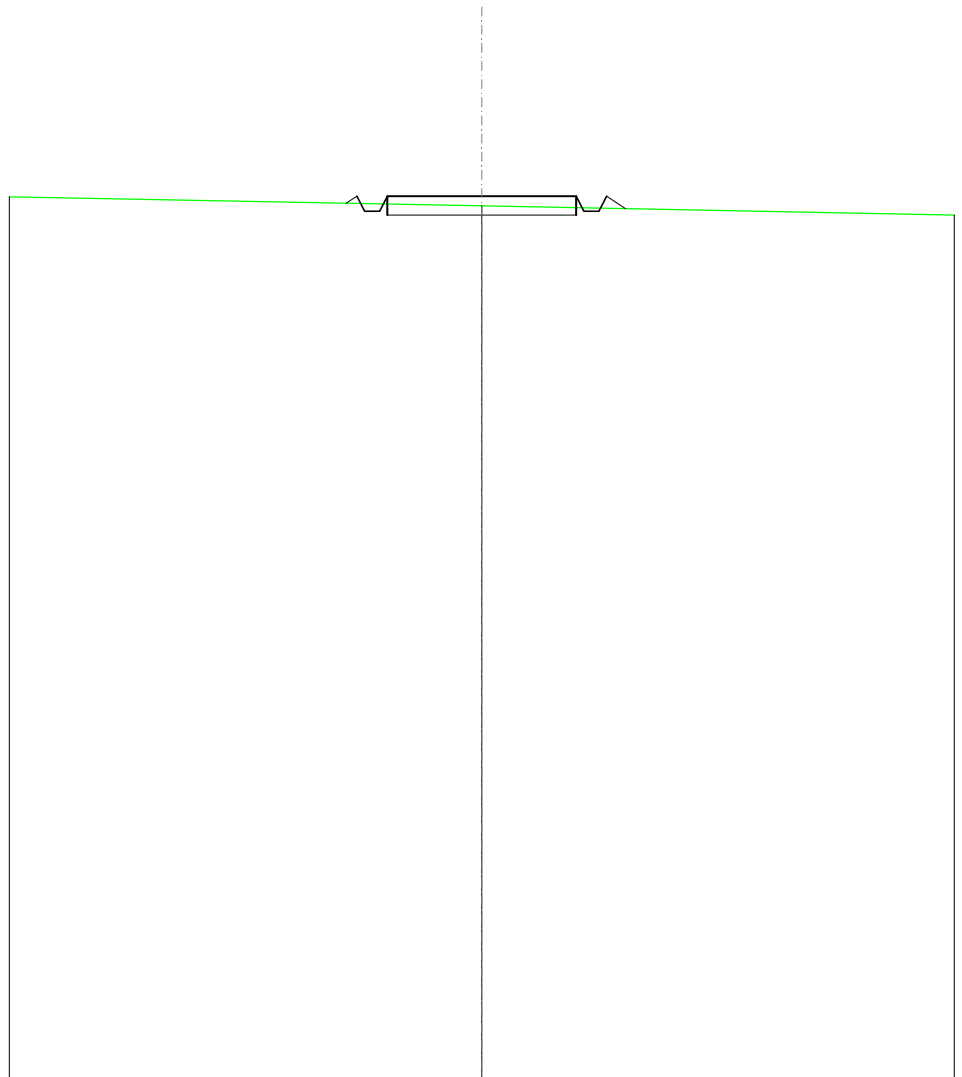
SCALA 1:200

QT.RIF. 70,000

QUOTE TERRENO	93,45	
DIST.PARZIALI TERRENO		
QUOTE PROGETTO	93,62	93,62
DIST. PARZIALI PROGETTO	5,00	

SCAVI E BONIFICHE	
FOSSO	0,134 m ²
SOVRASTRUTTURA STRADALE	
CASSONETTO	5,000 m
MANUFATTI	
SCAVO PER PIATTAFORMA	1,195 m ²
RILEVATO PER SCARPATE	0,181 m ²
SOVRASTRUTTURA FERROVIARIA	
AREA DI SCAVO	6,078 m

SEZIONE N.: 6
 QT. PROGETTO: 93,383
 DIST.PROG.: 125,000
 DIST.PREC.: 25,000
 DIST.SUCC.: 25,000



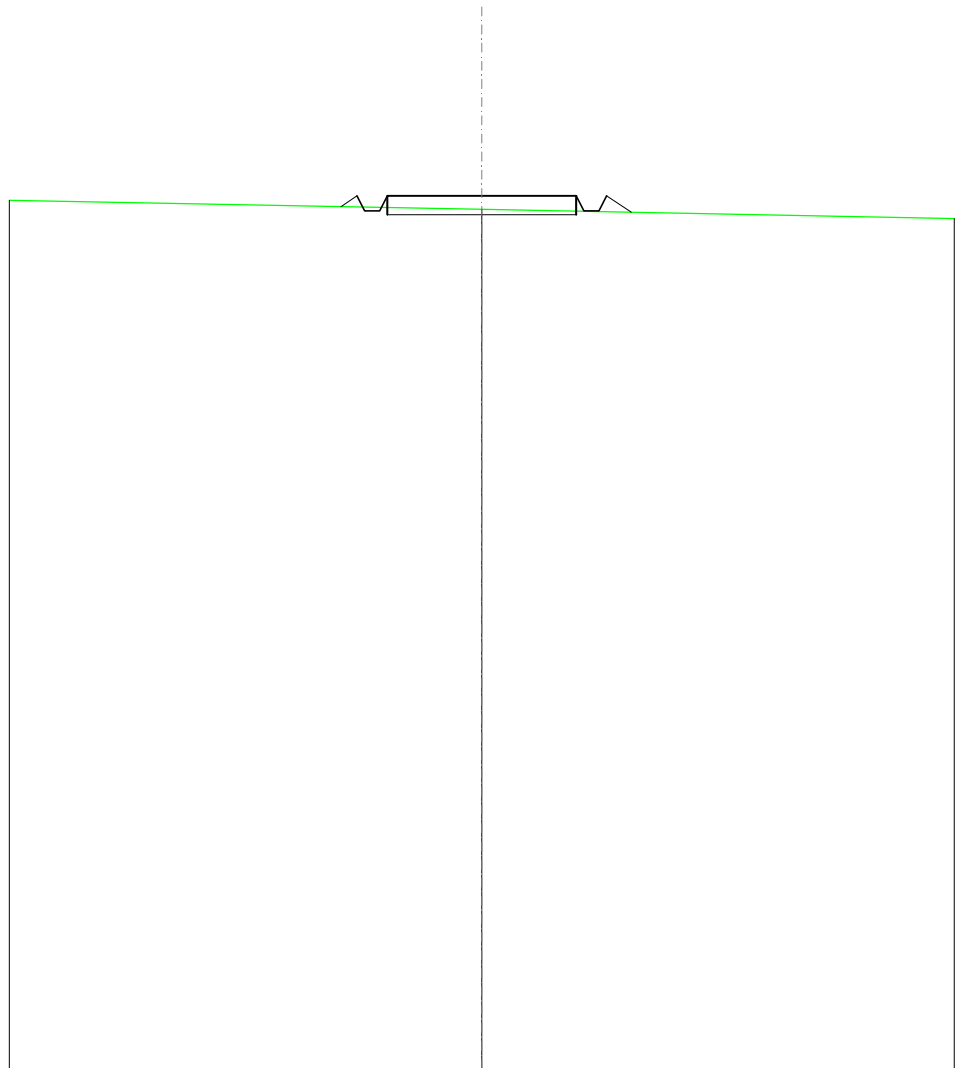
SCALA 1:200

QT.RIF. 70,000

QUOTE TERRENO	93,12	
DIST.PARZIALI TERRENO		
QUOTE PROGETTO	93,19 93,38 92,98 93,38	93,38 93,38 92,98 93,38 93,05
DIST. PARZIALI PROGETTO	5,00	0,50

SCAVI E BONIFICHE	
FOSSO	0,044 m ²
SOVRASTRUTTURA STRADALE	
CASSONETTO	5,000 m
MANUFATTI	
SCAVO PER PIATTAFORMA	0,711 m ²
RILEVATO PER SCARPATE	0,336 m ²
SOVRASTRUTTURA FERROVIARIA	
AREA DI SCAVO	5,498 m

SEZIONE N.: 7
 QT. PROGETTO: 93,149
 DIST.PROG.: 150,000
 DIST.PREC.: 25,000
 DIST.SUCC.: 25,000



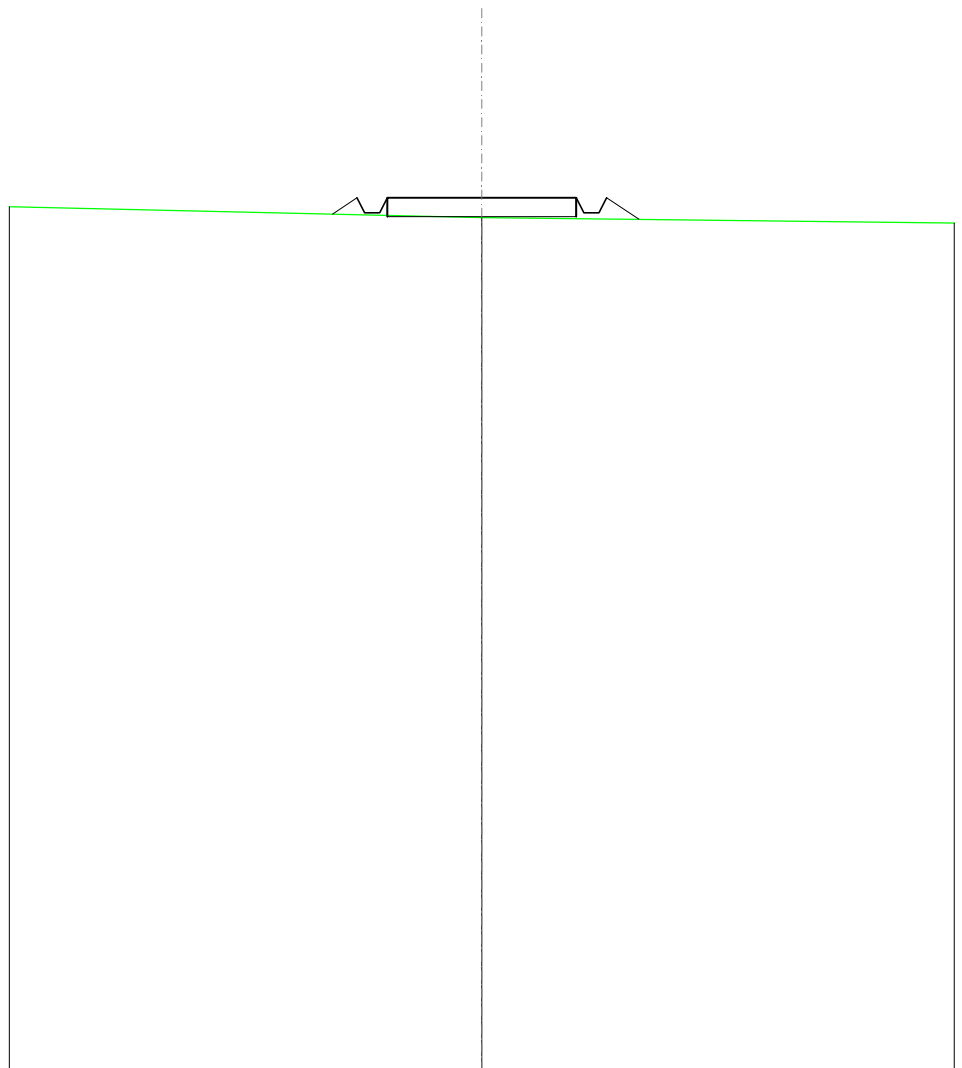
SCALA 1:200

QT.RIF. 70,000

QUOTE TERRENO			92,79		
DIST.PARZIALI TERRENO					
QUOTE PROGETTO	92,86	93,15	92,75	93,15	93,15
DIST. PARZIALI PROGETTO			5,00	0,65	92,72

RILEVATI	
RILEVATO	0,102 m ²
SOVRASTRUTTURA STRADALE	
CASSONETTO	5,000 m
MANUFATTI	
SCAVO PER PIATTAFORMA	0,027 m ²
RILEVATO PER SCARPATE	0,711 m ²
SOVRASTRUTTURA FERROVIARIA	
AREA DI SCAVO	1,542 m

SEZIONE N.: 8
 QT. PROGETTO: 93,100
 DIST.PROG.: 175,000
 DIST.PREC.: 25,000
 DIST.SUCC.: 25,000



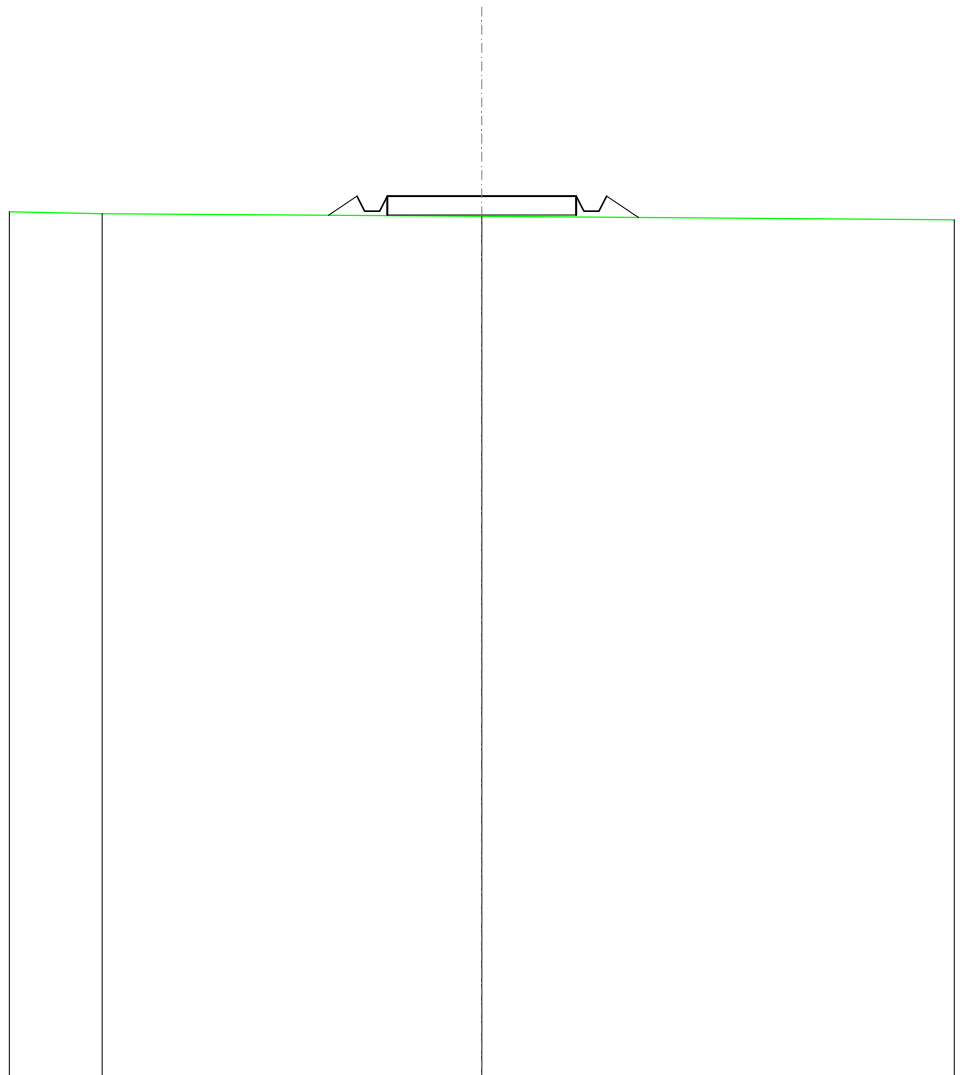
SCALA 1:200

QT.RIF. 70,000

QUOTE TERRENO			92,58		
DIST.PARZIALI TERRENO					
QUOTE PROGETTO	92,67	93,10	92,70	93,10	92,70
DIST. PARZIALI PROGETTO	0,65		5,00		0,65

RILEVATI	
RILEVATO	0,176 m ²
SOVRASTRUTTURA STRADALE	
CASSONETTO	5,000 m
MANUFATTI	
RILEVATO PER SCARPATE	0,807 m ²

SEZIONE N.: 9
 QT. PROGETTO: 93,328
 DIST.PROG.: 200,000
 DIST.PREC.: 25,000
 DIST.SUCC.: 25,000



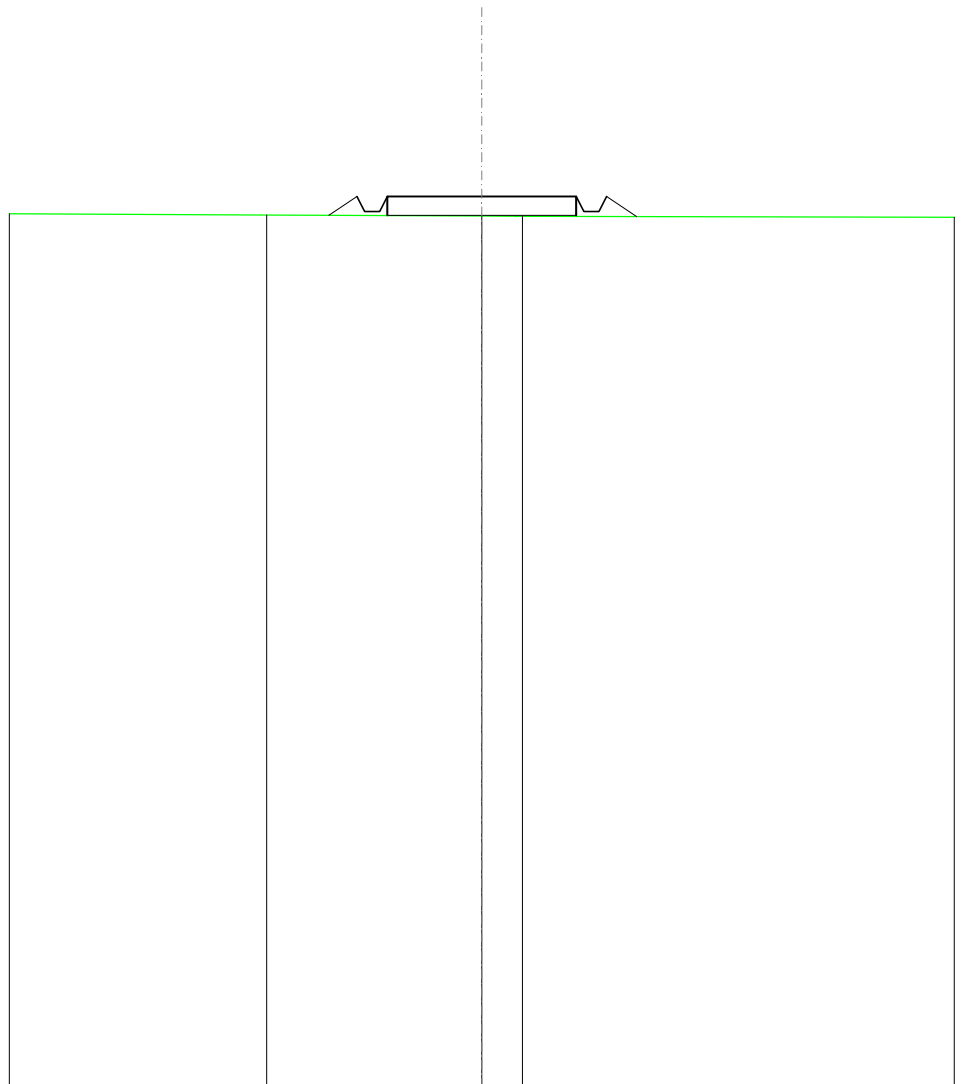
SCALA 1:200

QT.RIF. 70,000

QUOTE TERRENO	92,86	92,79
DIST.PARZIALI TERRENO	10,04	
QUOTE PROGETTO	92,82 93,33 92,93 92,33	93,33 93,33 92,93 92,76
DIST. PARZIALI PROGETTO	0,76 5,00	0,65

RILEVATI	
RILEVATO	0,089 m ²
SOVRASTRUTTURA STRADALE	
CASSONETTO	5,000 m
MANUFATTI	
RILEVATO PER SCARPATE	0,742 m ²

SEZIONE N.: 10
 QT. PROGETTO: 93,555
 DIST.PROG.: 225,000
 DIST.PREC.: 25,000
 DIST.SUCC.: 25,000



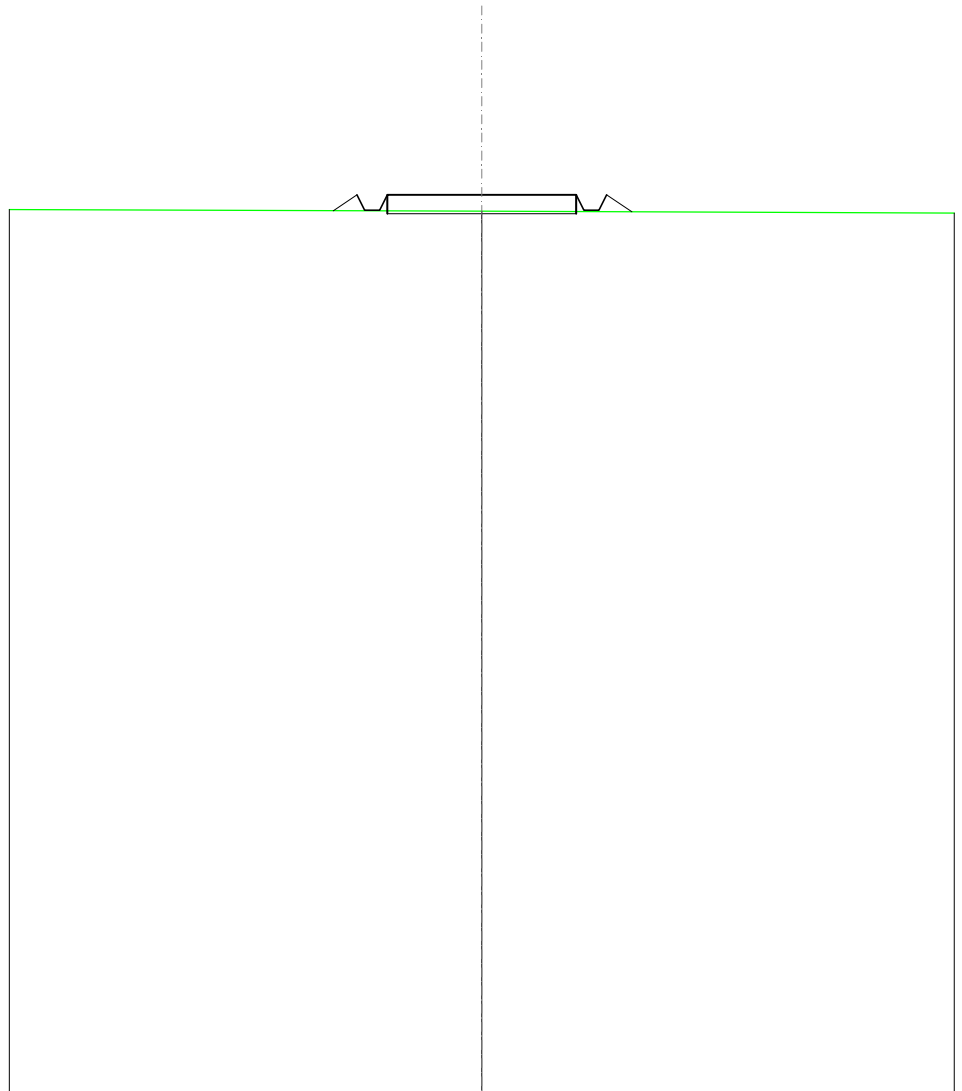
SCALA 1:200

QT.RIF. 70,000

QUOTE TERRENO	93,07	93,04	93,03
DIST.PARZIALI TERRENO	5,69	1,07	
QUOTE PROGETTO	93,06 93,56 93,16 93,56	93,56	93,56 93,16 93,56 93,03
DIST. PARZIALI PROGETTO	0,75	5,00	0,80

SOVRASTRUTTURA STRADALE	
CASSONETTO	5,000 m
MANUFATTI	
SCAVO PER PIATTAFORMA	0,342 m ²
RILEVATO PER SCARPATE	0,491 m ²
SOVRASTRUTTURA FERROVIARIA	
AREA DI SCAVO	5,000 m

SEZIONE N.: 11
 QT. PROGETTO: 93,783
 DIST.PROG.: 250,000
 DIST.PREC.: 25,000
 DIST.SUCC.: 25,000



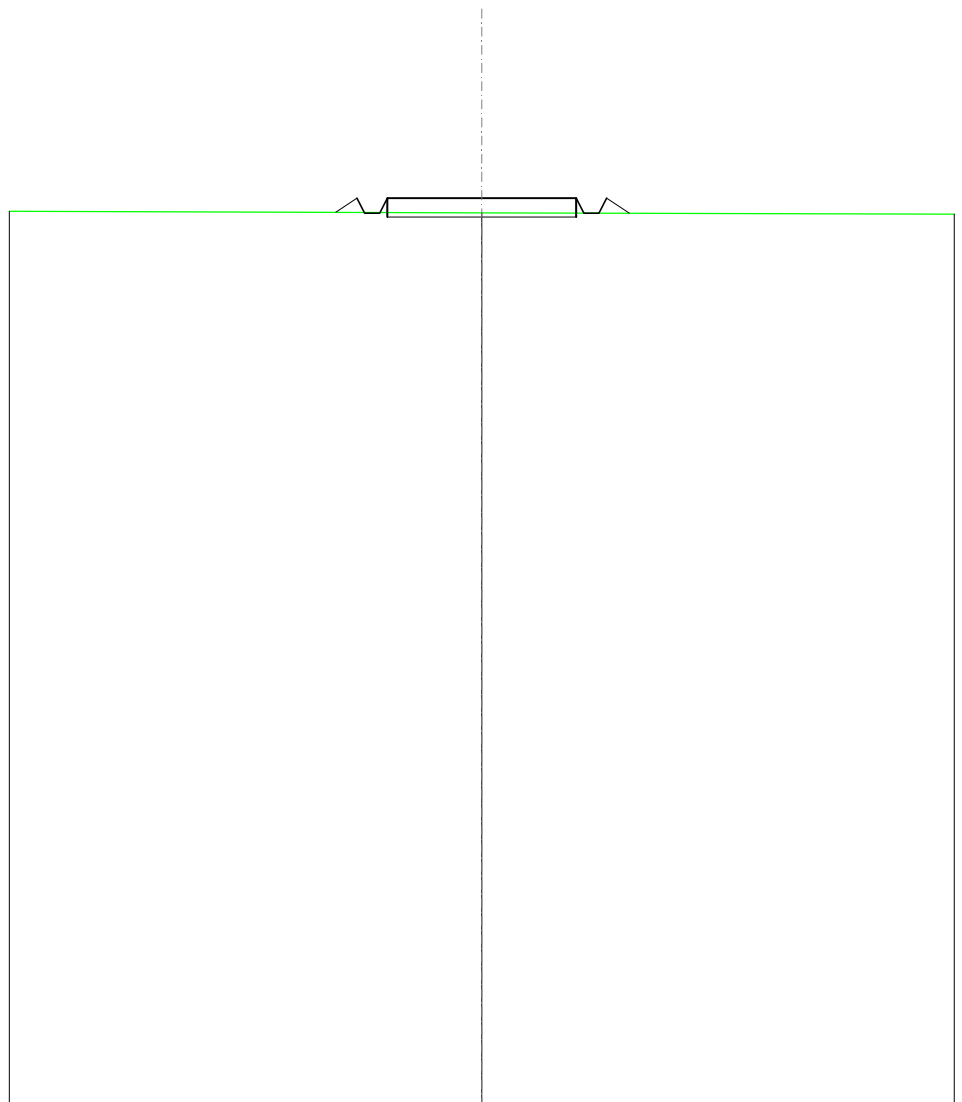
SCALA 1:200

QT.RIF. 70,000

QUOTE TERRENO			93,35		
DIST.PARZIALI TERRENO					
QUOTE PROGETTO	93,37	93,78	93,78	93,78	93,34
DIST. PARZIALI PROGETTO	0,63	0,67	5,00	0,67	0,67

SCAVI E BONIFICHE	
FOSSO	0,010 m ²
SOVRASTRUTTURA STRADALE	
CASSONETTO	5,000 m
MANUFATTI	
SCAVO PER PIATTAFORMA	0,561 m ²
RILEVATO PER SCARPATE	0,376 m ²
SOVRASTRUTTURA FERROVIARIA	
AREA DI SCAVO	5,824 m

SEZIONE N.: 12
 QT. PROGETTO: 93,991
 DIST.PROG.: 275,000
 DIST.PREC.: 25,000
 DIST.SUCC.: 25,000



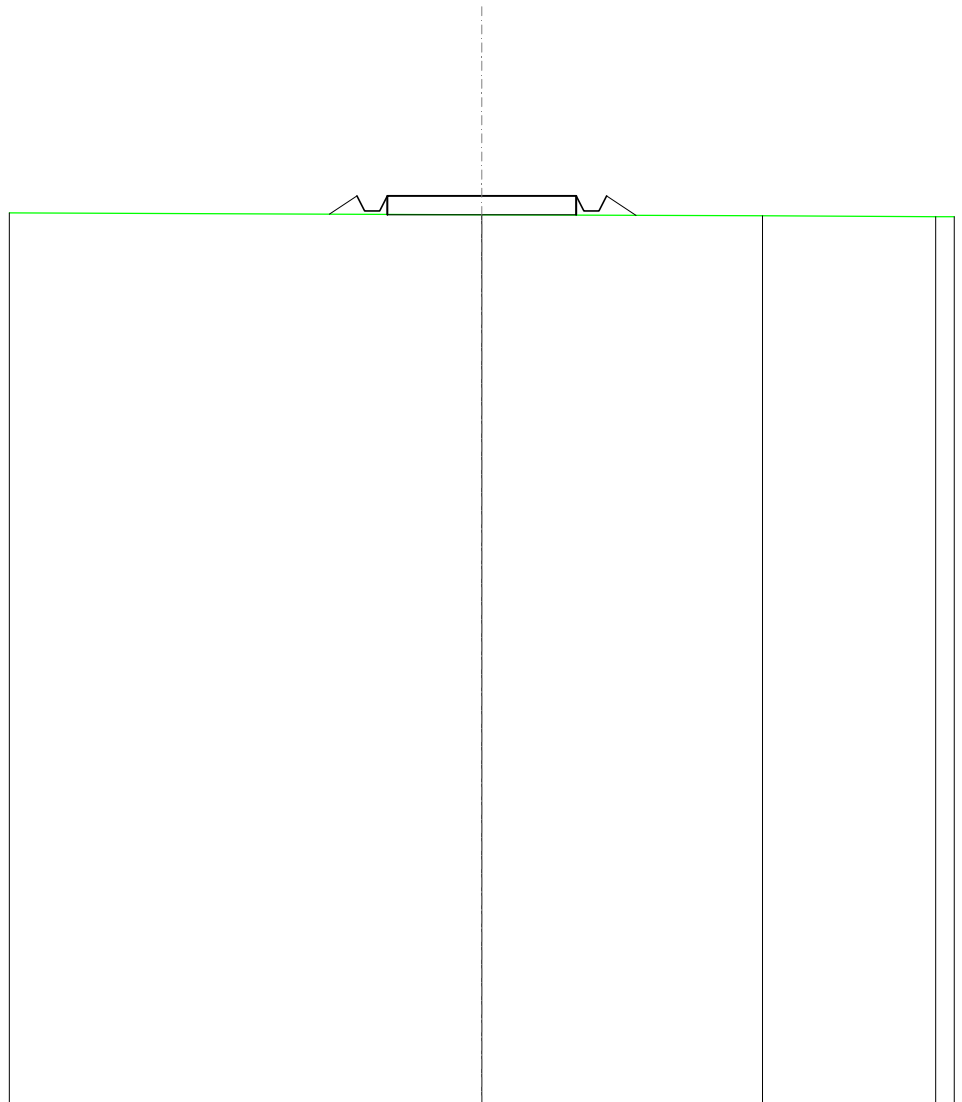
SCALA 1:200

QT.RIF. 70,000

QUOTE TERRENO	93,60	
DIST.PARZIALI TERRENO		
QUOTE PROGETTO	93,61 93,99 93,59 93,99	93,99 93,99 93,59 93,99
DIST. PARZIALI PROGETTO	0,56 5,00	0,60

RILEVATI	
RILEVATO	0,023 m ²
SOVRASTRUTTURA STRADALE	
CASSONETTO	5,000 m
MANUFATTI	
SCAVO PER PIATTAFORMA	0,005 m ²
RILEVATO PER SCARPATE	0,705 m ²
SOVRASTRUTTURA FERROVIARIA	
AREA DI SCAVO	1,587 m

SEZIONE N.: 13
 QT. PROGETTO: 94,052
 DIST.PROG.: 300,000
 DIST.PREC.: 25,000
 DIST.SUCC.: 25,000



SCALA 1:200

QT.RIF. 70,000

QUOTE TERRENO		93,55		93,52
DIST.PARZIALI TERRENO			7,42	
QUOTE PROGETTO		93,56 94,05 93,65 94,05	94,05	94,05 93,65 94,05 93,53
DIST. PARZIALI PROGETTO		0,73	5,00	0,78

RILEVATI	
RILEVATO	0,483 m ²
SOVRASTRUTTURA STRADALE	
CASSONETTO	5,000 m
MANUFATTI	
RILEVATO PER SCARPATE	1,009 m ²

SEZIONE N.: 14
 QT. PROGETTO: 94,112
 DIST.PROG.: 325,000
 DIST.PREC.: 25,000
 DIST.SUCC.: 25,000

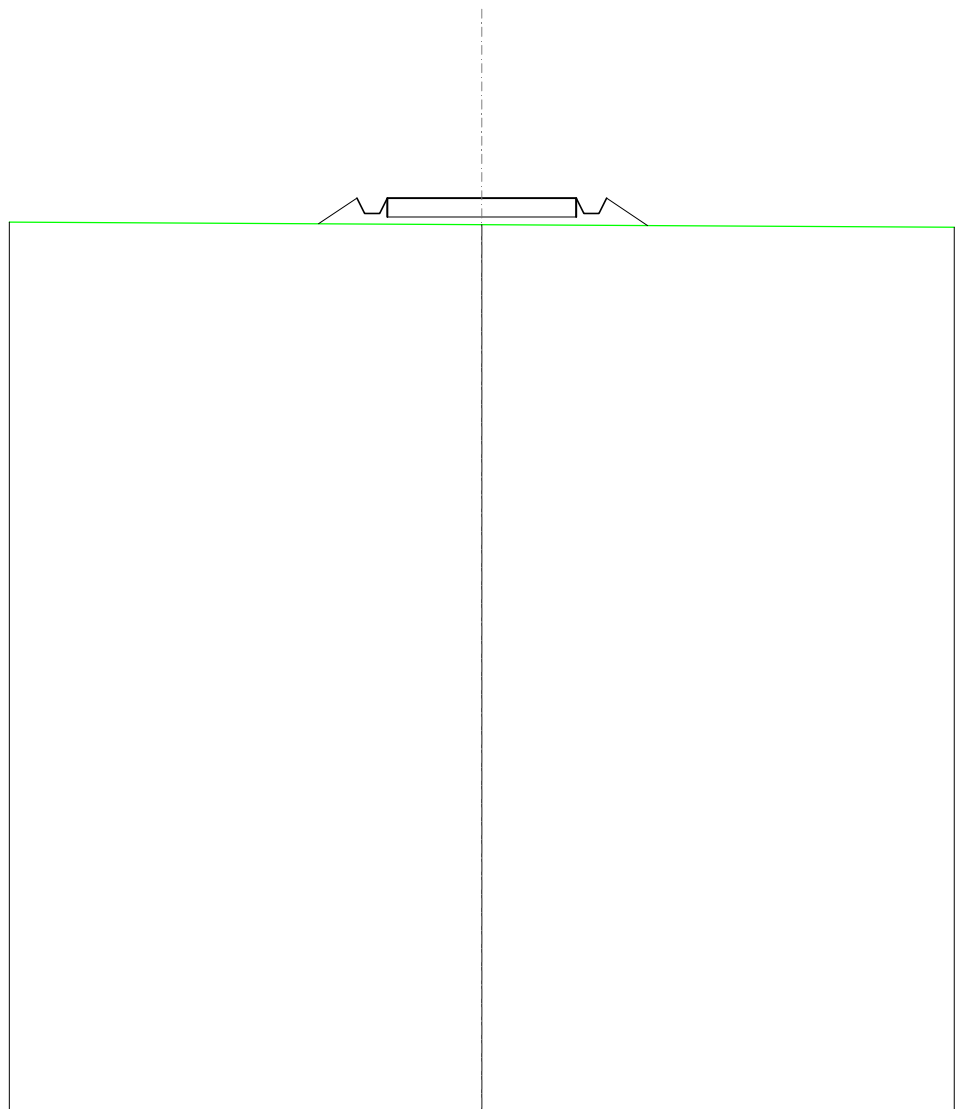
SCALA 1:200

QT.RIF. 70,000

QUOTE TERRENO	93,57	93,52
DIST.PARZIALI TERRENO	9,55	
QUOTE PROGETTO	93,54 94,11 93,71 93,71 94,11	94,11 94,11 93,71 93,71 94,11 93,49
DIST. PARZIALI PROGETTO	0,86	5,00

RILEVATI	
RILEVATO	0,995 m ²
SOVRASTRUTTURA STRADALE	
CASSONETTO	5,000 m
MANUFATTI	
RILEVATO PER SCARPATE	1,372 m ²

SEZIONE N.: 15
 QT. PROGETTO: 94,173
 DIST.PROG.: 350,000
 DIST.PREC.: 25,000
 DIST.SUCC.: 25,000



SCALA 1:200

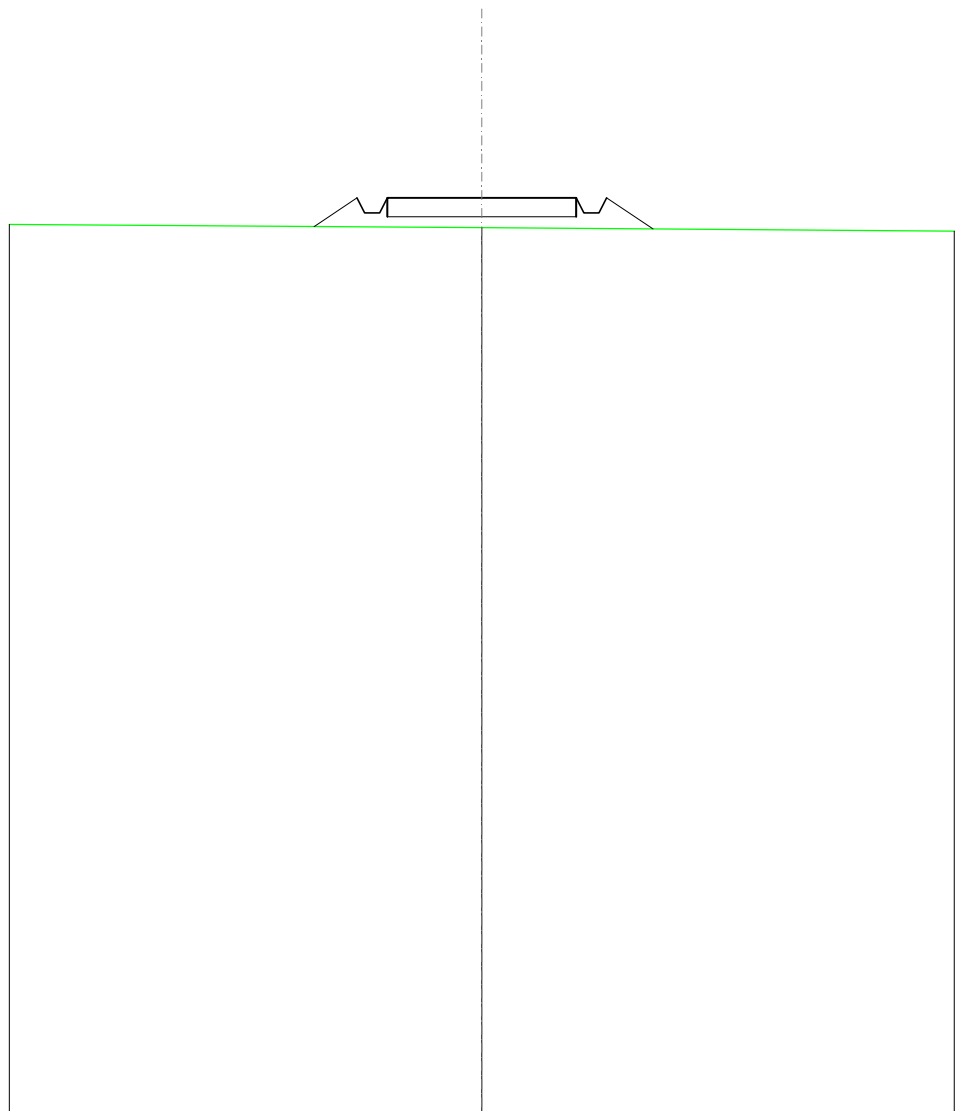
QT.RIF. 70,000

QUOTE TERRENO										93,47
DIST.PARZIALI TERRENO										
QUOTE PROGETTO										
DIST. PARZIALI PROGETTO										

93,50
 94,17
 93,77
 93,77
 94,17
 94,17
 93,77
 93,77
 94,17
 93,45
 1,01
 5,00
 1,08

RILEVATI	
RILEVATO	1,441 m ²
SOVRASTRUTTURA STRADALE	
CASSONETTO	5,000 m
MANUFATTI	
RILEVATO PER SCARPATE	1,714 m ²

SEZIONE N.: 16
 QT. PROGETTO: 94,234
 DIST.PROG.: 375,000
 DIST.PREC.: 25,000
 DIST.SUCC.: 25,000



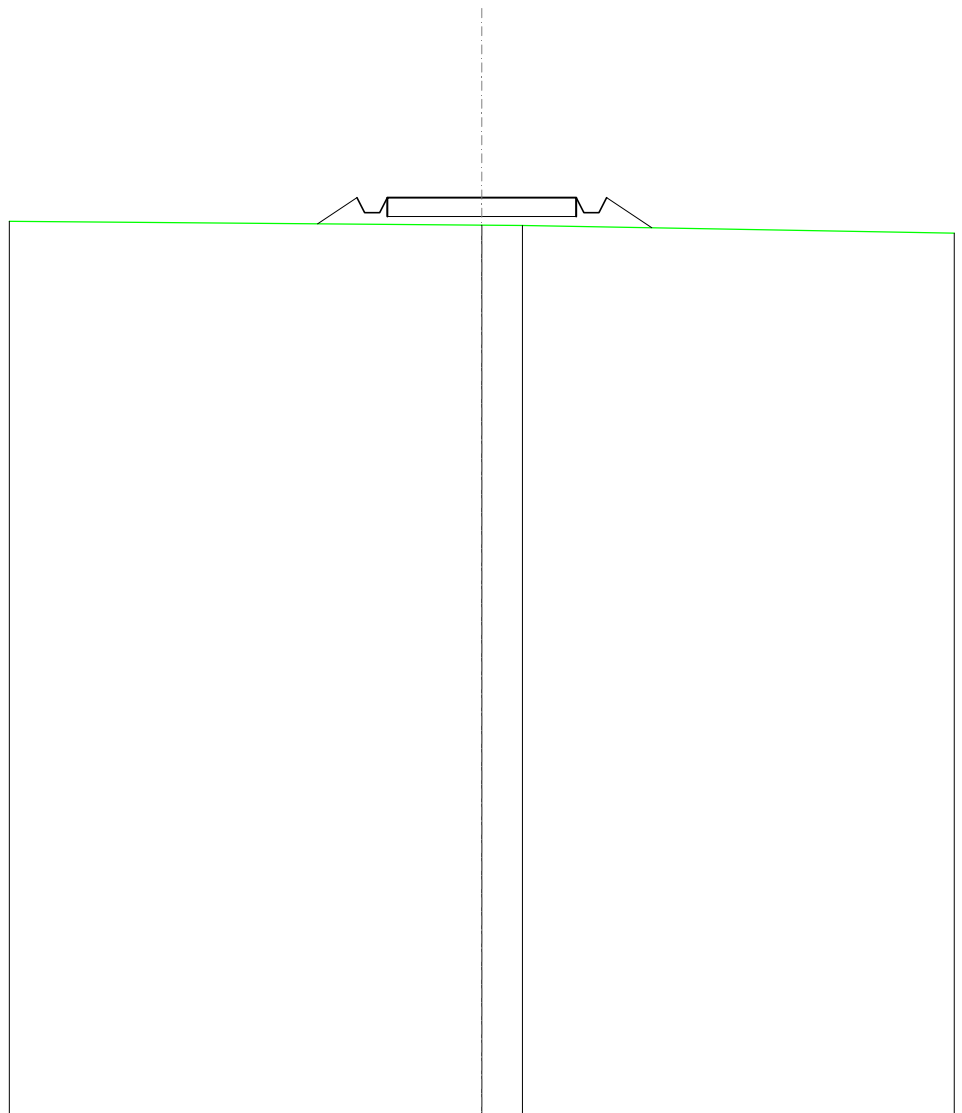
SCALA 1:200

QT.RIF. 70,000

QUOTE TERRENO			93,45		
DIST.PARZIALI TERRENO					
QUOTE PROGETTO	93,48	94,23	93,83	93,83	94,23
DIST. PARZIALI PROGETTO	1,14		5,00		1,23

RILEVATI	
RILEVATO	1,166 m ²
SOVRASTRUTTURA STRADALE	
CASSONETTO	5,000 m
MANUFATTI	
RILEVATO PER SCARPATE	1,537 m ²

SEZIONE N.: 17
 QT. PROGETTO: 94,294
 DIST.PROG.: 400,000
 DIST.PREC.: 25,000
 DIST.SUCC.: 25,000



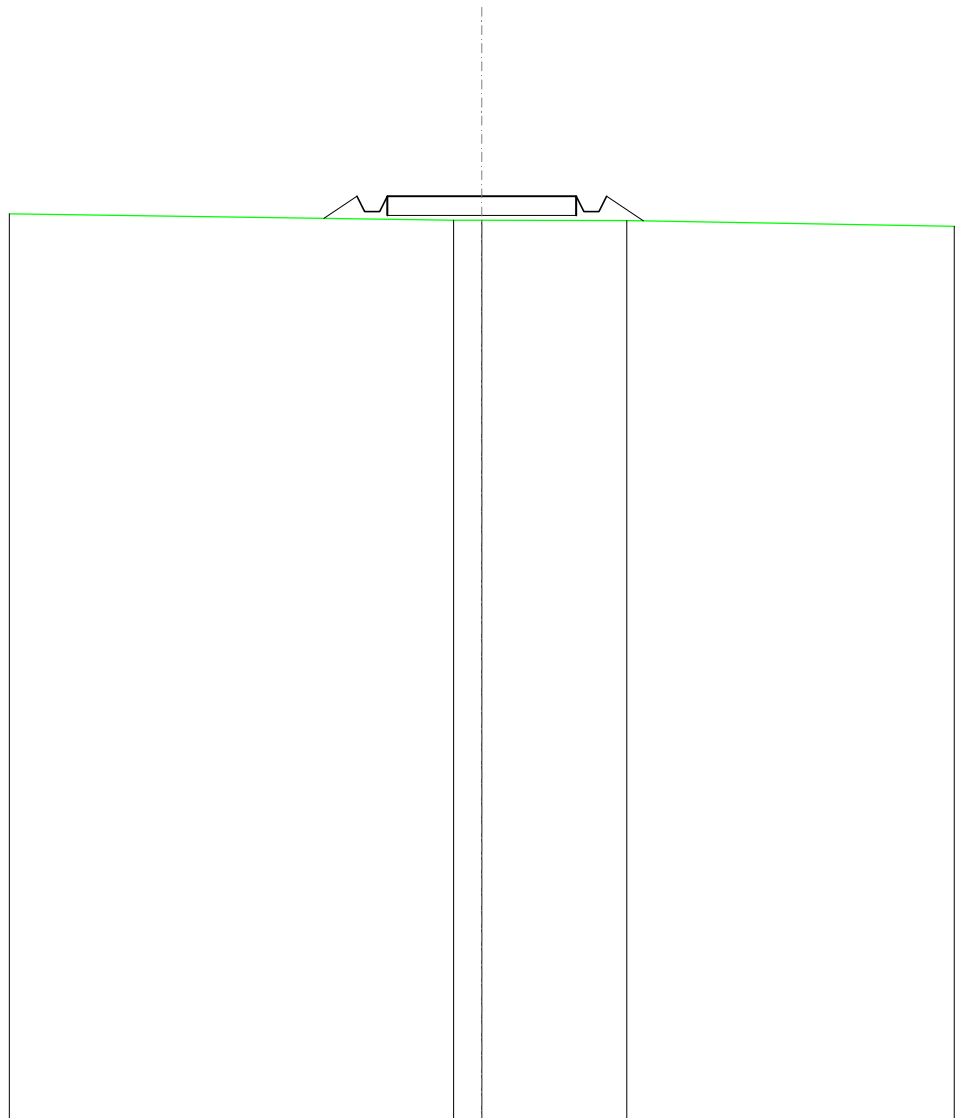
SCALA 1:200

QT.RIF. 70,000

QUOTE TERRENO									93,56	93,55								
DIST.PARZIALI TERRENO									1,07									
QUOTE PROGETTO									93,60	94,29	93,89	93,89	94,29	94,29	93,89	93,89	94,29	93,49
DIST. PARZIALI PROGETTO									1,04					5,00				1,20

RILEVATI	
RILEVATO	0,637 m ²
SOVRASTRUTTURA STRADALE	
CASSONETTO	5,000 m
MANUFATTI	
RILEVATO PER SCARPATE	1,080 m ²

SEZIONE N.: 18
 QT. PROGETTO: 94,460
 DIST.PROG.: 425,000
 DIST.PREC.: 25,000
 DIST.SUCC.: 25,000



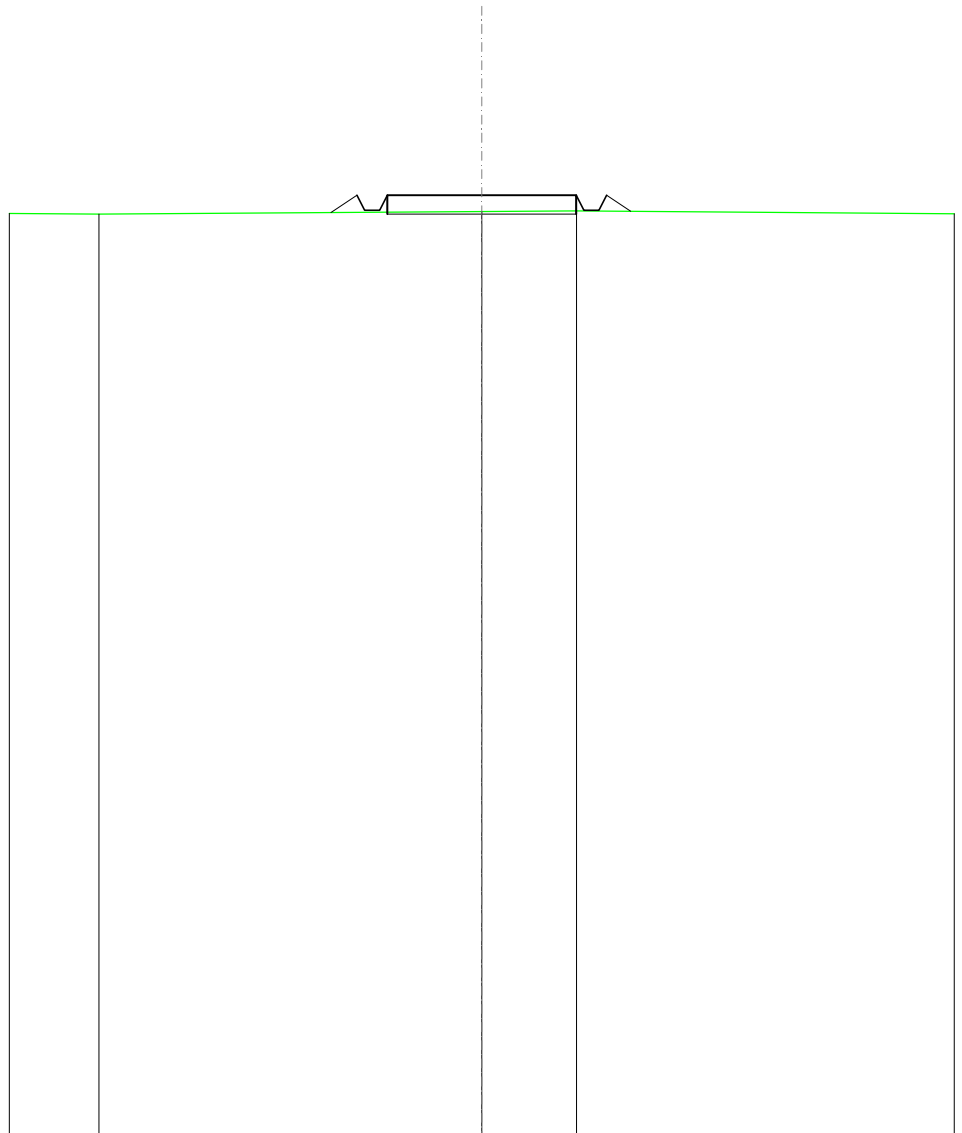
SCALA 1:200

QT.RIF. 70,000

QUOTE TERRENO			93,83	93,83		93,82			
DIST.PARZIALI TERRENO			0,74		3,84				
QUOTE PROGETTO	93,88	94,46	94,06	94,46	94,46	94,06	94,06	94,46	93,81
DIST. PARZIALI PROGETTO	0,87				5,00			0,98	

SOVRASTRUTTURA STRADALE	
CASSONETTO	5,000 m
MANUFATTI	
SCAVO PER PIATTAFORMA	0,339 m ²
RILEVATO PER SCARPATE	0,507 m ²
SOVRASTRUTTURA FERROVIARIA	
AREA DI SCAVO	5,000 m

SEZIONE N.: 19
 QT. PROGETTO: 94,886
 DIST.PROG.: 450,000
 DIST.PREC.: 25,000
 DIST.SUCC.: 25,000



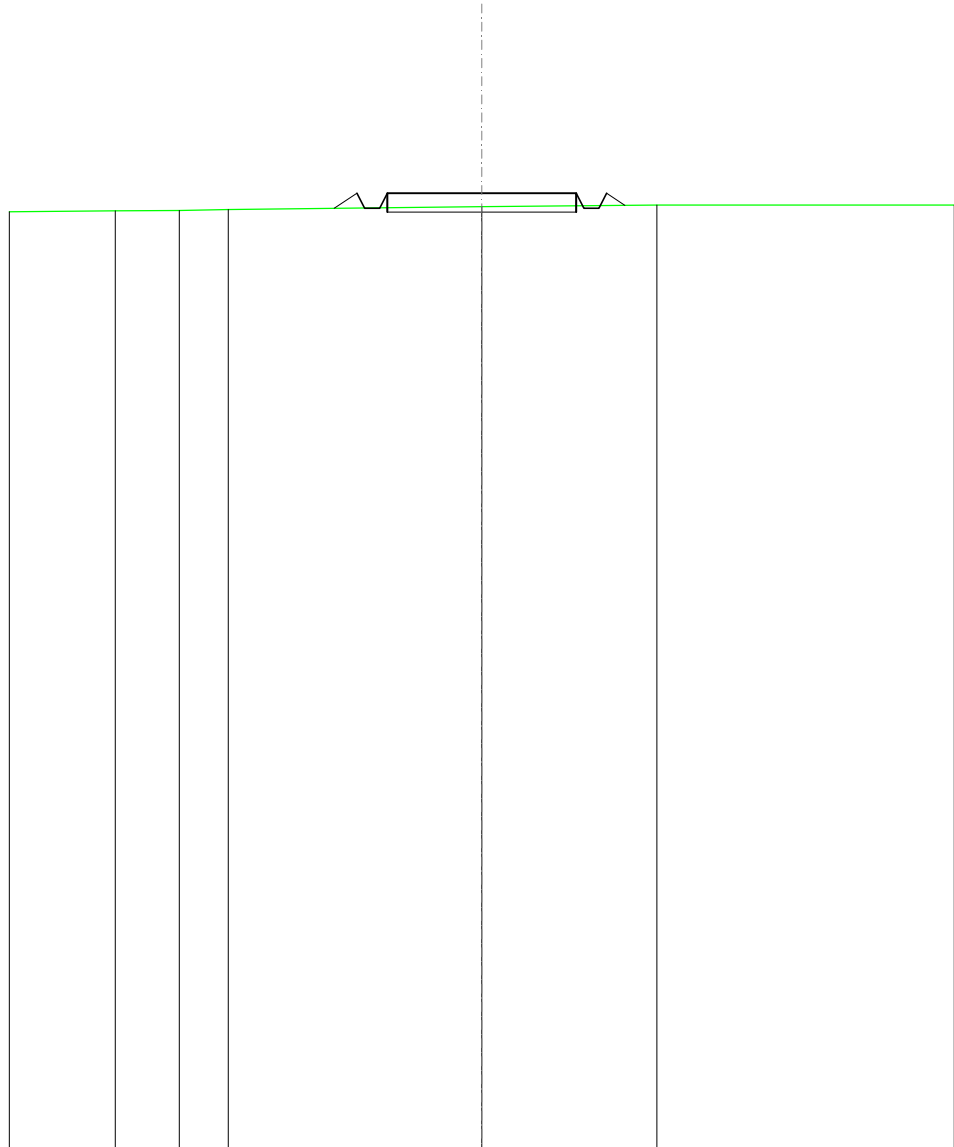
SCALA 1:200

QT.RIF. 70,000

QUOTE TERRENO	94,39	94,45	94,47
DIST.PARZIALI TERRENO	10,13	2,51	
QUOTE PROGETTO	94,43 94,89 94,49 94,49 94,89	94,89	94,89 94,49 94,49 94,80 94,46
DIST. PARZIALI PROGETTO	0,69	5,00	0,64

SCAVI E BONIFICHE	
FOSSO	0,033 m ²
SOVRASTRUTTURA STRADALE	
CASSONETTO	5,000 m
MANUFATTI	
SCAVO PER PIATTAFORMA	0,689 m ²
RILEVATO PER SCARPATE	0,331 m ²
SOVRASTRUTTURA FERROVIARIA	
AREA DI SCAVO	5,876 m

SEZIONE N.: 20
 QT. PROGETTO: 95,313
 DIST.PROG.: 475,000
 DIST.PREC.: 25,000
 DIST.SUCC.: 25,000



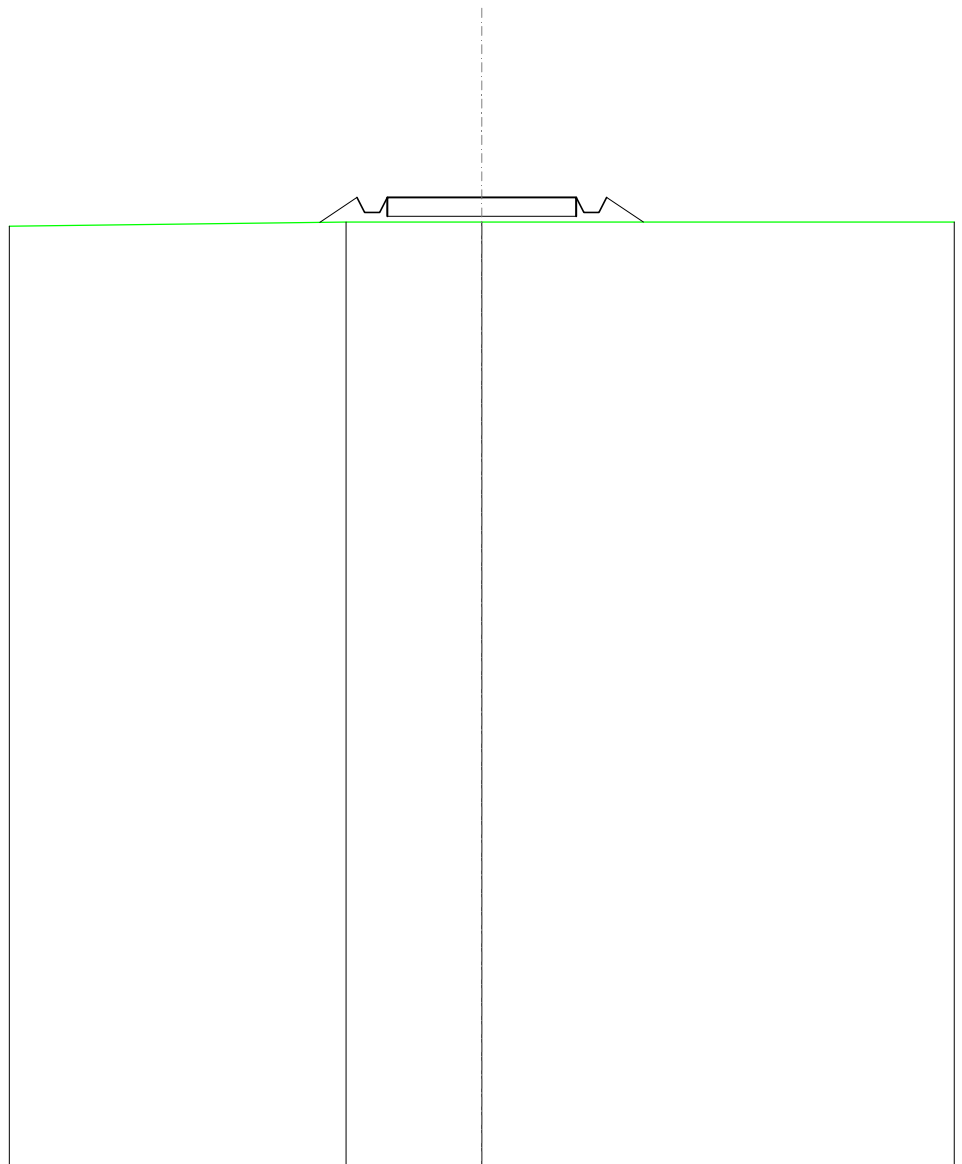
SCALA 1:200

QT.RIF. 70,000

QUOTE TERRENO	94,85	94,86	94,88		94,95		95,00
DIST.PARZIALI TERRENO		1,69	1,29	6,71		4,63	
QUOTE PROGETTO				94,91	95,31	94,91	95,31
DIST. PARZIALI PROGETTO				0,61	5,00		94,99

RILEVATI	
RILEVATO	0,747 m ²
SOVRASTRUTTURA STRADALE	
CASSONETTO	5,000 m
MANUFATTI	
RILEVATO PER SCARPATE	1,194 m ²

SEZIONE N.: 21
 QT. PROGETTO: 95,649
 DIST.PROG.: 500,000
 DIST.PREC.: 25,000
 DIST.SUCC.: 25,000



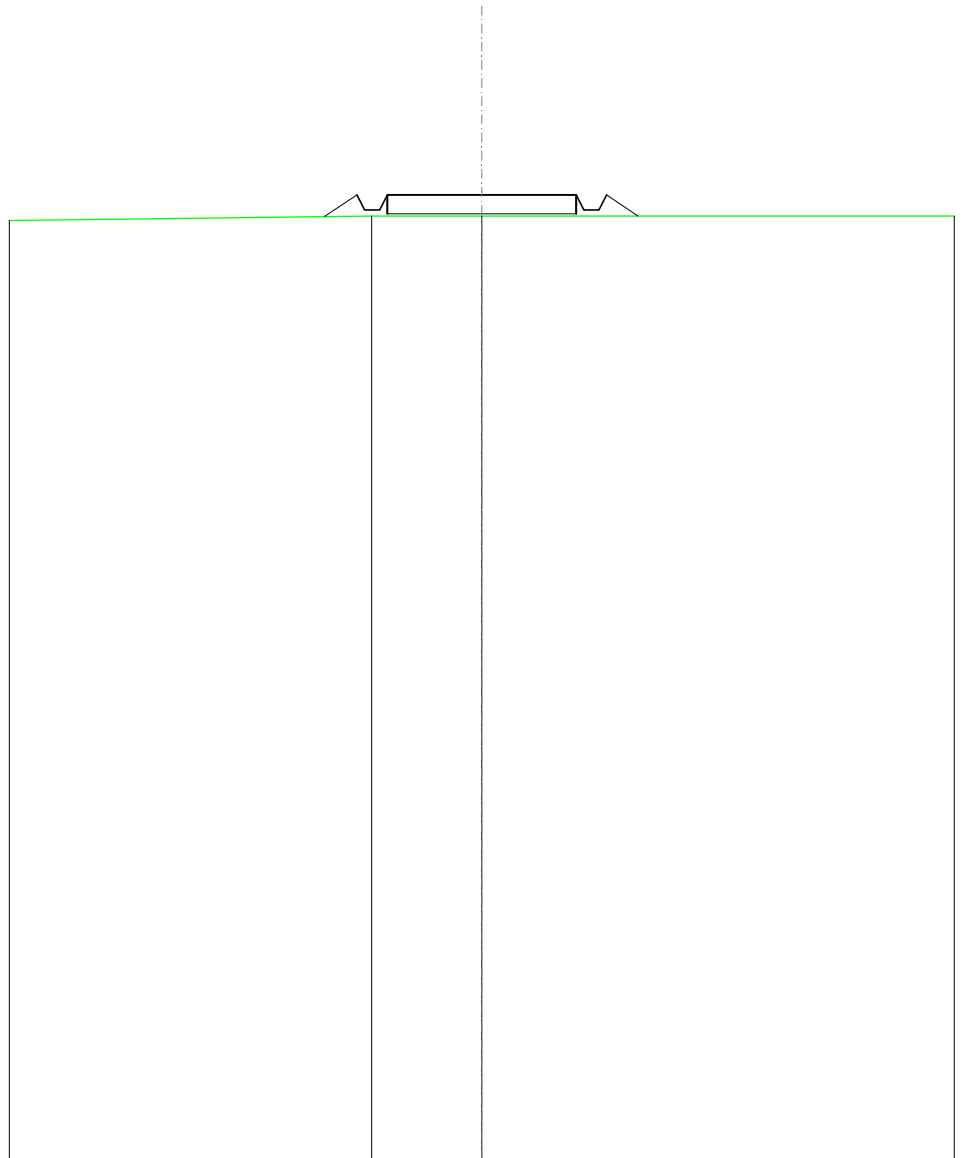
SCALA 1:200

QT.RIF. 70,000

QUOTE TERRENO	95,00	95,00
DIST.PARZIALI TERRENO	3,59	
QUOTE PROGETTO	94,99 95,65 95,25 95,65	95,65 95,65 95,25 95,00
DIST. PARZIALI PROGETTO	0,99 0,99 0,99 0,97	5,00 0,97

RILEVATI	
RILEVATO	0,276 m ²
SOVRASTRUTTURA STRADALE	
CASSONETTO	5,000 m
MANUFATTI	
RILEVATO PER SCARPATE	0,880 m ²

SEZIONE N.: 22
 QT. PROGETTO: 95,555
 DIST.PROG.: 525,000
 DIST.PREC.: 25,000
 DIST.SUCC.: 25,000



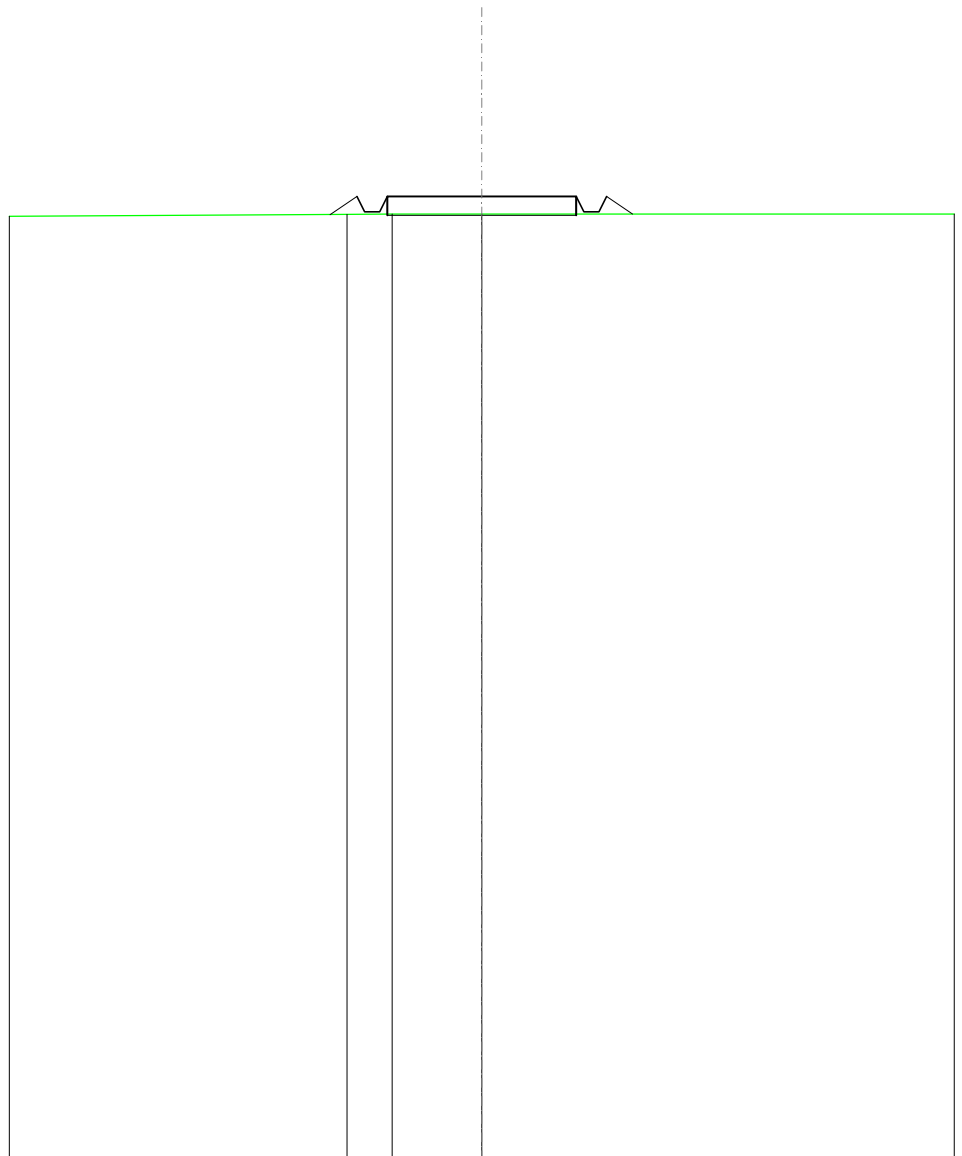
SCALA 1:200

QT.RIF. 70,000

QUOTE TERRENO		95,00	95,00	
DIST.PARZIALI TERRENO		2,91		
QUOTE PROGETTO		94,98	95,56	95,56
DIST. PARZIALI PROGETTO		0,86	5,00	0,83

SOVRASTRUTTURA STRADALE	
CASSONETTO	5,000 m
MANUFATTI	
SCAVO PER PIATTAFORMA	0,199 m ²
RILEVATO PER SCARPATE	0,590 m ²
SOVRASTRUTTURA FERROVIARIA	
AREA DI SCAVO	5,000 m

SEZIONE N.: 23
 QT. PROGETTO: 95,460
 DIST.PROG.: 550,000
 DIST.PREC.: 25,000
 DIST.SUCC.: 25,000



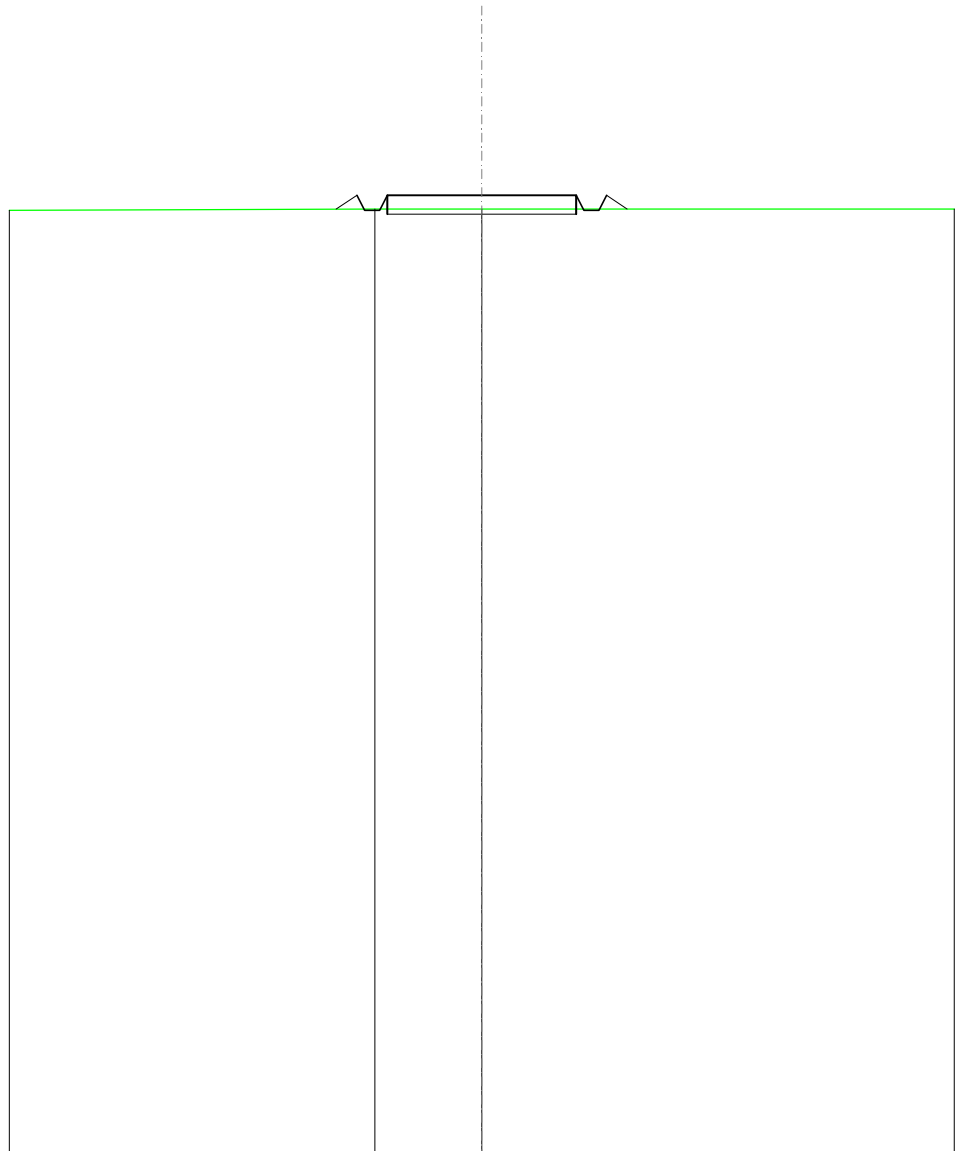
SCALA 1:200

QT.RIF. 70,000

QUOTE TERRENO	94,98	95,00	95,00
DIST.PARZIALI TERRENO	1,20	2,37	
QUOTE PROGETTO	94,98	95,46	95,06
DIST. PARZIALI PROGETTO	0,72	5,00	0,68

SCAVI E BONIFICHE	
FOSSO	0,029 m ²
SOVRASTRUTTURA STRADALE	
CASSONETTO	5,000 m
MANUFATTI	
SCAVO PER PIATTAFORMA	0,675 m ²
RILEVATO PER SCARPATE	0,335 m ²
SOVRASTRUTTURA FERROVIARIA	
AREA DI SCAVO	5,869 m

SEZIONE N.: 24
 QT. PROGETTO: 95,365
 DIST.PROG.: 575,000
 DIST.PREC.: 25,000
 DIST.SUCC.: 25,000




SCALA 1:200

QT.RIF. 70,000

QUOTE TERRENO		95,00	95,00	
DIST.PARZIALI TERRENO			2,83	
QUOTE PROGETTO		95,00	95,37	95,37
DIST. PARZIALI PROGETTO		0,55	5,00	0,55

SCAVI E BONIFICHE	
FOSSO	0,121 m ²
SOVRASTRUTTURA STRADALE	
CASSONETTO	5,000 m
MANUFATTI	
SCAVO PER PIATTAFORMA	1,150 m ²
RILEVATO PER SCARPATE	0,183 m ²
SOVRASTRUTTURA FERROVIARIA	
AREA DI SCAVO	6,060 m

SEZIONE N.: 25
 QT. PROGETTO: 95,270
 DIST.PROG.: 600,000
 DIST.PREC.: 25,000
 DIST.SUCC.: 25,000



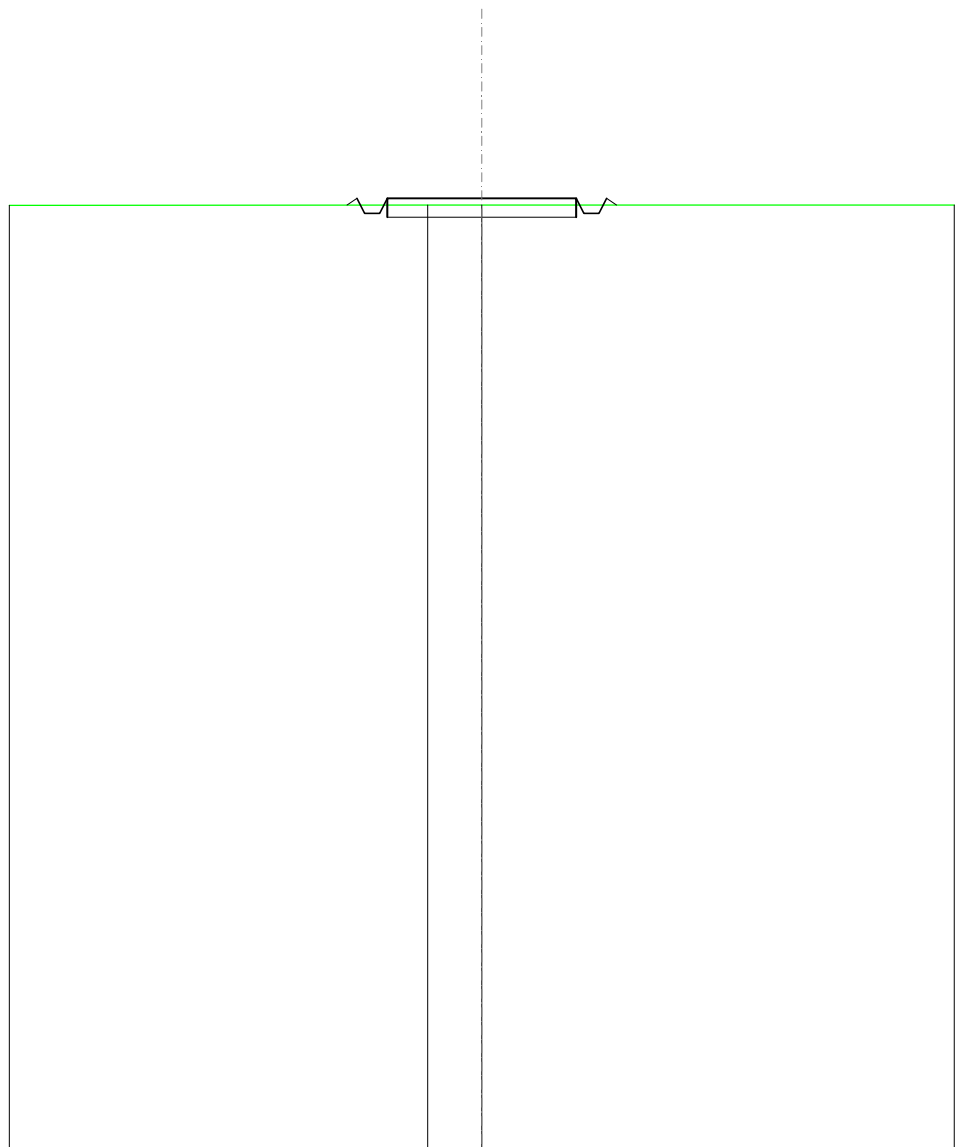
SCALA 1:200

QT.RIF. 70,000

QUOTE TERRENO	95,00	95,00
DIST.PARZIALI TERRENO	3,02	
QUOTE PROGETTO	95,00 95,27 94,87 94,87 95,27	95,27 95,00 94,87 94,87 95,27 95,00
DIST. PARZIALI PROGETTO	5,00	

SCAVI E BONIFICHE	
FOSSO	0,230 m ²
SOVRASTRUTTURA STRADALE	
CASSONETTO	5,000 m
MANUFATTI	
SCAVO PER PIATTAFORMA	1,624 m ²
RILEVATO PER SCARPATE	0,077 m ²
SOVRASTRUTTURA FERROVIARIA	
AREA DI SCAVO	6,248 m

SEZIONE N.: 26
 QT. PROGETTO: 95,175
 DIST.PROG.: 625,000
 DIST.PREC.: 25,000
 DIST.SUCC.: 25,000



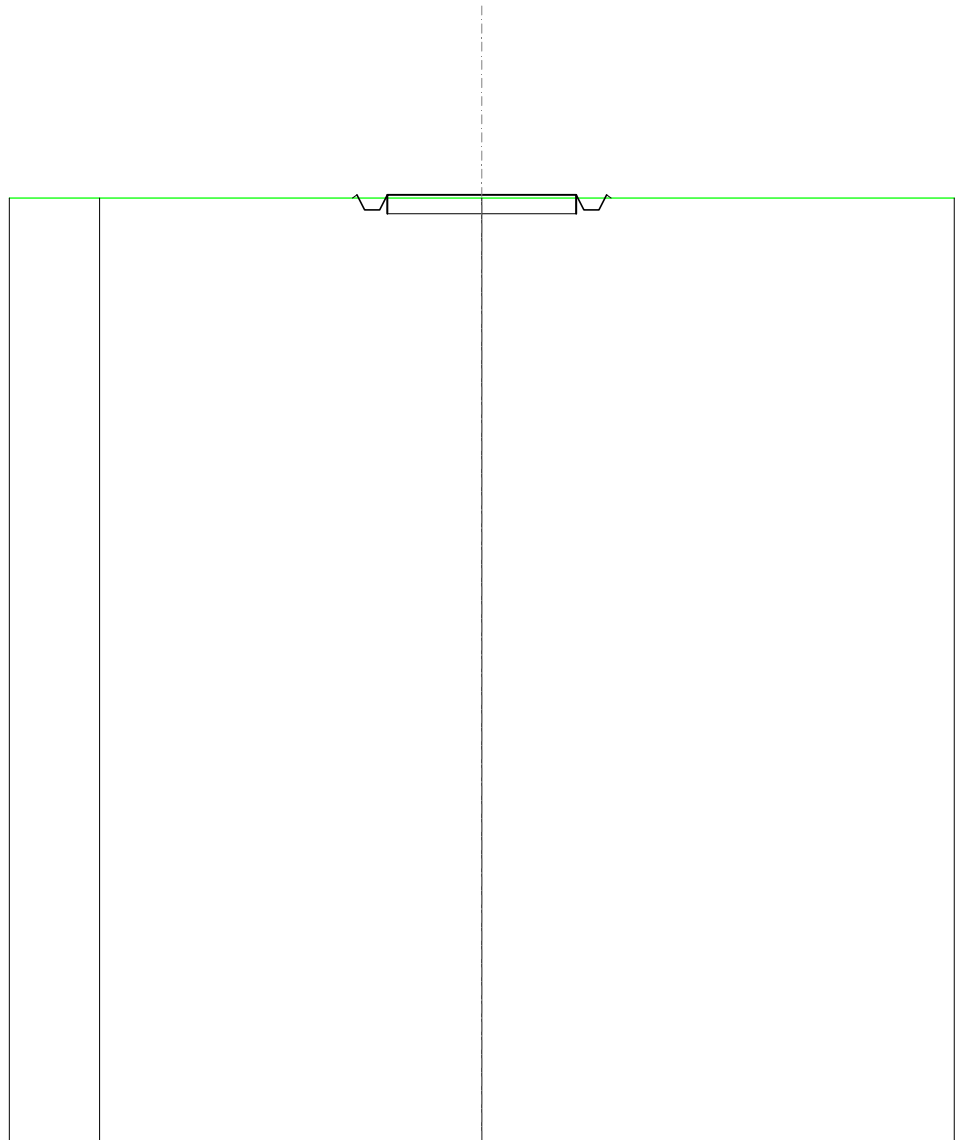
SCALA 1:200

QT.RIF. 70,000

QUOTE TERRENO	95,00	95,00
DIST.PARZIALI TERRENO	1,43	
QUOTE PROGETTO	95,00 95,18 94,78 95,18	95,18 95,18 94,78 95,18 95,00
DIST. PARZIALI PROGETTO	5,00	

SCAVI E BONIFICHE	
FOSSO	0,358 m ²
SOVRASTRUTTURA STRADALE	
CASSONETTO	5,000 m
MANUFATTI	
SCAVO PER PIATTAFORMA	2,100 m ²
RILEVATO PER SCARPATE	0,016 m ²
SOVRASTRUTTURA FERROVIARIA	
AREA DI SCAVO	6,440 m

SEZIONE N.: 27
 QT. PROGETTO: 95,080
 DIST.PROG.: 650,000
 DIST.PREC.: 25,000
 DIST.SUCC.: 25,000



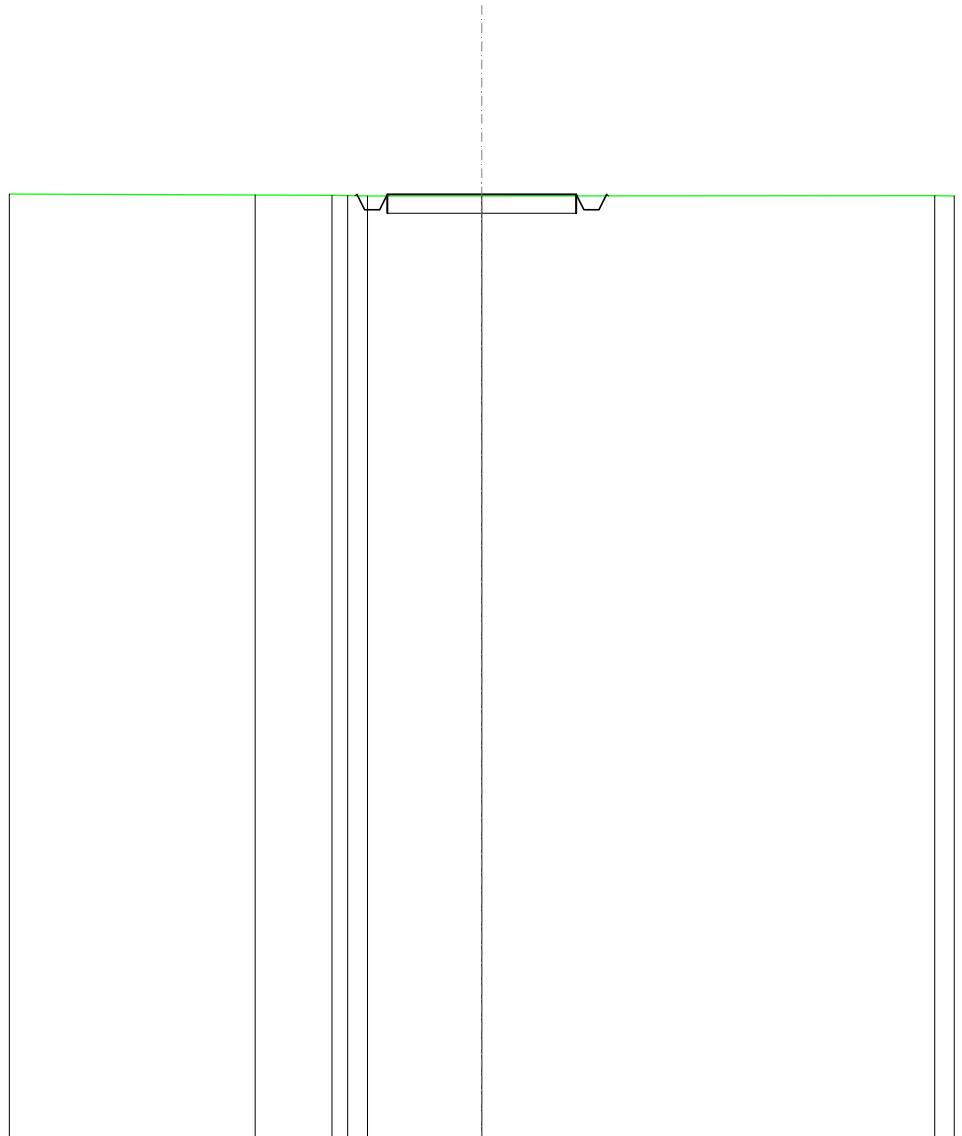
SCALA 1:200

QT.RIF. 70,000

QUOTE TERRENO	95,00	95,00
DIST.PARZIALI TERRENO	10,11	
QUOTE PROGETTO	95,00 95,08 94,68 95,08	95,08 95,08 94,68 95,08
DIST. PARZIALI PROGETTO		5,00

SCAVI E BONIFICHE	
FOSSO	0,419 m ²
SOVRASTRUTTURA STRADALE	
CASSONETTO	5,000 m
MANUFATTI	
SCAVO PER PIATTAFORMA	2,303 m ²
RILEVATO PER SCARPATE	0,003 m ²
SOVRASTRUTTURA FERROVIARIA	
AREA DI SCAVO	6,524 m

SEZIONE N.: 28
 QT. PROGETTO: 94,985
 DIST.PROG.: 675,000
 DIST.PREC.: 25,000
 DIST.SUCC.: 25,000



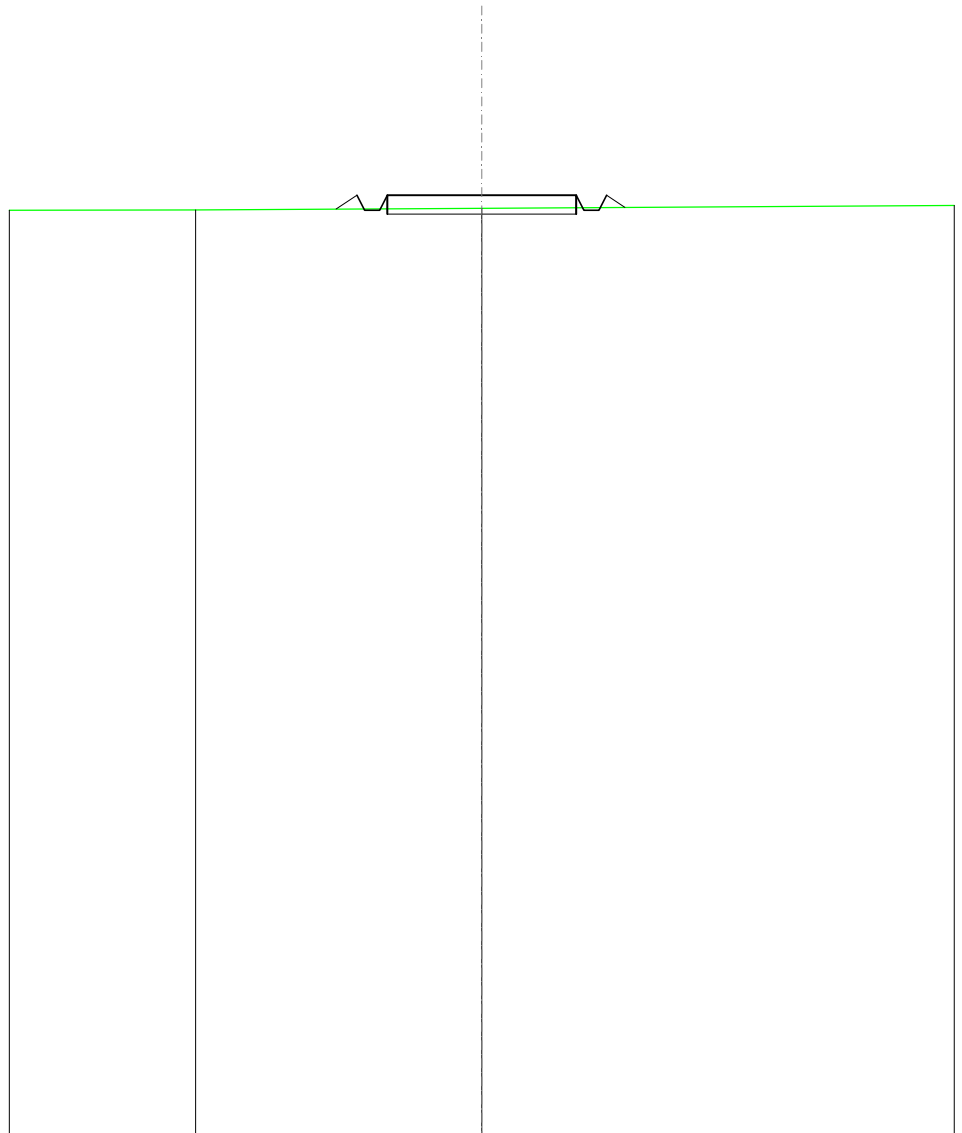
SCALA 1:200

QT.RIF. 70,000

QUOTE TERRENO	94,97	94,96	94,96	94,94	94,95	94,95
DIST.PARZIALI TERRENO	2,03	0,52	3,02		11,98	
QUOTE PROGETTO		94,95	94,98	94,98	94,98	94,95
DIST. PARZIALI PROGETTO			5,00			

SCAVI E BONIFICHE	
FOSSO	0,046 m ²
SOVRASTRUTTURA STRADALE	
CASSONETTO	5,000 m
MANUFATTI	
SCAVO PER PIATTAFORMA	0,766 m ²
RILEVATO PER SCARPATE	0,302 m ²
SOVRASTRUTTURA FERROVIARIA	
AREA DI SCAVO	5,906 m

SEZIONE N.: 29
 QT. PROGETTO: 94,890
 DIST.PROG.: 700,000
 DIST.PREC.: 25,000
 DIST.SUCC.: 25,000



SCALA 1:200

QT.RIF. 70,000

QUOTE TERRENO	94,50	94,54
DIST.PARZIALI TERRENO	7,57	
QUOTE PROGETTO	94,52 94,89 94,49 94,89	94,89 94,49 94,80 94,56
DIST. PARZIALI PROGETTO	0,55 0,49	5,00 0,49

RILEVATI	
RILEVATO	0,808 m ²
SOVRASTRUTTURA STRADALE	
CASSONETTO	5,000 m
MANUFATTI	
RILEVATO PER SCARPATE	0,492 m ²

SEZIONE N.: 30
 QT. PROGETTO: 94,824
 DIST.PROG.: 725,000
 DIST.PREC.: 25,000
 DIST.SUCC.: 25,000

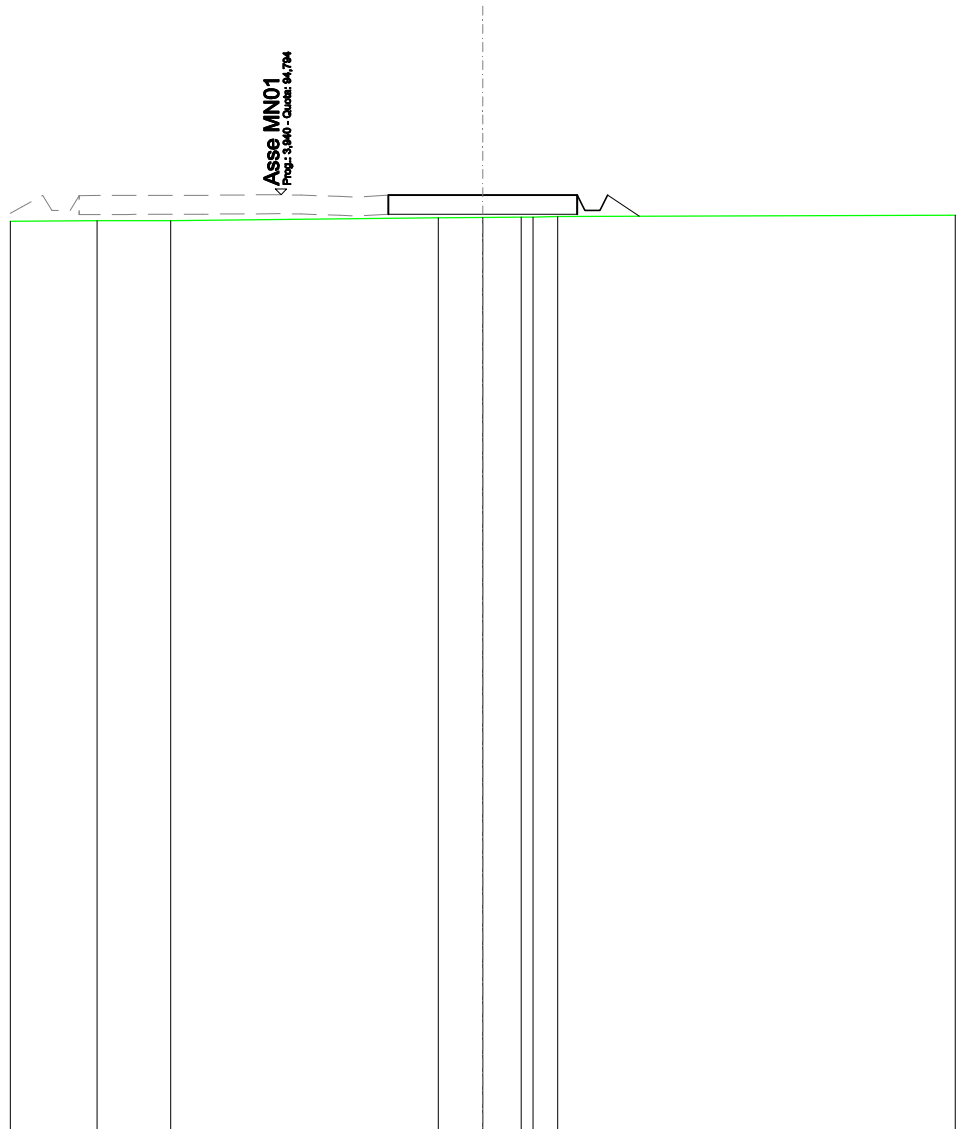
SCALA 1:200

QT.RIF. 70,000

QUOTE TERRENO	93,98	94,00	94,16
DIST.PARZIALI TERRENO	4,09	7,39	
QUOTE PROGETTO		94,82	94,82
DIST. PARZIALI PROGETTO			94,82 94,42 94,42 94,82 94,25 0,88

RILEVATI	
RILEVATO	0,449 m ²
SOVRASTRUTTURA STRADALE	
CASSONETTO	5,000 m
MANUFATTI	
RILEVATO PER SCARPATE	0,446 m ²

SEZIONE N.: 31
 QT. PROGETTO: 94,781
 DIST.PROG.: 750,000
 DIST.PREC.: 25,000
 DIST.SUCC.: 25,000



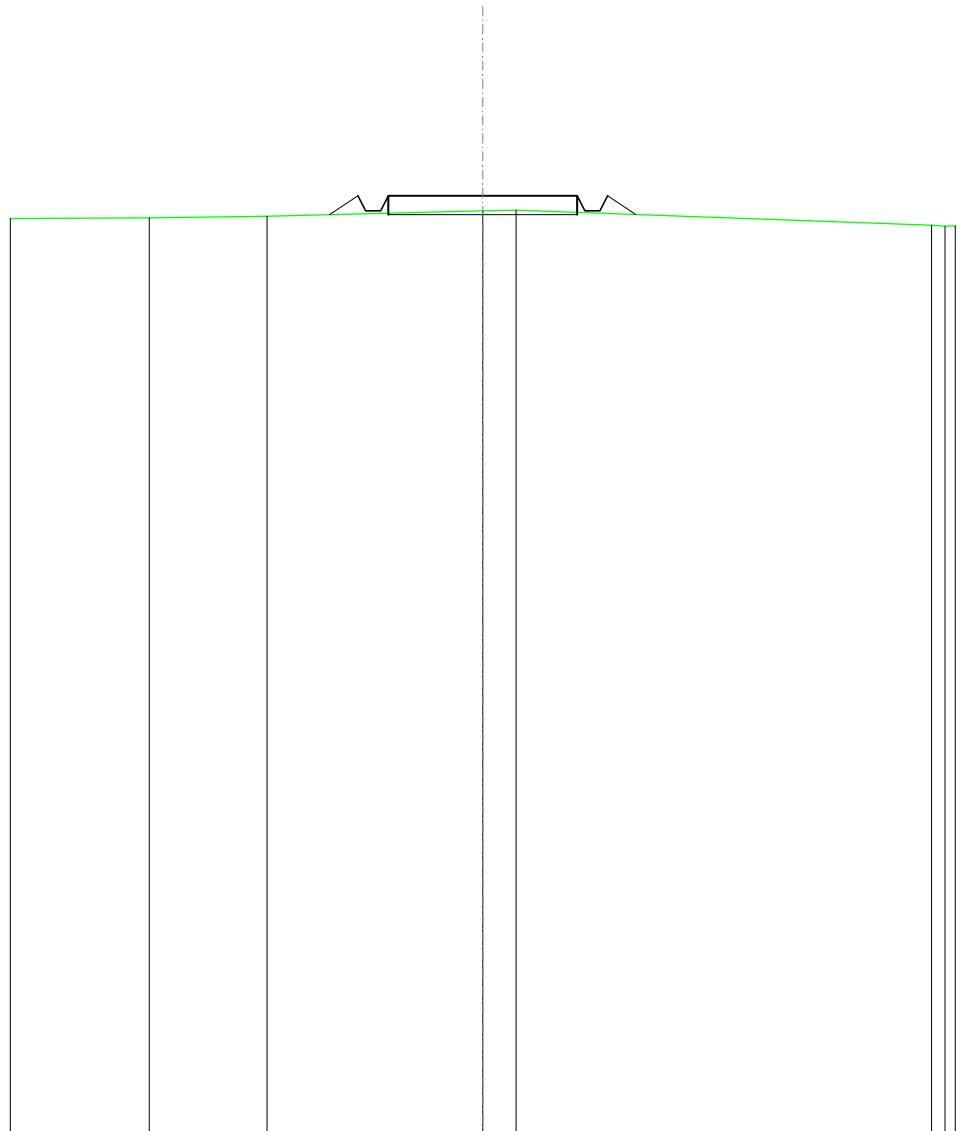
SCALA 1:200

QT.RIF. 70,000

QUOTE TERRENO	94,10	94,11		94,18	94,19	94,20	94,21
DIST.PARZIALI TERRENO	1,94		7,09	1,17	1,02	0,65	
QUOTE PROGETTO				94,78	94,78	94,38	94,38
DIST. PARZIALI PROGETTO						0,84	94,22

SOVRASTRUTTURA STRADALE	
CASSONETTO	5,000 m
MANUFATTI	
SCAVO PER PIATTAFORMA	0,413 m ²
RILEVATO PER SCARPATE	0,618 m ²
SOVRASTRUTTURA FERROVIARIA	
AREA DI SCAVO	5,000 m

SEZIONE N.: 32
 QT. PROGETTO: 94,819
 DIST.PROG.: 775,000
 DIST.PREC.: 25,000
 DIST.SUCC.: 25,000



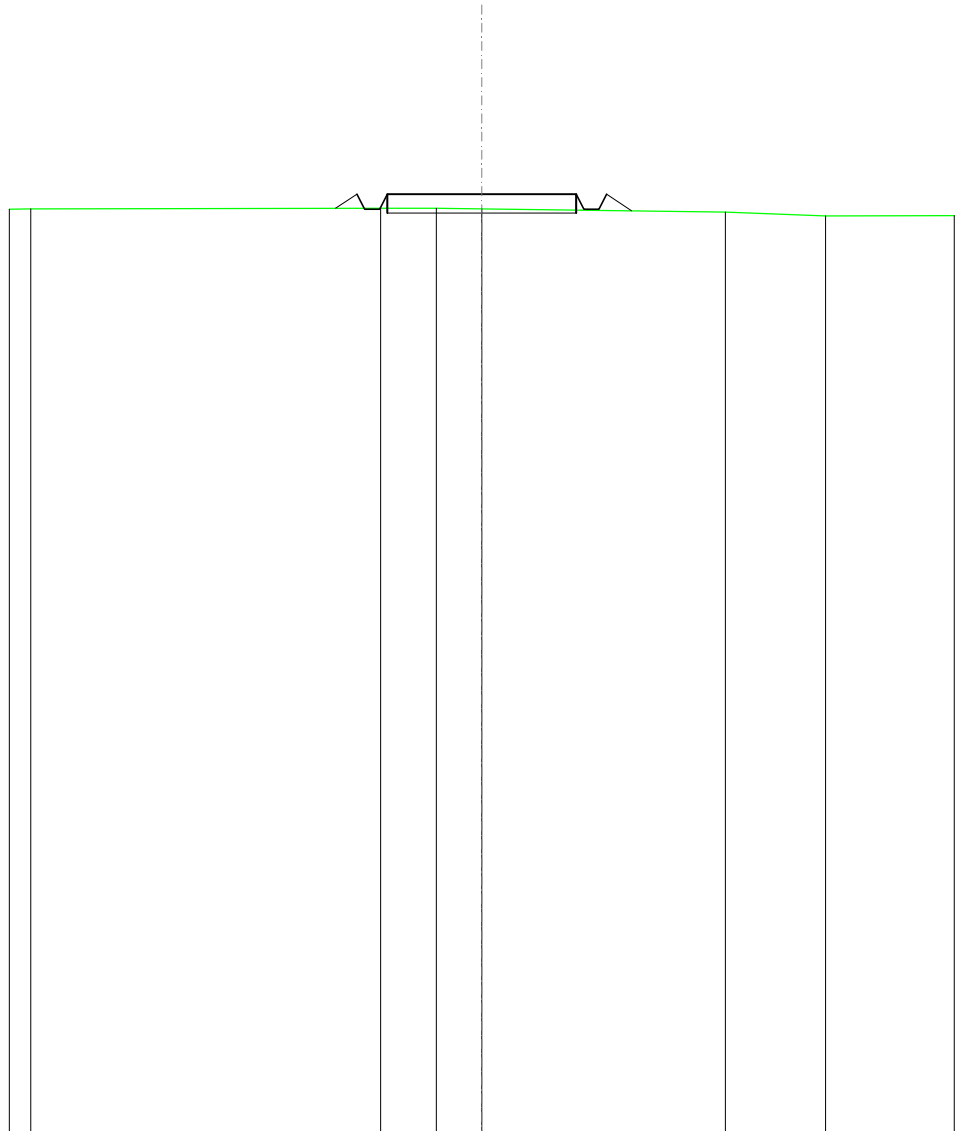
SCALA 1:200

QT.RIF. 70,000

QUOTE TERRENO	94,23	94,27	94,42	94,44	94,04				
DIST.PARZIALI TERRENO	3,12	5,71	0,88	10,99					
QUOTE PROGETTO			94,32	94,82	94,82	94,42	94,42	94,82	94,32
DIST. PARZIALI PROGETTO			0,75	5,00	0,74				

SCAVI E BONIFICHE	
FOSSO	0,010 m ²
SOVRASTRUTTURA STRADALE	
CASSONETTO	5,000 m
MANUFATTI	
SCAVO PER PIATTAFORMA	0,531 m ²
RILEVATO PER SCARPATE	0,426 m ²
SOVRASTRUTTURA FERROVIARIA	
AREA DI SCAVO	5,424 m

SEZIONE N.: 33
 QT. PROGETTO: 94,863
 DIST.PROG.: 800,000
 DIST.PREC.: 25,000
 DIST.SUCC.: 25,000



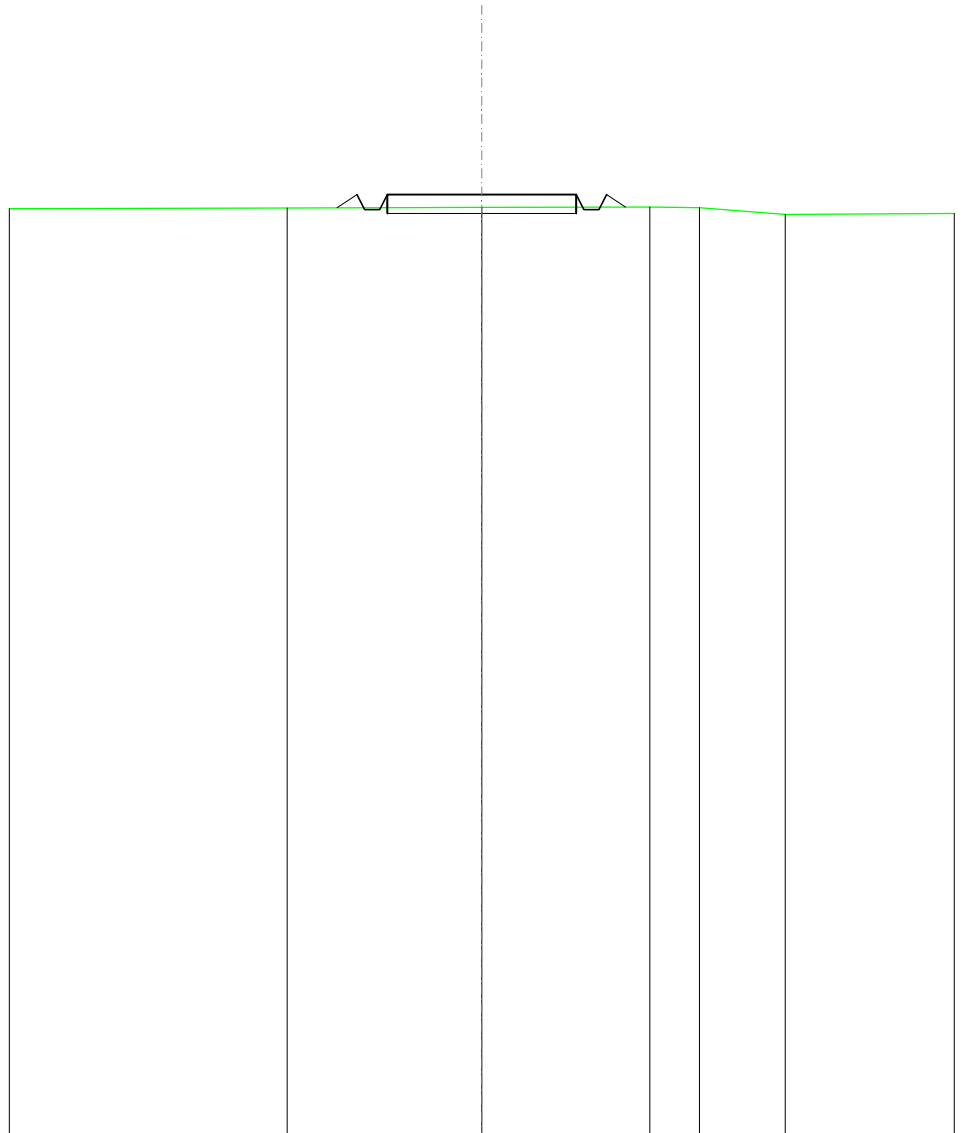
SCALA 1:200

QT.RIF. 70,000

QUOTE TERRENO	94,47		94,49	94,49	94,47		94,39	94,28
DIST.PARZIALI TERRENO		9,25	1,47	1,20		6,44	2,66	
QUOTE PROGETTO			94,49	94,86	94,46	94,86	94,46	94,86
DIST. PARZIALI PROGETTO			0,57		5,00		0,66	

SCAVI E BONIFICHE	
FOSSO	0,047 m ²
SOVRASTRUTTURA STRADALE	
CASSONETTO	5,000 m
MANUFATTI	
SCAVO PER PIATTAFORMA	0,776 m ²
RILEVATO PER SCARPATE	0,297 m ²
SOVRASTRUTTURA FERROVIARIA	
AREA DI SCAVO	5,910 m

SEZIONE N.: 34
 QT. PROGETTO: 94,907
 DIST.PROG.: 825,000
 DIST.PREC.: 25,000
 DIST.SUCC.: 25,000



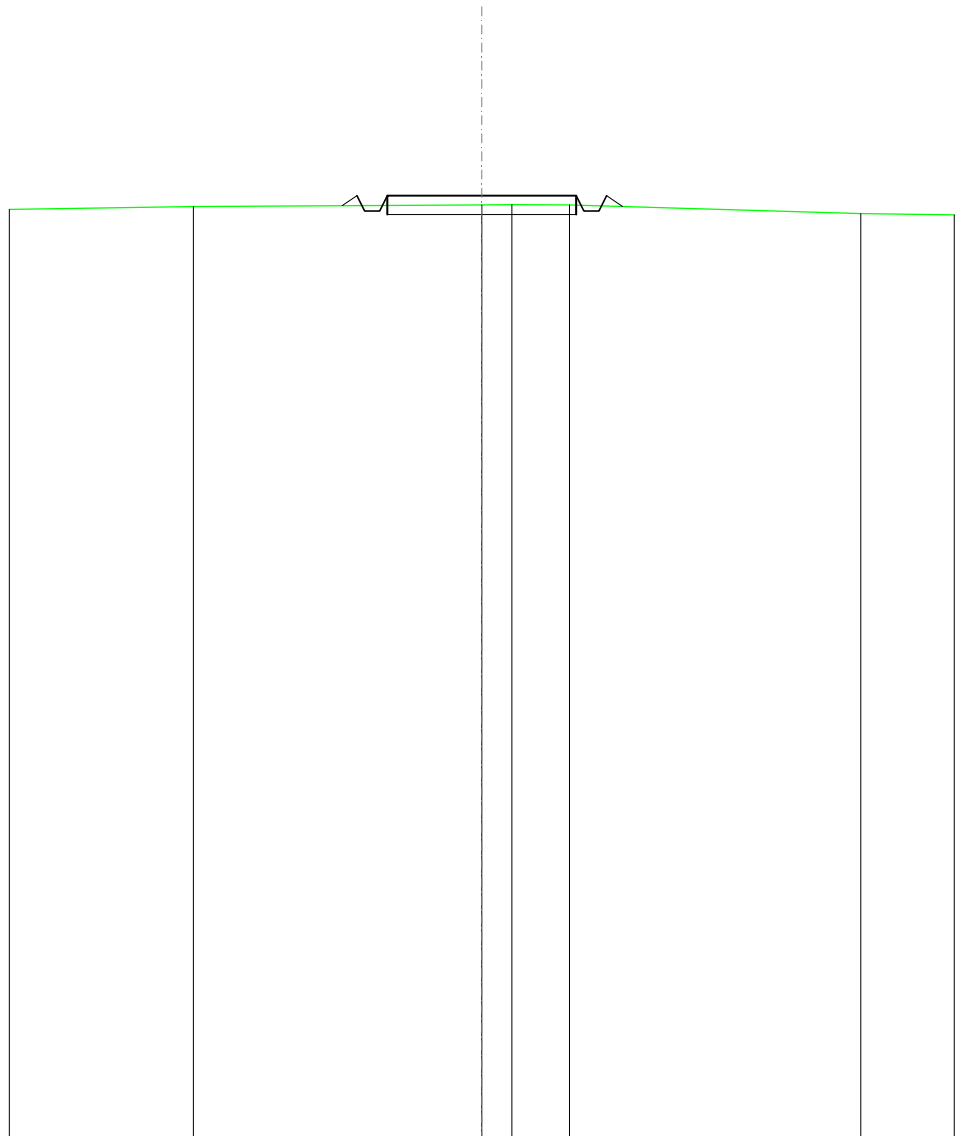
SCALA 1:200

QT.RIF. 70,000

QUOTE TERRENO	94,55	94,56	94,57	94,56	94,38
DIST.PARZIALI TERRENO	5,15	4,44	1,31	2,27	
QUOTE PROGETTO	94,55 94,91 94,51 94,91	94,91	94,91 94,51 94,91 94,57		
DIST. PARZIALI PROGETTO	0,53 0,51 0,51 0,51	5,00	0,51		

SCAVI E BONIFICHE	
FOSSO	0,134 m ²
SOVRASTRUTTURA STRADALE	
CASSONETTO	5,000 m
MANUFATTI	
SCAVO PER PIATTAFORMA	1,290 m ²
RILEVATO PER SCARPATE	0,175 m ²
SOVRASTRUTTURA FERROVIARIA	
AREA DI SCAVO	6,085 m

SEZIONE N.: 35
 QT. PROGETTO: 94,951
 DIST.PROG.: 850,000
 DIST.PREC.: 25,000
 DIST.SUCC.: 25,000



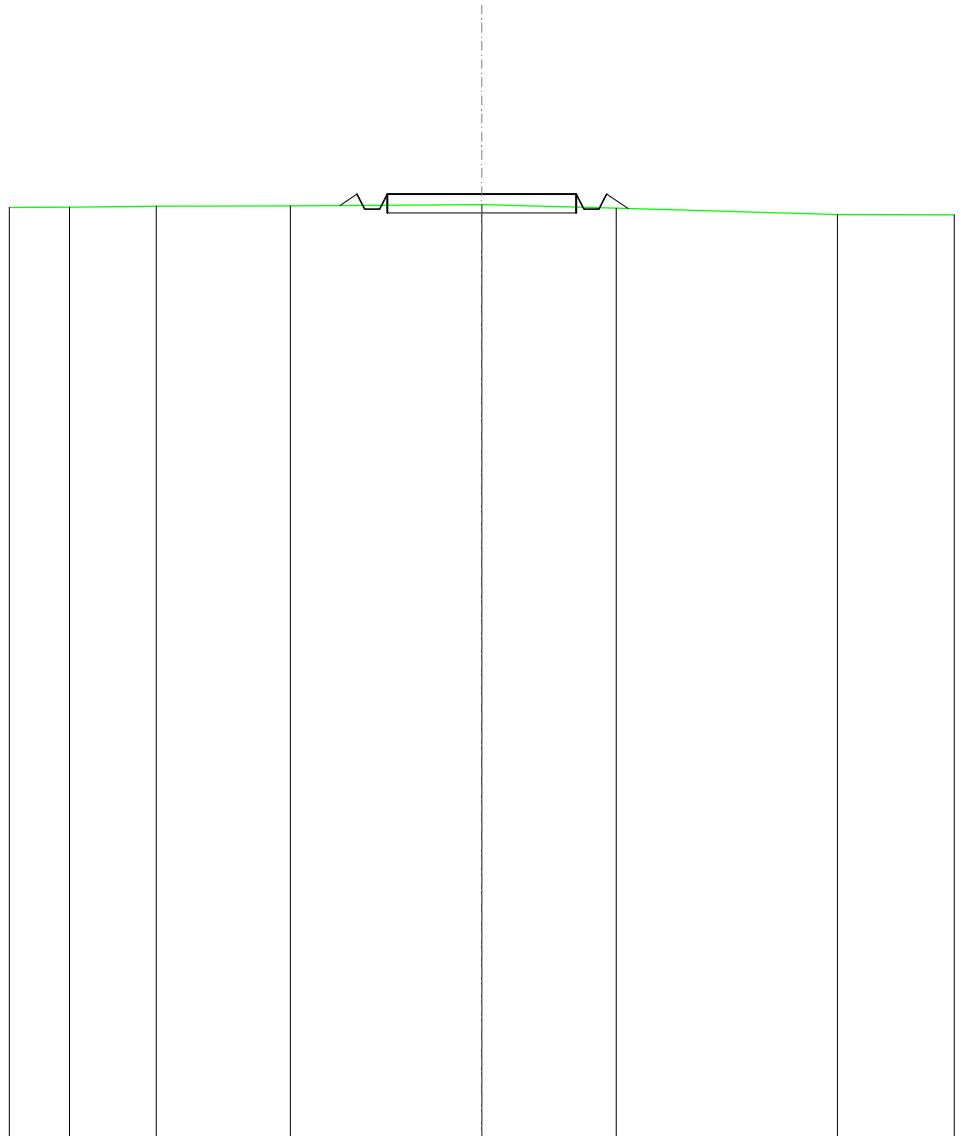
SCALA 1:200

QT.RIF. 70,000

QUOTE TERRENO	94,66	94,71	94,72	94,71	94,48
DIST.PARZIALI TERRENO	7,63	0,80	1,53	7,70	
QUOTE PROGETTO	94,69	94,95	94,95	94,95	94,67
DIST. PARZIALI PROGETTO		5,00			

SCAVI E BONIFICHE	
FOSSO	0,067 m ²
SOVRASTRUTTURA STRADALE	
CASSONETTO	5,000 m
MANUFATTI	
SCAVO PER PIATTAFORMA	1,016 m ²
RILEVATO PER SCARPATE	0,279 m ²
SOVRASTRUTTURA FERROVIARIA	
AREA DI SCAVO	5,950 m

SEZIONE N.: 36
 QT. PROGETTO: 94,995
 DIST.PROG.: 875,000
 DIST.PREC.: 25,000
 DIST.SUCC.: 25,000



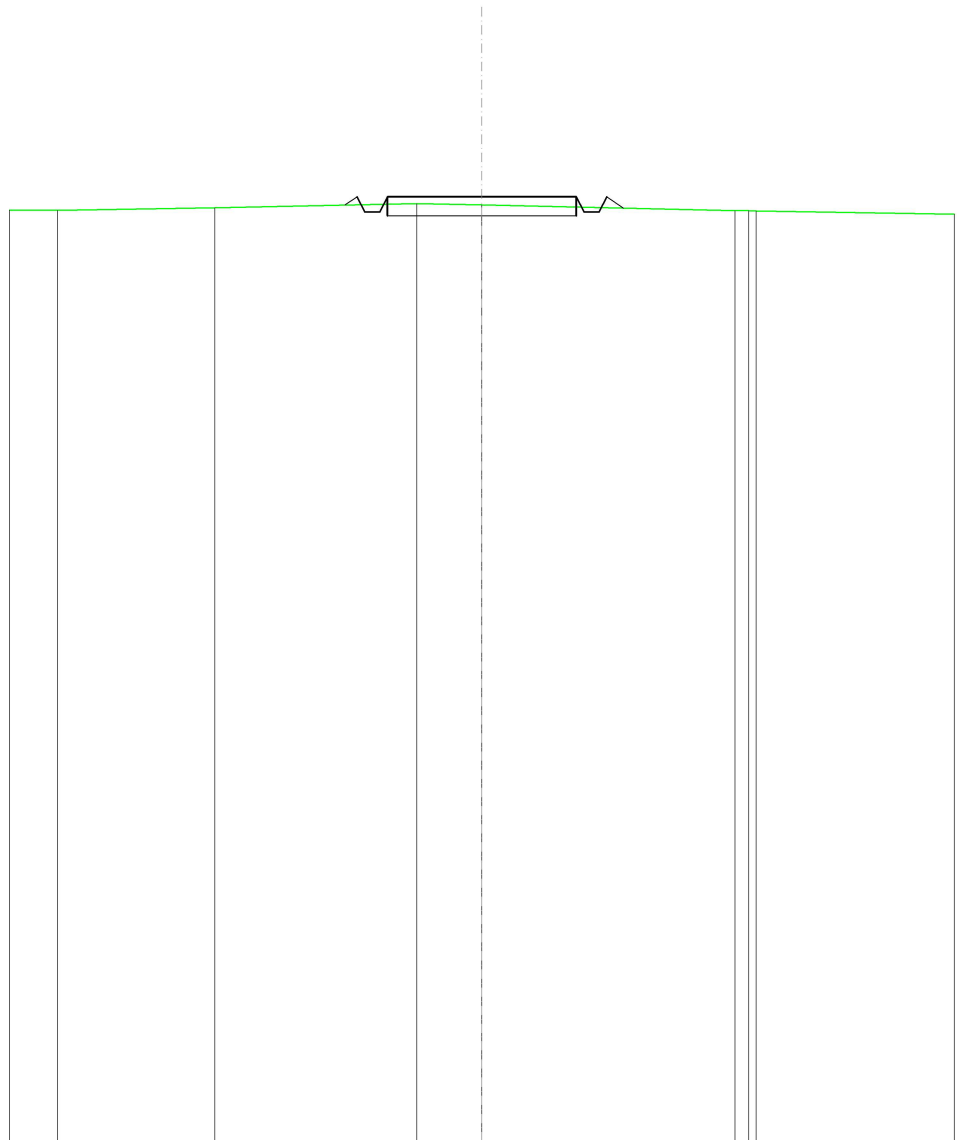
SCALA 1:200

QT.RIF. 70,000

QUOTE TERRENO	94,65	94,67	94,69	94,72	94,62	94,46
DIST.PARZIALI TERRENO	2,29	3,55	5,06	3,55	5,85	
QUOTE PROGETTO			94,69	95,00	95,00	94,61
DIST. PARZIALI PROGETTO			95,00	5,00	94,60	0,57

SCAVI E BONIFICHE	
FOSSO	0,157 m ²
SOVRASTRUTTURA STRADALE	
CASSONETTO	5,000 m
MANUFATTI	
SCAVO PER PIATTAFORMA	1,418 m ²
RILEVATO PER SCARPATE	0,155 m ²
SOVRASTRUTTURA FERROVIARIA	
AREA DI SCAVO	6,123 m

SEZIONE N.: 37
 QT. PROGETTO: 95,039
 DIST.PROG.: 900,000
 DIST.PREC.: 25,000
 DIST.SUCC.: 25,000



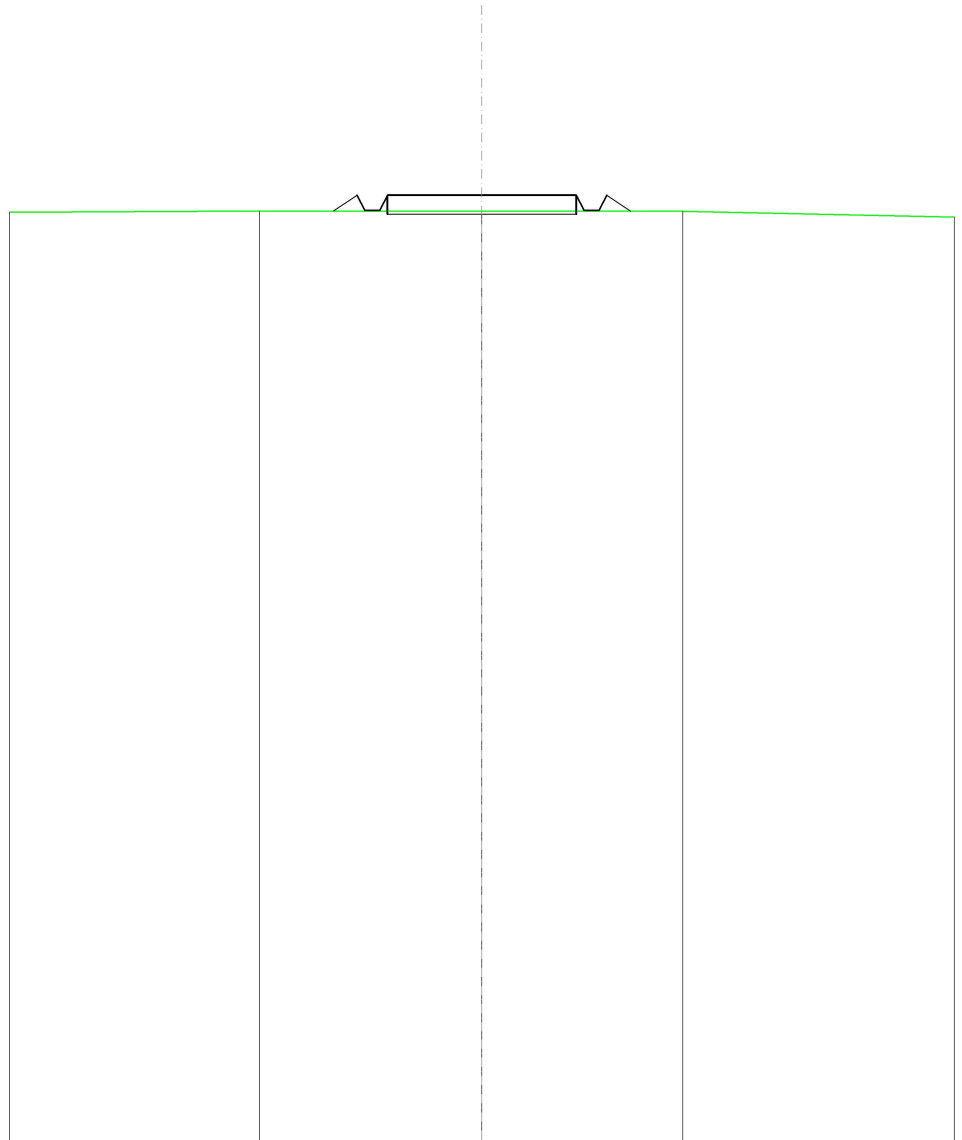
SCALA 1:200

QT.RIF. 70,000

QUOTE TERRENO	94,68	94,76	94,86	94,83	94,68	94,67	94,67
DIST.PARZIALI TERRENO	4,15	5,35	1,72	6,70			
QUOTE PROGETTO			94,82	95,04	95,04	94,64	94,64
DIST. PARZIALI PROGETTO			95,04	95,04	95,04	95,04	94,74
				5,00			

SOVRASTRUTTURA STRADALE	
CASSONETTO	5,000 m
MANUFATTI	
SCAVO PER PIATTAFORMA	0,391 m ²
RILEVATO PER SCARPATE	0,461 m ²
SOVRASTRUTTURA FERROVIARIA	
AREA DI SCAVO	5,000 m

SEZIONE N.: 38
 QT. PROGETTO: 95,083
 DIST.PROG.: 925,000
 DIST.PREC.: 25,000
 DIST.SUCC.: 25,000



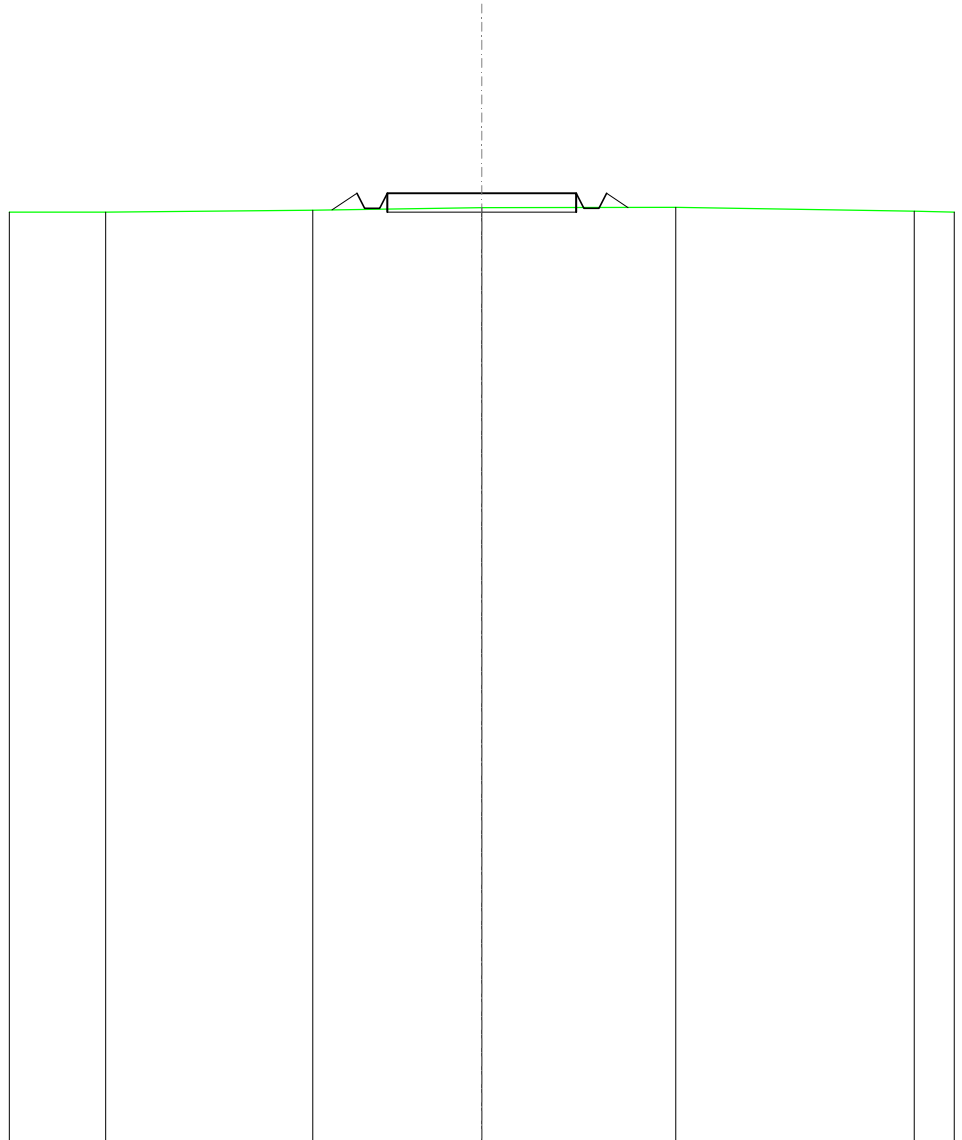
SCALA 1:200

QT.RIF. 70,000

QUOTE TERRENO		94,67		94,66		94,66	
DIST.PARZIALI TERRENO			5,88		5,32		
QUOTE PROGETTO			94,67	95,08	94,68	94,68	95,08
DIST. PARZIALI PROGETTO			0,63			5,00	0,64

SCAVI E BONIFICHE	
FOSSO	0,007 m ²
SOVRASTRUTTURA STRADALE	
CASSONETTO	5,000 m
MANUFATTI	
SCAVO PER PIATTAFORMA	0,525 m ²
RILEVATO PER SCARPATE	0,430 m ²
SOVRASTRUTTURA FERROVIARIA	
AREA DI SCAVO	5,417 m

SEZIONE N.: 39
 QT. PROGETTO: 95,127
 DIST.PROG.: 950,000
 DIST.PREC.: 25,000
 DIST.SUCC.: 25,000



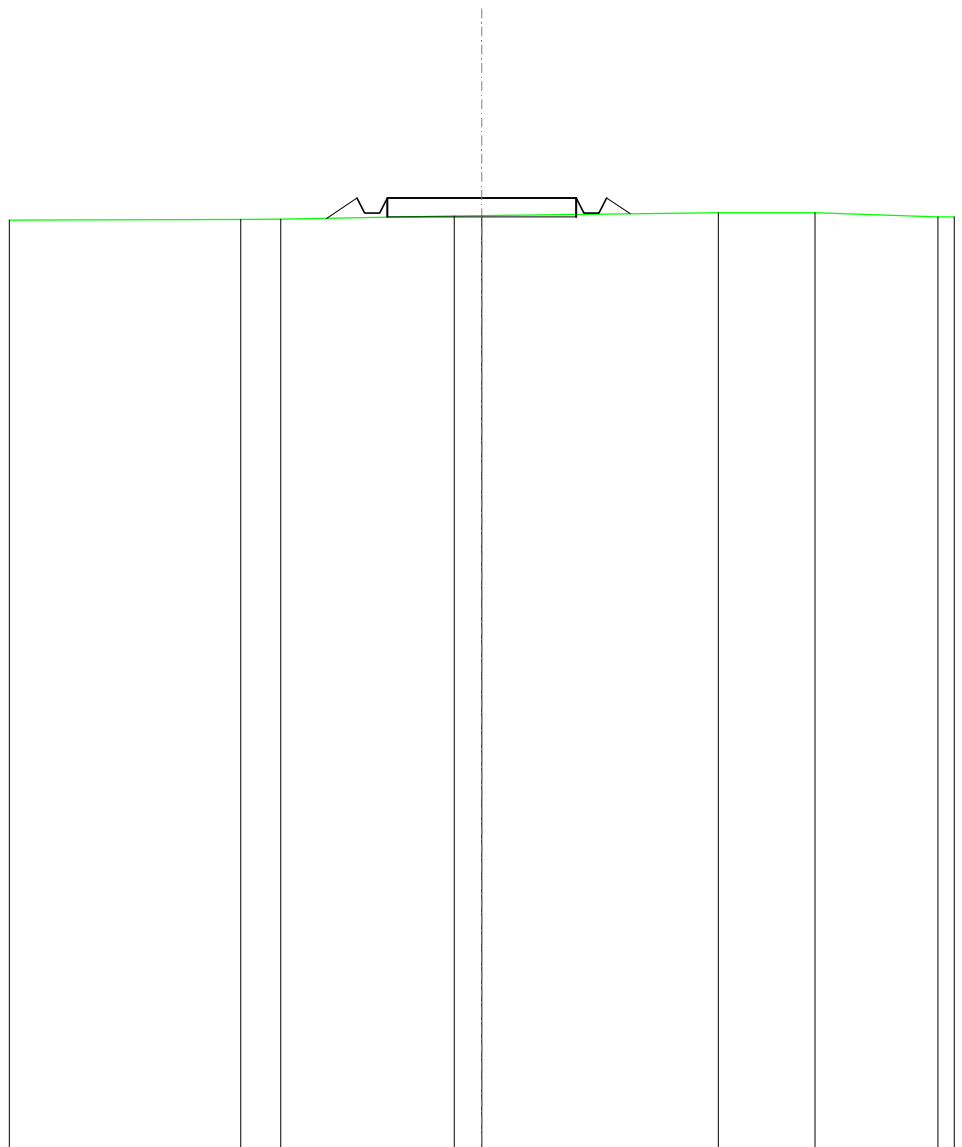
SCALA 1:200

QT.RIF. 70,000

QUOTE TERRENO	94,63	94,68	94,74	94,75	94,65
DIST.PARZIALI TERRENO	5,48	4,47	5,13	6,30	
QUOTE PROGETTO		94,68 95,13 94,73 95,13	95,13	95,13 94,73 94,73 95,13 94,75	
DIST. PARZIALI PROGETTO		0,67	5,00	0,57	

RILEVATI	
RILEVATO	0,002 m ²
SOVRASTRUTTURA STRADALE	
CASSONETTO	5,000 m
MANUFATTI	
SCAVO PER PIATTAFORMA	0,159 m ²
RILEVATO PER SCARPATE	0,623 m ²
SOVRASTRUTTURA FERROVIARIA	
AREA DI SCAVO	4,506 m

SEZIONE N.: 40
 QT. PROGETTO: 95,184
 DIST.PROG.: 975,000
 DIST.PREC.: 25,000
 DIST.SUCC.: 25,000



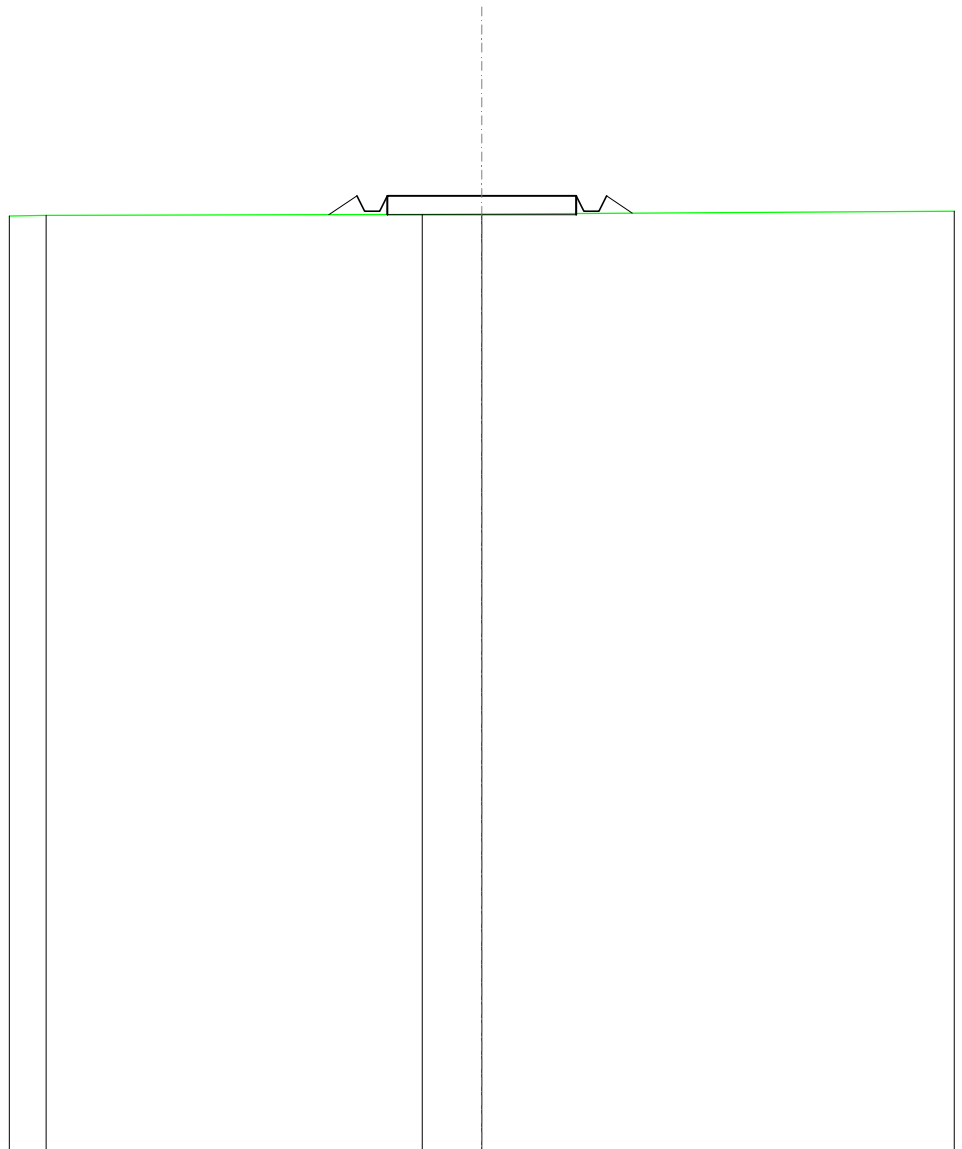
SCALA 1:200

QT.RIF. 70,000

QUOTE TERRENO	94,61	94,62	94,71	94,72	94,80	94,79
DIST.PARZIALI TERRENO	1,05	4,59	0,73	6,26	2,56	
QUOTE PROGETTO	94,64	95,18	94,78	95,18	94,78	95,18
DIST. PARZIALI PROGETTO	0,81	0,63	5,00	0,63	0,63	0,63

SOVRASTRUTTURA STRADALE	
CASSONETTO	5,000 m
MANUFATTI	
SCAVO PER PIATTAFORMA	0,106 m ²
RILEVATO PER SCARPATE	0,622 m ²
SOVRASTRUTTURA FERROVIARIA	
AREA DI SCAVO	5,000 m

SEZIONE N.: 41
 QT. PROGETTO: 95,291
 DIST.PROG.: 1000,000
 DIST.PREC.: 25,000
 DIST.SUCC.: 25,000



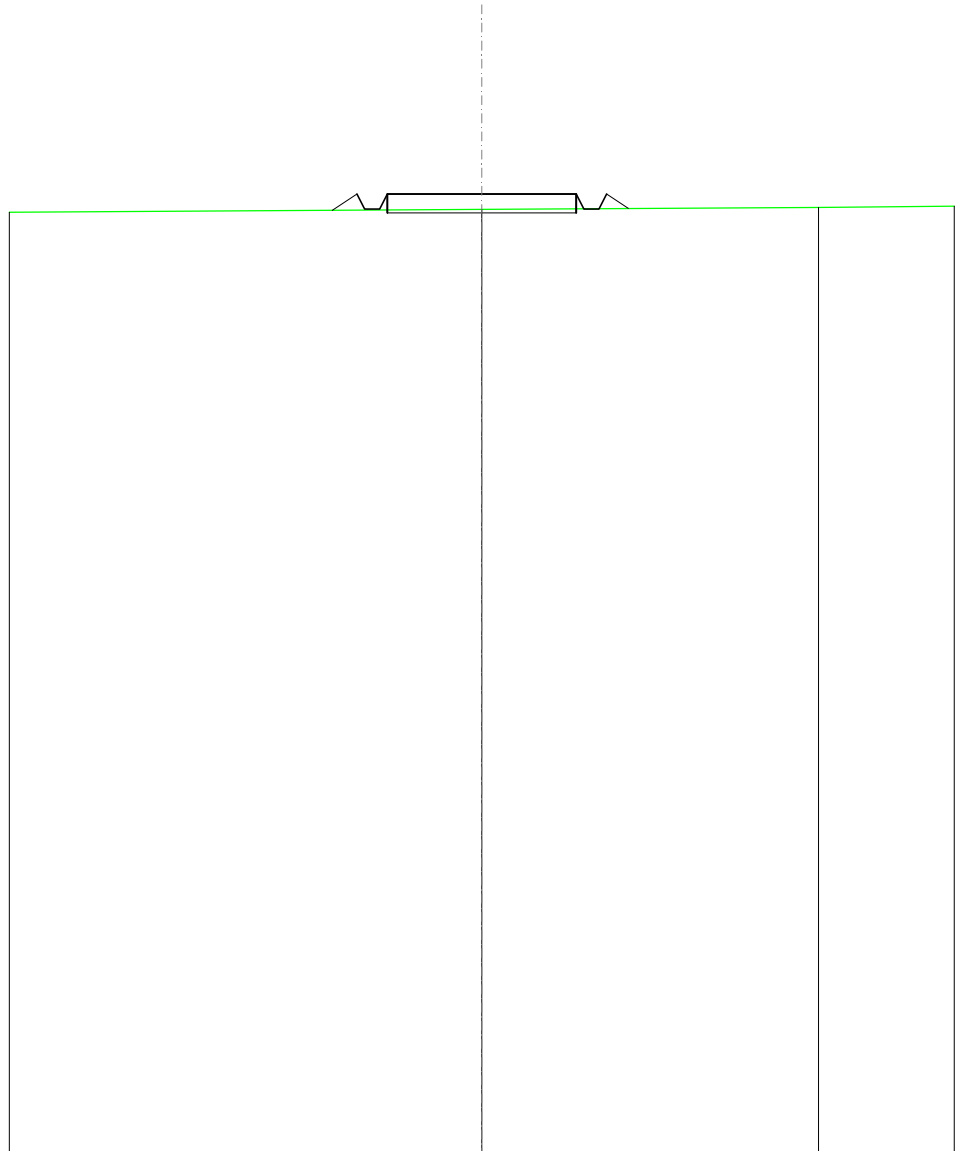
SCALA 1:200

QT.RIF. 70,000

QUOTE TERRENO	94,78	94,80	94,81
DIST.PARZIALI TERRENO	9,95	1,57	
QUOTE PROGETTO		94,80 95,29 94,89 95,29	95,29 94,89 94,89 95,29 94,84
DIST. PARZIALI PROGETTO		0,74	5,00 0,68

SCAVI E BONIFICHE	
FOSSO	0,003 m ²
SOVRASTRUTTURA STRADALE	
CASSONETTO	5,000 m
MANUFATTI	
SCAVO PER PIATTAFORMA	0,444 m ²
RILEVATO PER SCARPATE	0,435 m ²
SOVRASTRUTTURA FERROVIARIA	
AREA DI SCAVO	5,407 m

SEZIONE N.: 42
 QT. PROGETTO: 95,398
 DIST.PROG.: 1025,000
 DIST.PREC.: 25,000
 DIST.SUCC.: 25,000



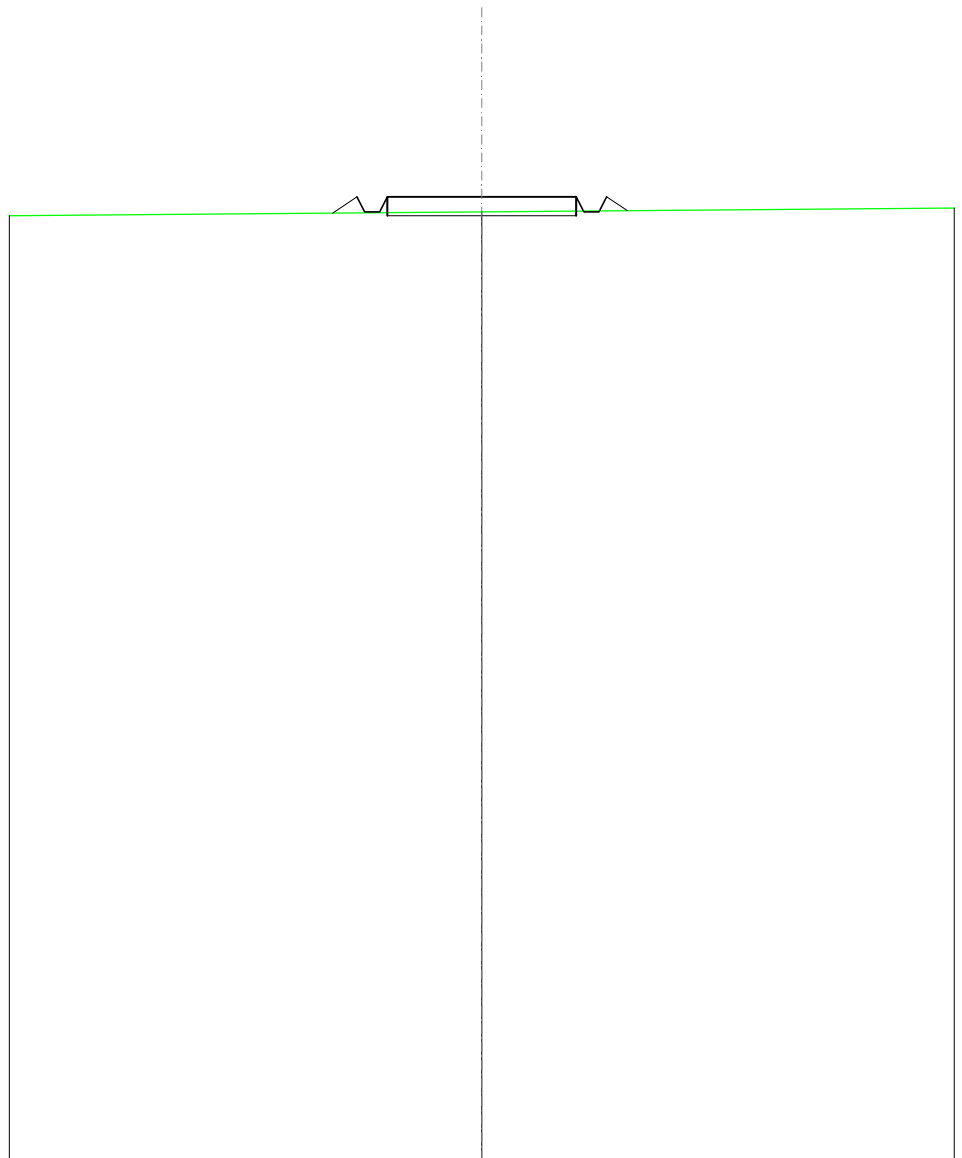
SCALA 1:200

QT.RIF. 70,000

QUOTE TERRENO		94,99		95,04
DIST.PARZIALI TERRENO			8,91	
QUOTE PROGETTO		94,96	95,40	95,00
DIST. PARZIALI PROGETTO		0,65	5,00	0,58

SCAVI E BONIFICHE	
FOSSO	0,011 m ²
SOVRASTRUTTURA STRADALE	
CASSONETTO	5,000 m
MANUFATTI	
SCAVO PER PIATTAFORMA	0,514 m ²
RILEVATO PER SCARPATE	0,404 m ²
SOVRASTRUTTURA FERROVIARIA	
AREA DI SCAVO	5,426 m

SEZIONE N.: 43
 QT. PROGETTO: 95,505
 DIST.PROG.: 1050,000
 DIST.PREC.: 25,000
 DIST.SUCC.: 25,000




SCALA 1:200

QT.RIF. 70,000

QUOTE TERRENO			95,11		
DIST.PARZIALI TERRENO					
QUOTE PROGETTO	95,08	95,51	95,11	95,51	95,11
DIST. PARZIALI PROGETTO	0,64	0,55	5,00	0,55	0,64

SOVRASTRUTTURA STRADALE	
CASSONETTO	5,000 m
MANUFATTI	
SCAVO PER PIATTAFORMA	0,361 m ²
RILEVATO PER SCARPATE	0,481 m ²
SOVRASTRUTTURA FERROVIARIA	
AREA DI SCAVO	5,000 m

SEZIONE N.: 44
 QT. PROGETTO: 95,612
 DIST.PROG.: 1075,000
 DIST.PREC.: 25,000
 DIST.SUCC.: 25,000




SCALA 1:200

QT.RIF. 70,000

QUOTE TERRENO			95,18		
DIST.PARZIALI TERRENO					
QUOTE PROGETTO	95,15	95,61	95,61	95,61	95,22
DIST. PARZIALI PROGETTO	0,69		5,00		0,69

SOVRASTRUTTURA STRADALE	
CASSONETTO	5,000 m
MANUFATTI	
SCAVO PER PIATTAFORMA	0,344 m ²
RILEVATO PER SCARPATE	0,491 m ²
SOVRASTRUTTURA FERROVIARIA	
AREA DI SCAVO	5,000 m

SEZIONE N.: 45
 QT. PROGETTO: 95,719
 DIST.PROG.: 1100,000
 DIST.PREC.: 25,000
 DIST.SUCC.: 25,000




SCALA 1:200

QT.RIF. 70,000

QUOTE TERRENO			95,29		
DIST.PARZIALI TERRENO					
QUOTE PROGETTO	95,25	95,72	95,72	95,72	95,33
DIST. PARZIALI PROGETTO	0,70	0,59	5,00	0,59	0,70

SCAVI E BONIFICHE	
FOSSO	0,002 m ²
SOVRASTRUTTURA STRADALE	
CASSONETTO	5,000 m
MANUFATTI	
SCAVO PER PIATTAFORMA	0,388 m ²
RILEVATO PER SCARPATE	0,468 m ²
SOVRASTRUTTURA FERROVIARIA	
AREA DI SCAVO	5,405 m

SEZIONE N.: 46
 QT. PROGETTO: 95,827
 DIST.PROG.: 1125,000
 DIST.PREC.: 25,000
 DIST.SUCC.: 25,000




SCALA 1:200

QT.RIF. 70,000

QUOTE TERRENO			95,40		
DIST.PARZIALI TERRENO					
QUOTE PROGETTO	95,37	95,83	95,83	95,83	95,44
DIST. PARZIALI PROGETTO	0,68		5,00	0,68	

SCAVI E BONIFICHE	
FOSSO	0,003 m ²
SOVRASTRUTTURA STRADALE	
CASSONETTO	5,000 m
MANUFATTI	
SCAVO PER PIATTAFORMA	0,395 m ²
RILEVATO PER SCARPATE	0,464 m ²
SOVRASTRUTTURA FERROVIARIA	
AREA DI SCAVO	5,407 m

SEZIONE N.: 47
 QT. PROGETTO: 95,934
 DIST.PROG.: 1150,000
 DIST.PREC.: 25,000
 DIST.SUCC.: 25,000



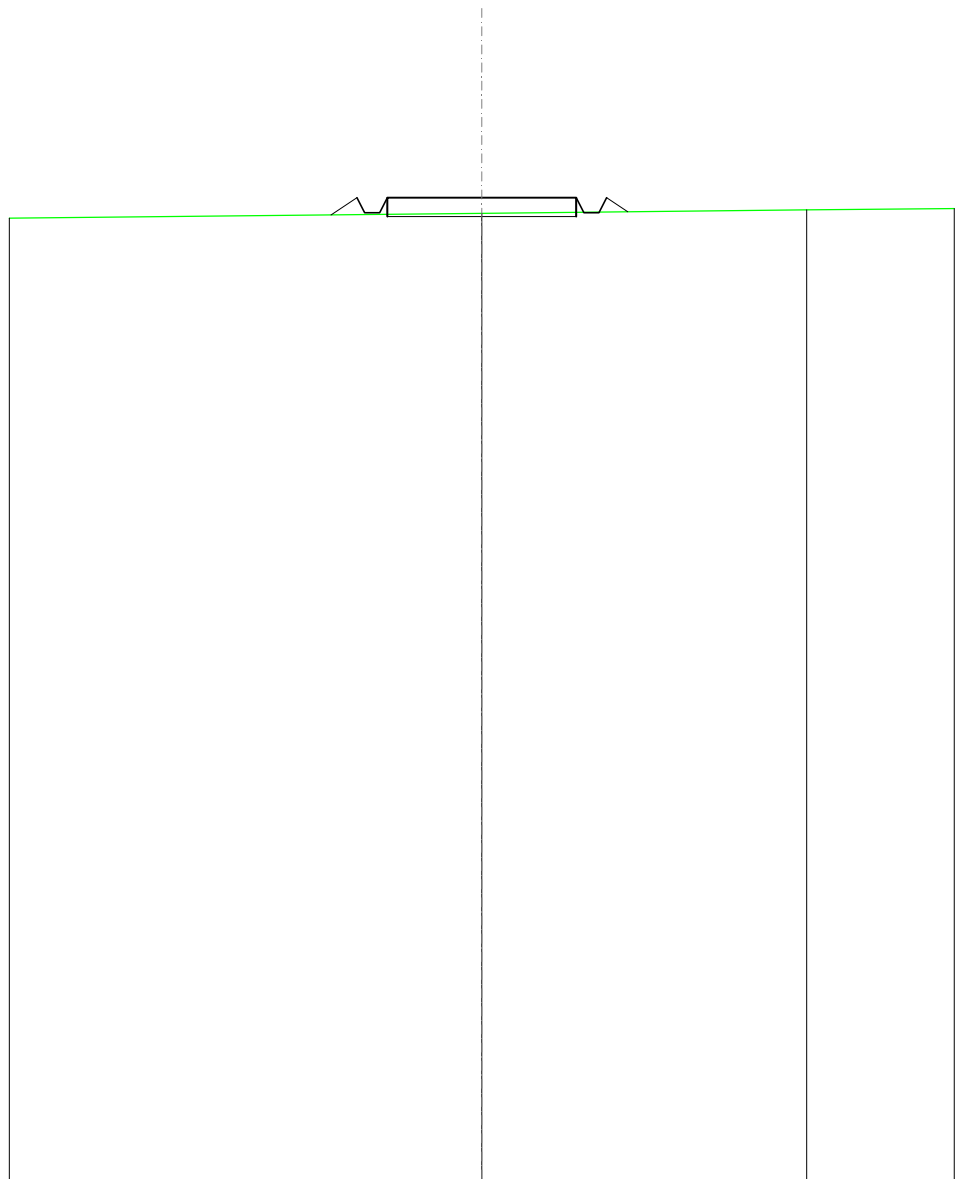
SCALA 1:200

QT.RIF. 70,000

QUOTE TERRENO			95,51		
DIST.PARZIALI TERRENO					
QUOTE PROGETTO	95,47	95,93	95,93	95,93	95,55
DIST. PARZIALI PROGETTO	0,68		5,00		0,58

SCAVI E BONIFICHE	
FOSSO	0,006 m ²
SOVRASTRUTTURA STRADALE	
CASSONETTO	5,000 m
MANUFATTI	
SCAVO PER PIATTAFORMA	0,422 m ²
RILEVATO PER SCARPATE	0,452 m ²
SOVRASTRUTTURA FERROVIARIA	
AREA DI SCAVO	5,414 m

SEZIONE N.: 48
 QT. PROGETTO: 96,041
 DIST.PROG.: 1175,000
 DIST.PREC.: 25,000
 DIST.SUCC.: 25,000



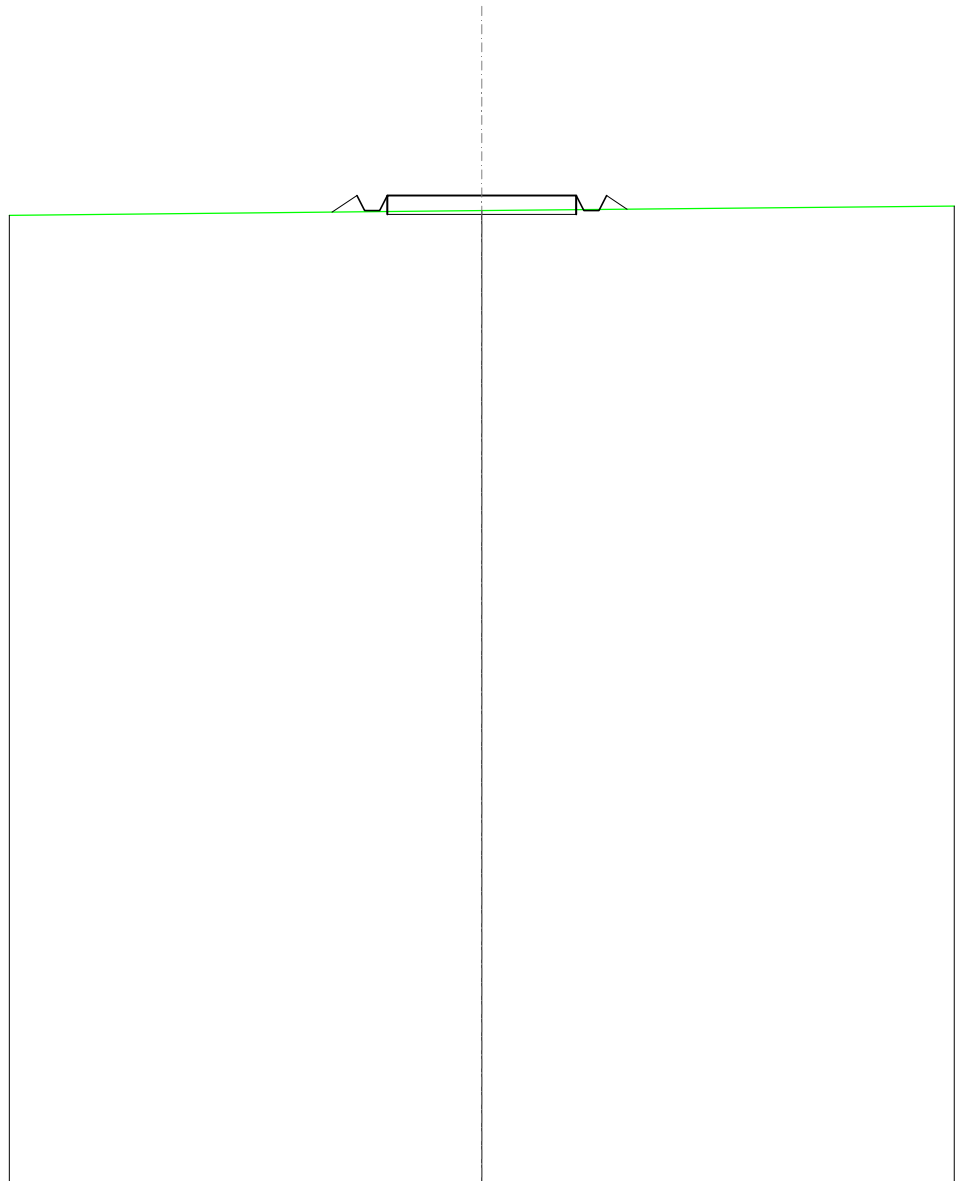
SCALA 1:200

QT.RIF. 70,000

QUOTE TERRENO		95,63		95,71
DIST.PARZIALI TERRENO			8,60	
QUOTE PROGETTO		95,58 96,04 95,64 95,64 96,04	96,04	96,04 95,64 95,64 96,04 95,66
DIST. PARZIALI PROGETTO		0,68	5,00	0,56

SCAVI E BONIFICHE	
FOSSO	0,011 m ²
SOVRASTRUTTURA STRADALE	
CASSONETTO	5,000 m
MANUFATTI	
SCAVO PER PIATTAFORMA	0,497 m ²
RILEVATO PER SCARPATE	0,415 m ²
SOVRASTRUTTURA FERROVIARIA	
AREA DI SCAVO	5,428 m

SEZIONE N.: 49
 QT. PROGETTO: 96,148
 DIST.PROG.: 1200,000
 DIST.PREC.: 25,000
 DIST.SUCC.: 25,000



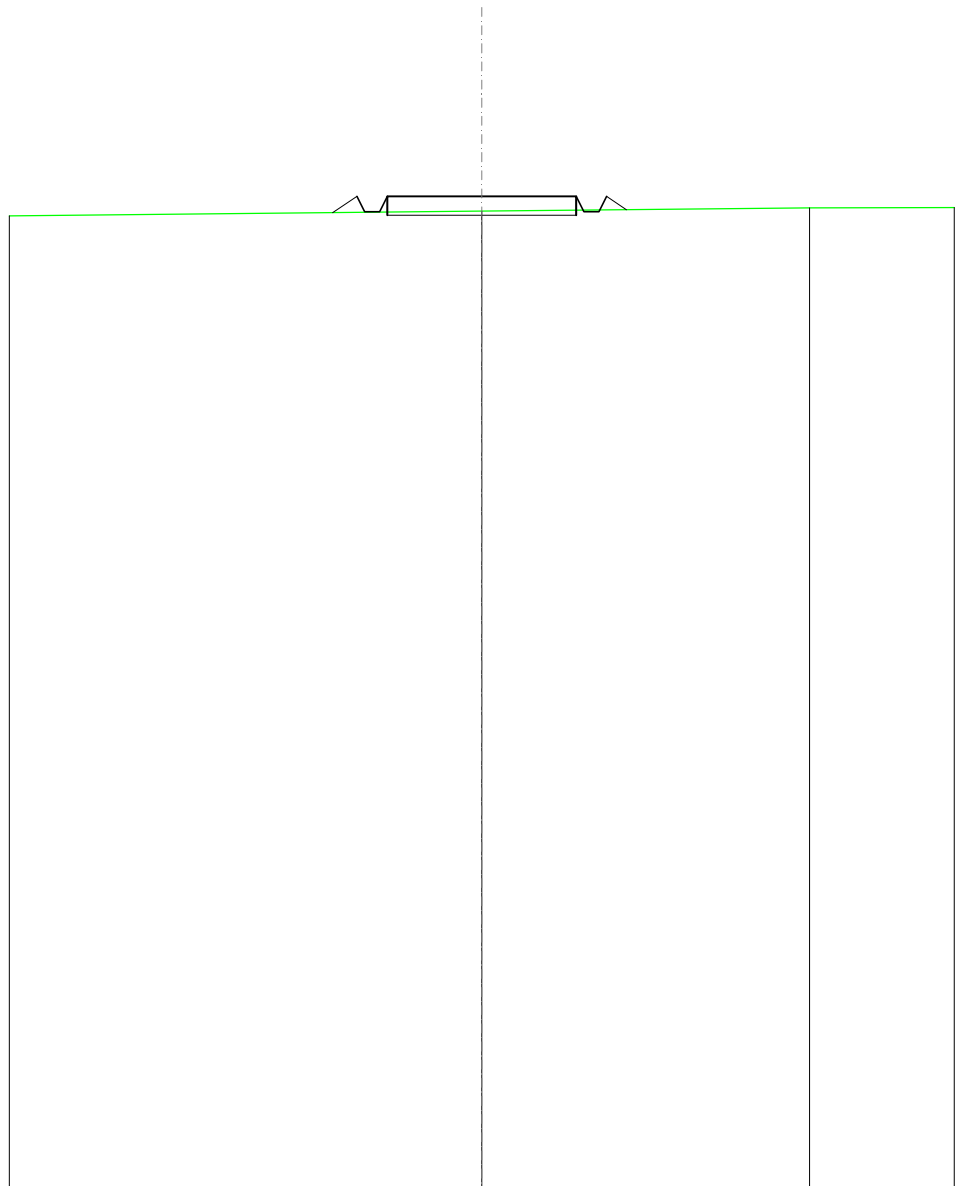
SCALA 1:200

QT.RIF. 70,000

QUOTE TERRENO						95,75				
DIST.PARZIALI TERRENO										
QUOTE PROGETTO		95,71	96,15	95,75	96,15	96,15	96,15	95,75	96,15	95,78
DIST. PARZIALI PROGETTO		0,68				5,00			0,54	

SCAVI E BONIFICHE	
FOSSO	0,016 m ²
SOVRASTRUTTURA STRADALE	
CASSONETTO	5,000 m
MANUFATTI	
SCAVO PER PIATTAFORMA	0,551 m ²
RILEVATO PER SCARPATE	0,390 m ²
SOVRASTRUTTURA FERROVIARIA	
AREA DI SCAVO	5,438 m

SEZIONE N.: 50
 QT. PROGETTO: 96,255
 DIST.PROG.: 1225,000
 DIST.PREC.: 25,000
 DIST.SUCC.: 25,000



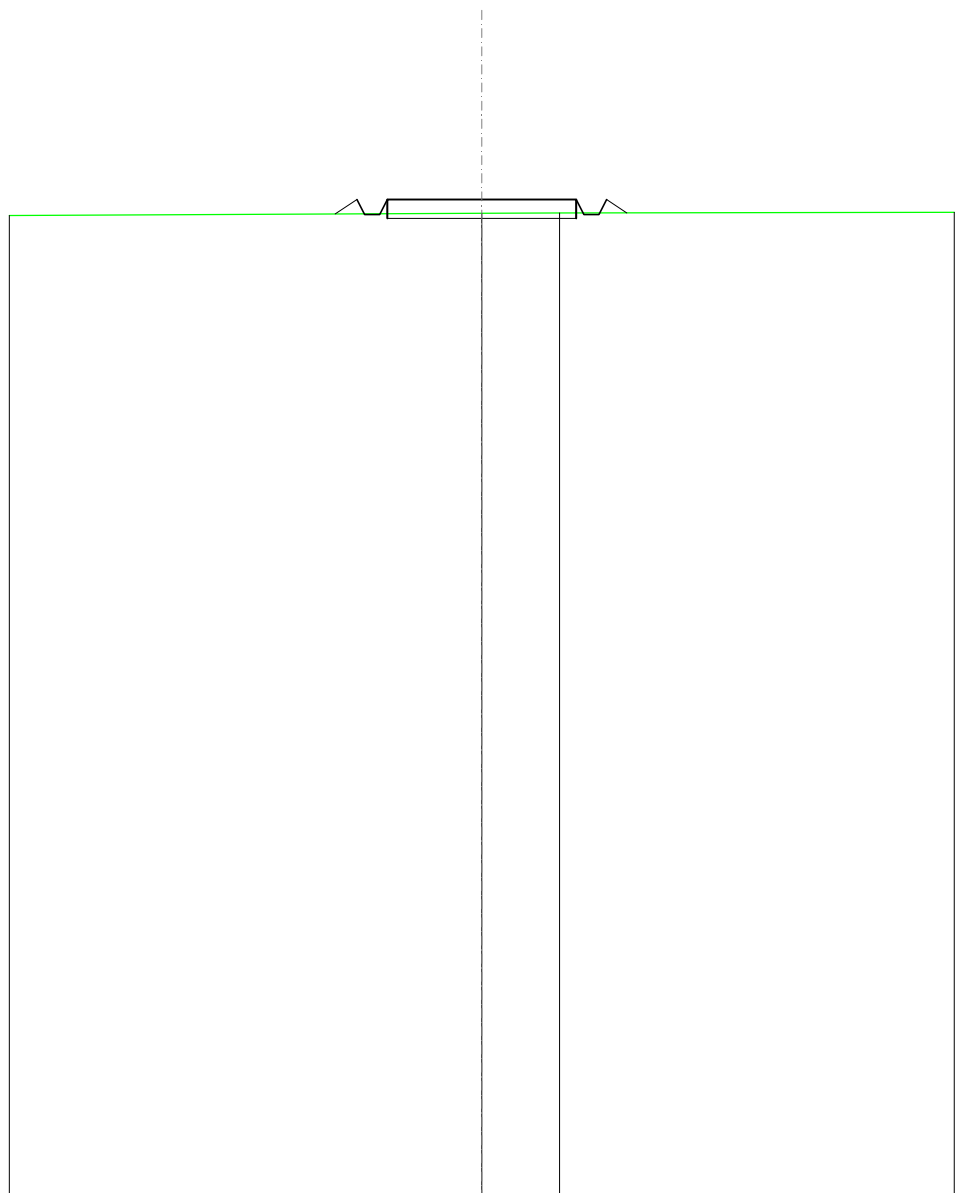
SCALA 1:200

QT.RIF. 70,000

QUOTE TERRENO		95,87		95,95
DIST.PARZIALI TERRENO			8,67	
QUOTE PROGETTO		95,83	96,25	95,85
DIST. PARZIALI PROGETTO	0,64		5,00	0,53

SCAVI E BONIFICHE	
FOSSO	0,025 m ²
SOVRASTRUTTURA STRADALE	
CASSONETTO	5,000 m
MANUFATTI	
SCAVO PER PIATTAFORMA	0,653 m ²
RILEVATO PER SCARPATE	0,345 m ²
SOVRASTRUTTURA FERROVIARIA	
AREA DI SCAVO	5,859 m

SEZIONE N.: 51
 QT. PROGETTO: 96,362
 DIST.PROG.: 1250,000
 DIST.PREC.: 25,000
 DIST.SUCC.: 25,000



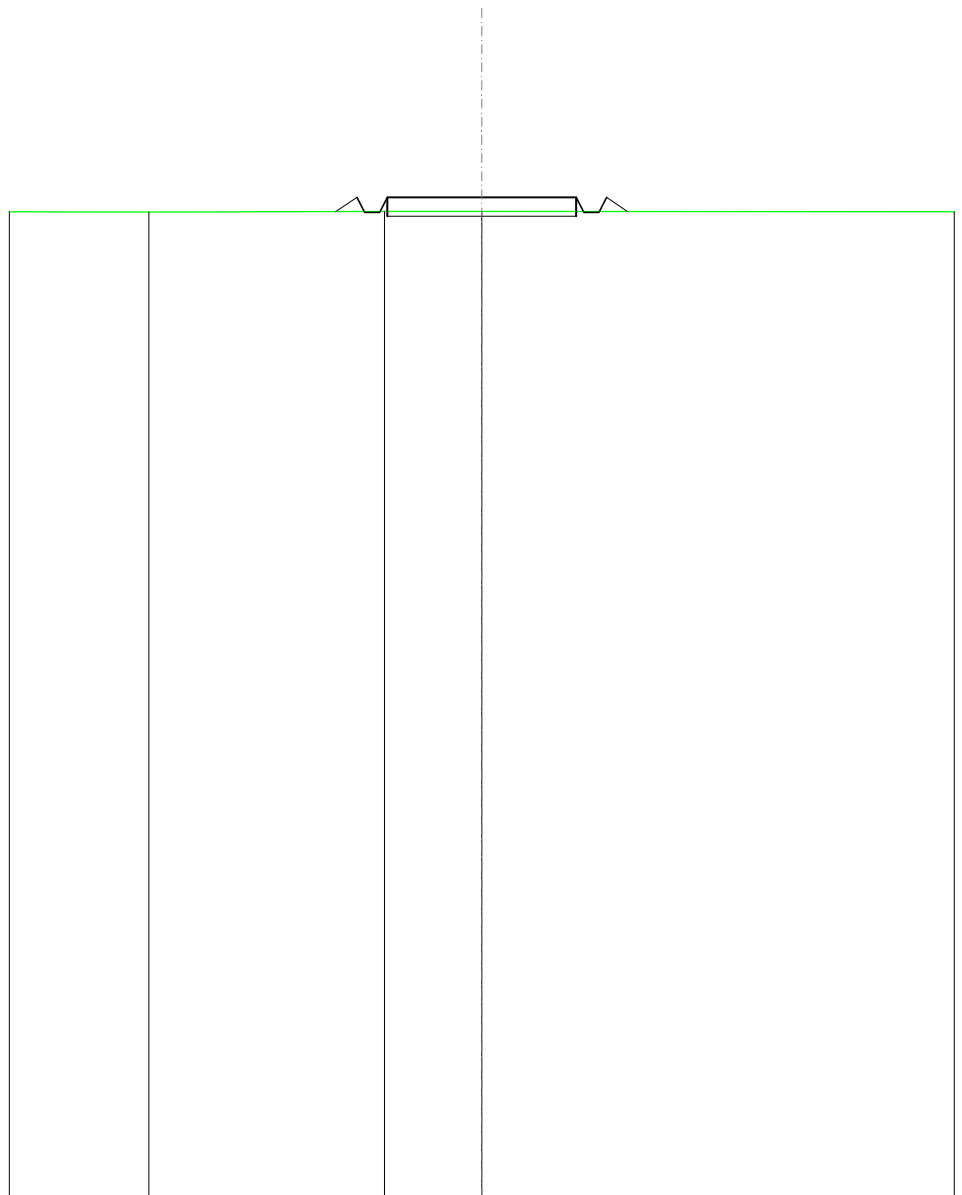
SCALA 1:200

QT.RIF. 70,000

QUOTE TERRENO		95,99	96,00
DIST.PARZIALI TERRENO			2,06
QUOTE PROGETTO	95,98 96,36 95,96 96,36	96,36	96,36 95,96 96,36 96,00
DIST. PARZIALI PROGETTO	0,58	5,00	0,54

SCAVI E BONIFICHE	
FOSSO	0,020 m ²
SOVRASTRUTTURA STRADALE	
CASSONETTO	5,000 m
MANUFATTI	
SCAVO PER PIATTAFORMA	0,621 m ²
RILEVATO PER SCARPATE	0,355 m ²
SOVRASTRUTTURA FERROVIARIA	
AREA DI SCAVO	5,847 m

SEZIONE N.: 52
 QT. PROGETTO: 96,469
 DIST.PROG.: 1275,000
 DIST.PREC.: 25,000
 DIST.SUCC.: 25,000



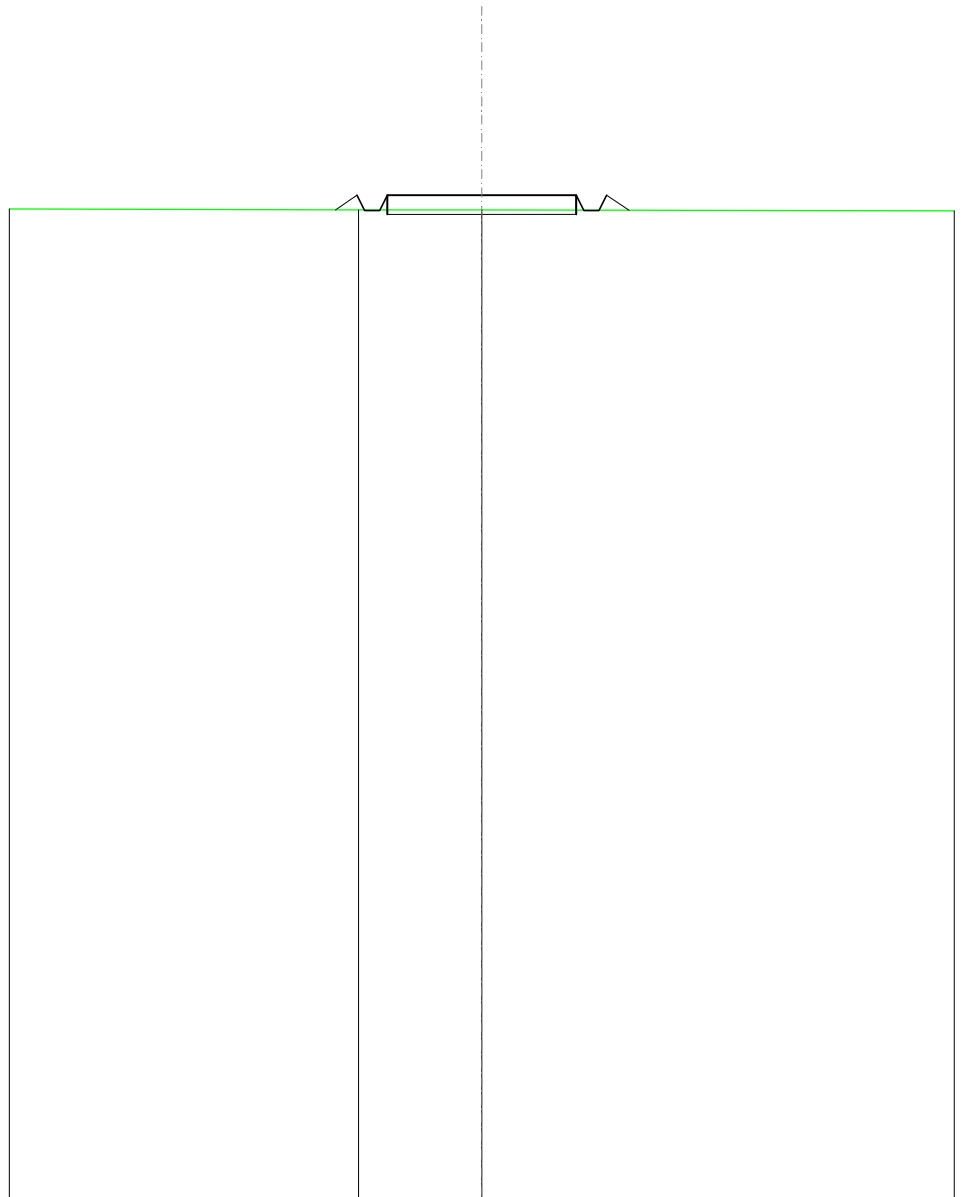
SCALA 1:200

QT.RIF. 70,000

QUOTE TERRENO	96,08	96,09	96,09
DIST.PARZIALI TERRENO	6,24	2,57	
QUOTE PROGETTO		96,09 96,47 96,07 96,47	96,47 96,47 96,07 96,47 96,09
DIST. PARZIALI PROGETTO		0,57	5,00 0,56

SCAVI E BONIFICHE	
FOSSO	0,009 m ²
SOVRASTRUTTURA STRADALE	
CASSONETTO	5,000 m
MANUFATTI	
SCAVO PER PIATTAFORMA	0,556 m ²
RILEVATO PER SCARPATE	0,378 m ²
SOVRASTRUTTURA FERROVIARIA	
AREA DI SCAVO	5,822 m

SEZIONE N.: 53
 QT. PROGETTO: 96,576
 DIST.PROG.: 1300,000
 DIST.PREC.: 25,000
 DIST.SUCC.: 25,000




SCALA 1:200

QT.RIF. 70,000

QUOTE TERRENO	96,19	96,19
DIST.PARZIALI TERRENO	3,26	
QUOTE PROGETTO	96,19 96,58 96,18 96,58	96,58 96,58 96,18 96,58
DIST. PARZIALI PROGETTO	0,57 0,57 0,57 0,57	5,00 0,59

SOVRASTRUTTURA STRADALE	
CASSONETTO	5,000 m
MANUFATTI	
SCAVO PER PIATTAFORMA	0,469 m ²
RILEVATO PER SCARPATE	0,416 m ²
SOVRASTRUTTURA FERROVIARIA	
AREA DI SCAVO	5,174 m

SEZIONE N.: 54
 QT. PROGETTO: 96,683
 DIST.PROG.: 1325,000
 DIST.PREC.: 25,000
 DIST.SUCC.: 25,000



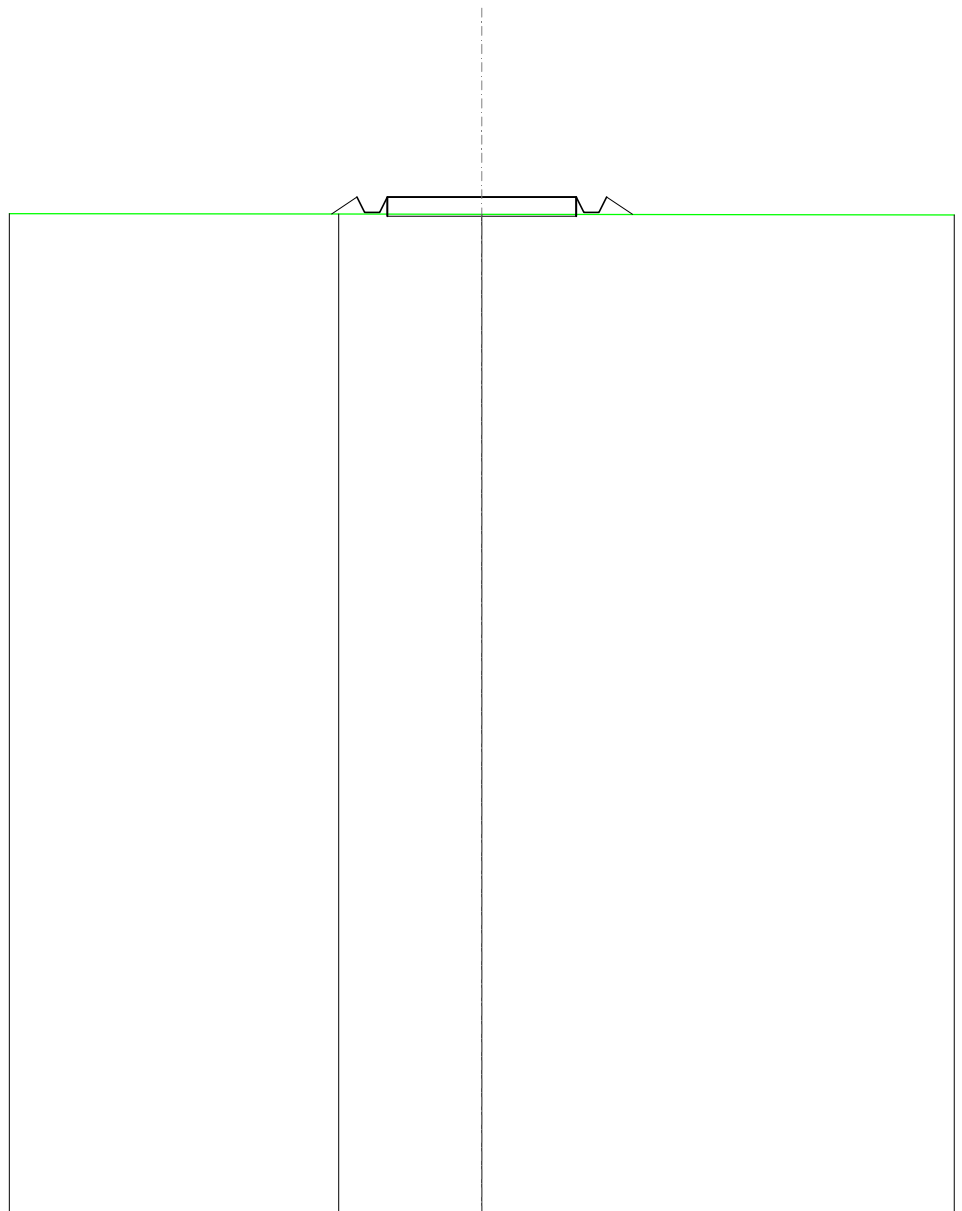
SCALA 1:200

QT.RIF. 70,000

QUOTE TERRENO			96,28		
DIST.PARZIALI TERRENO					
QUOTE PROGETTO	96,29	96,68	96,28	96,68	96,28
DIST. PARZIALI PROGETTO	0,60			5,00	0,62

SOVRASTRUTTURA STRADALE	
CASSONETTO	5,000 m
MANUFATTI	
SCAVO PER PIATTAFORMA	0,242 m ²
RILEVATO PER SCARPATE	0,548 m ²
SOVRASTRUTTURA FERROVIARIA	
AREA DI SCAVO	5,000 m

SEZIONE N.: 56
 QT. PROGETTO: 96,898
 DIST.PROG.: 1375,000
 DIST.PREC.: 25,000
 DIST.SUCC.: 25,000



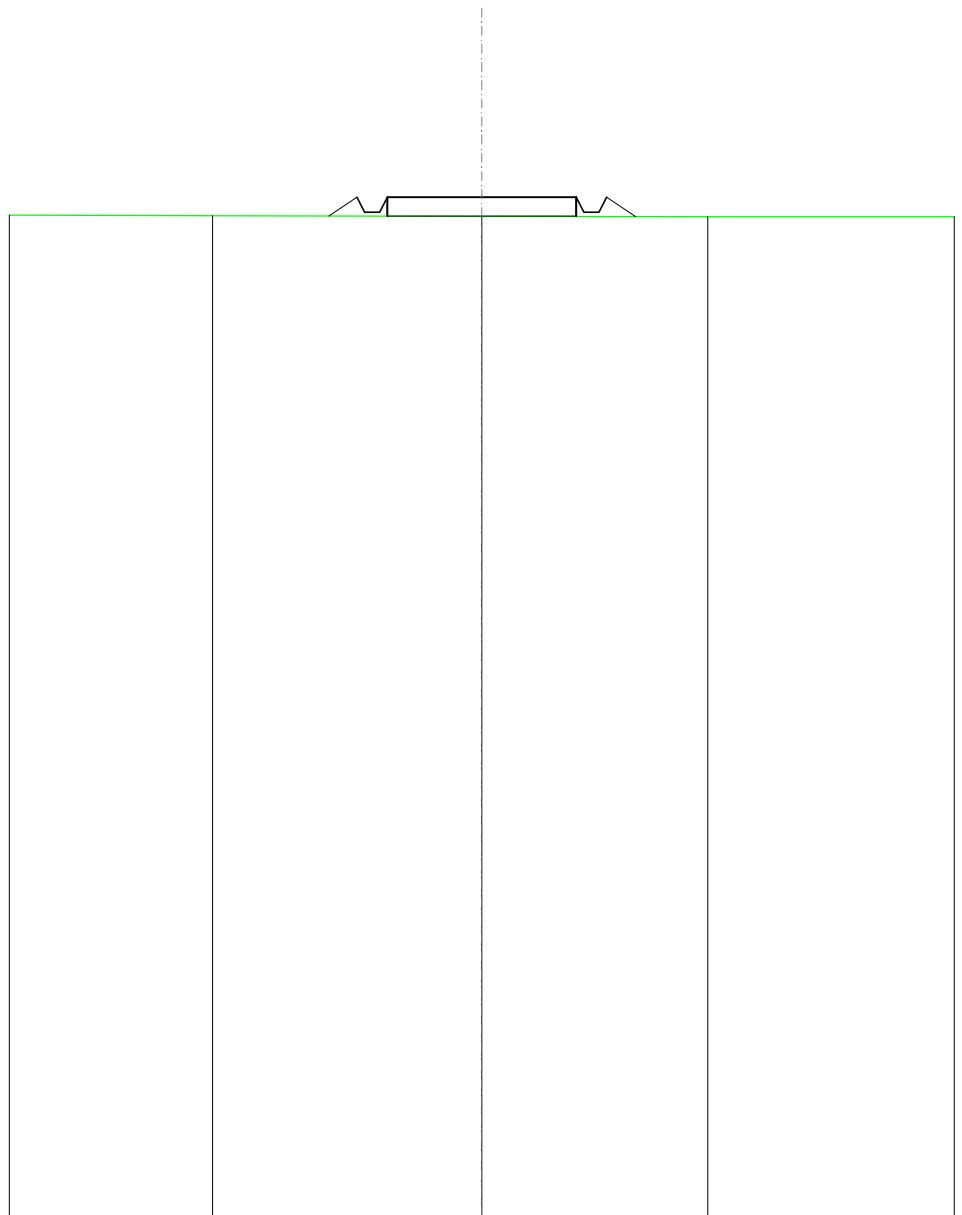
SCALA 1:200

QT.RIF. 70,000

QUOTE TERRENO	96,45	96,45	
DIST.PARZIALI TERRENO		3,79	
QUOTE PROGETTO	96,45 96,90 96,50 96,90	96,90	96,90 96,50 96,90 96,44
DIST. PARZIALI PROGETTO	0,87	5,00	0,88

RILEVATI	
RILEVATO	0,033 m ²
SOVRASTRUTTURA STRADALE	
CASSONETTO	5,000 m
MANUFATTI	
RILEVATO PER SCARPATE	0,715 m ²

SEZIONE N.: 57
 QT. PROGETTO: 97,005
 DIST.PROG.: 1400,000
 DIST.PREC.: 25,000
 DIST.SUCC.: 25,000



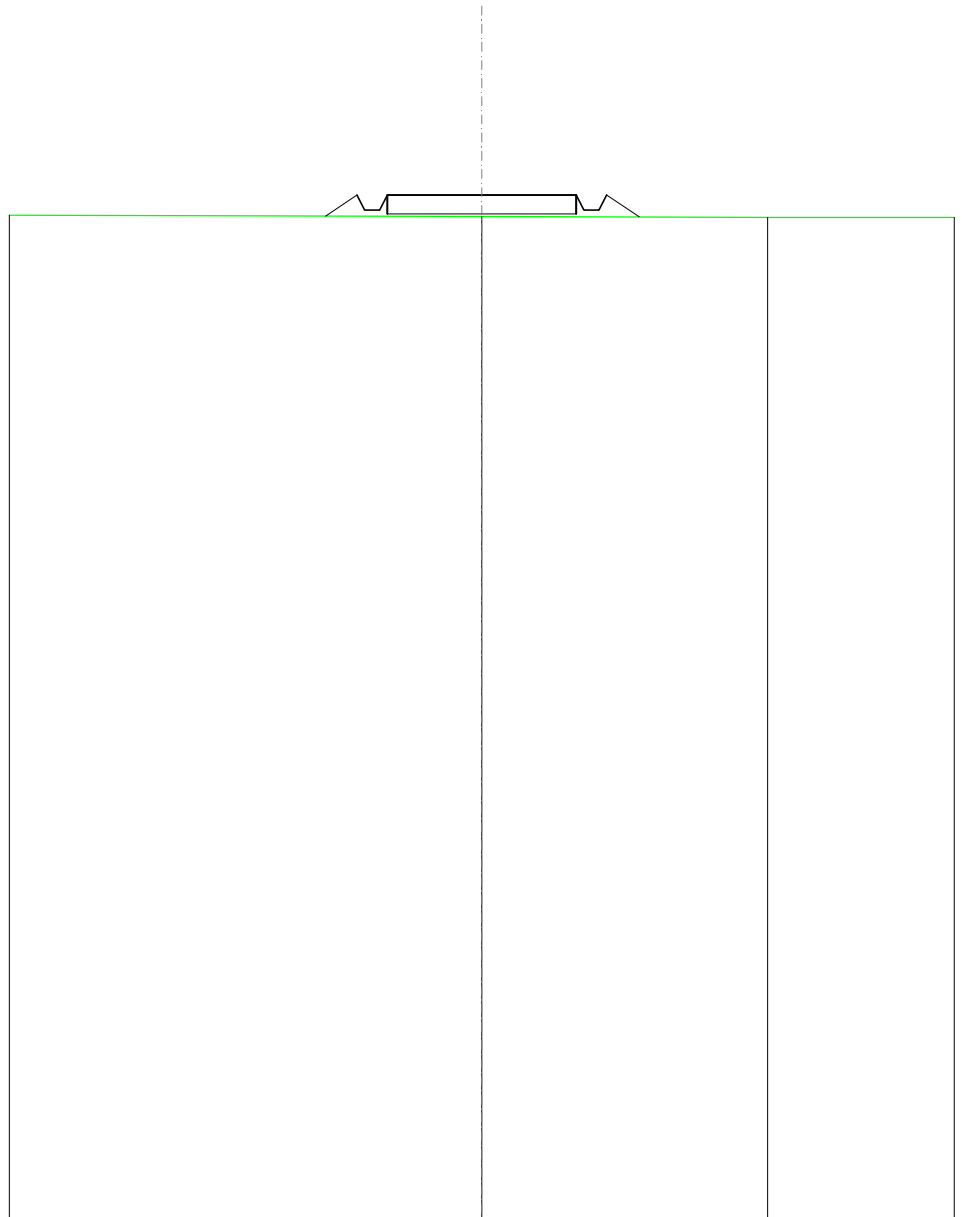
SCALA 1:200

QT.RIF. 70,000

QUOTE TERRENO	96,51	96,50	96,49
DIST.PARZIALI TERRENO	7,12	5,98	
QUOTE PROGETTO	96,51 97,00 96,60 97,00	97,00	97,00 96,60 97,00 96,49
DIST. PARZIALI PROGETTO	0,75 0,75 0,75 0,75	5,00	0,77 0,77 0,77 0,77

RILEVATI	
RILEVATO	0,328 m ²
SOVRASTRUTTURA STRADALE	
CASSONETTO	5,000 m
MANUFATTI	
RILEVATO PER SCARPATE	0,905 m ²

SEZIONE N.: 58
 QT. PROGETTO: 97,112
 DIST.PROG.: 1425,000
 DIST.PREC.: 25,000
 DIST.SUCC.: 25,000




SCALA 1:200

QT.RIF. 70,000

QUOTE TERRENO		96,55		96,52
DIST.PARZIALI TERRENO			7,56	
QUOTE PROGETTO		96,56 97,11 96,71 96,71 97,11	97,11	97,11 96,71 96,71 97,11 96,53
DIST. PARZIALI PROGETTO		0,83	5,00	0,87

RILEVATI	
RILEVATO	0,433 m ²
SOVRASTRUTTURA STRADALE	
CASSONETTO	5,000 m
MANUFATTI	
RILEVATO PER SCARPATE	0,974 m ²

SEZIONE N.: 59
 QT. PROGETTO: 97,179
 DIST.PROG.: 1450,000
 DIST.PREC.: 25,000
 DIST.SUCC.: 25,000



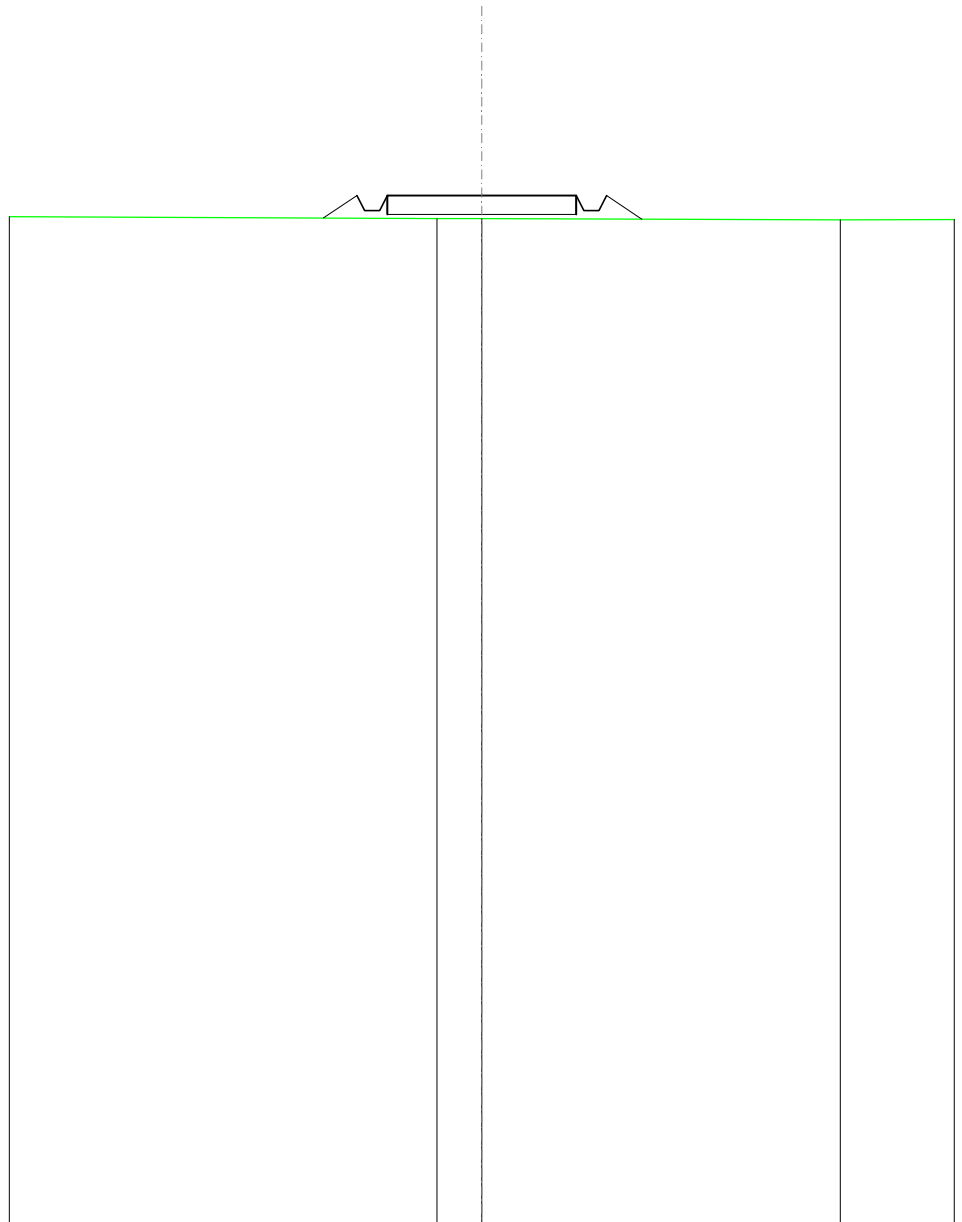
SCALA 1:200

QT.RIF. 70,000

QUOTE TERRENO		96,59		96,56
DIST.PARZIALI TERRENO			11,58	
QUOTE PROGETTO	96,61 97,18 96,78 96,78 97,18	97,18	97,18 96,78 96,78 97,18 96,58	
DIST. PARZIALI PROGETTO	0,86	5,00	0,80	

RILEVATI	
RILEVATO	0,553 m ²
SOVRASTRUTTURA STRADALE	
CASSONETTO	5,000 m
MANUFATTI	
RILEVATO PER SCARPATE	1,053 m ²

SEZIONE N.: 60
 QT. PROGETTO: 97,232
 DIST.PROG.: 1475,000
 DIST.PREC.: 25,000
 DIST.SUCC.: 25,000



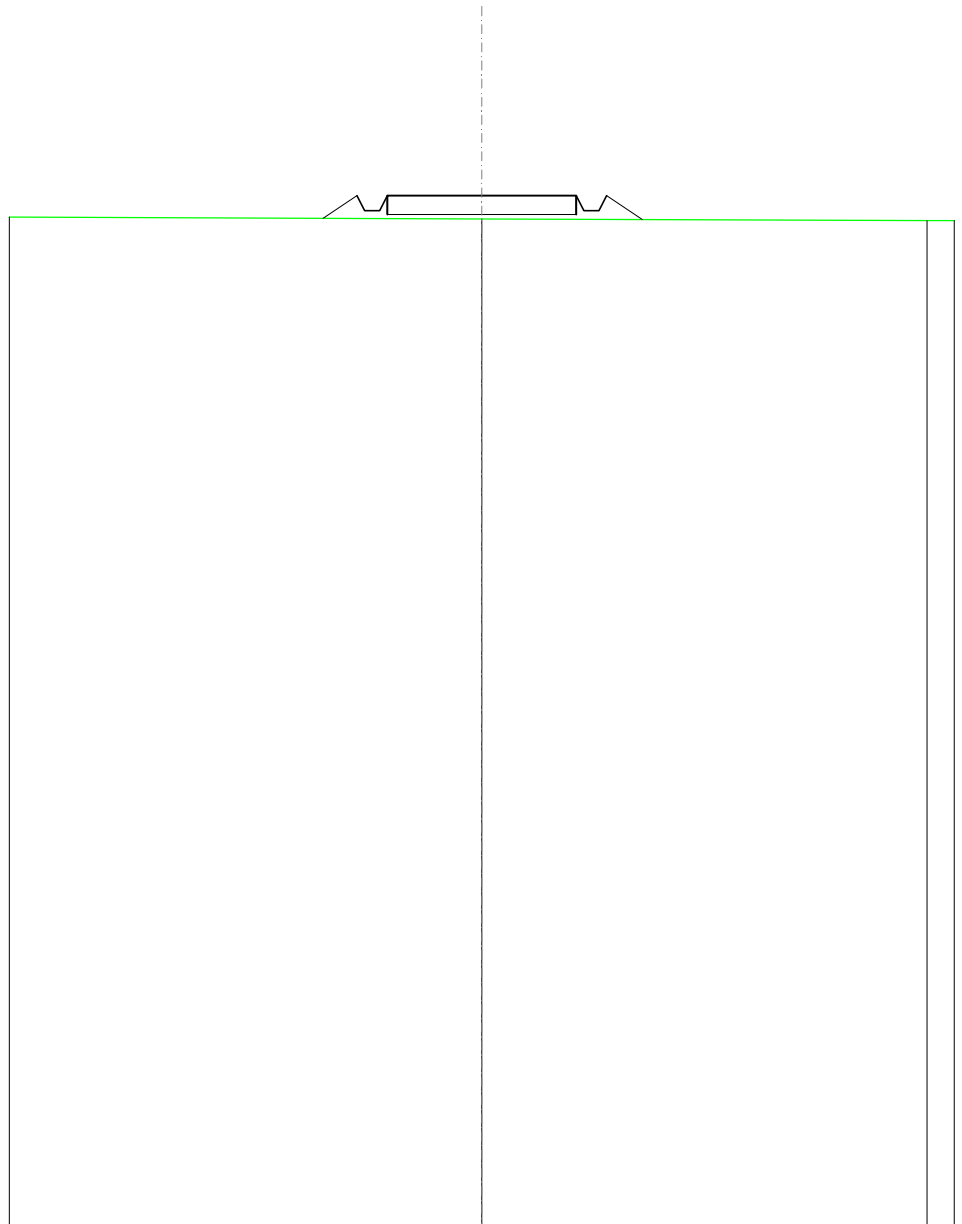
SCALA 1:200

QT.RIF. 70,000

QUOTE TERRENO		96,62	96,62		96,59
DIST.PARZIALI TERRENO			1,18		9,49
QUOTE PROGETTO		96,64	97,23	96,83	97,23
DIST. PARZIALI PROGETTO		0,88		5,00	0,83

RILEVATI	
RILEVATO	0,592 m ²
SOVRASTRUTTURA STRADALE	
CASSONETTO	5,000 m
MANUFATTI	
RILEVATO PER SCARPATE	1,082 m ²

SEZIONE N.: 61
 QT. PROGETTO: 97,284
 DIST.PROG.: 1500,000
 DIST.PREC.: 25,000
 DIST.SUCC.: 25,000




SCALA 1:200

QT.RIF. 70,000

QUOTE TERRENO		96,67		96,62
DIST.PARZIALI TERRENO			11,78	
QUOTE PROGETTO		96,68 97,28 96,88 96,88 97,28	97,28	97,28 96,88 96,88 97,28 96,65
DIST. PARZIALI PROGETTO		0,90	5,00	0,95

RILEVATI	
RILEVATO	0,630 m ²
SOVRASTRUTTURA STRADALE	
CASSONETTO	5,000 m
MANUFATTI	
RILEVATO PER SCARPATE	1,109 m ²

SEZIONE N.: 62
 QT. PROGETTO: 97,336
 DIST.PROG.: 1525,000
 DIST.PREC.: 25,000
 DIST.SUCC.: 25,000



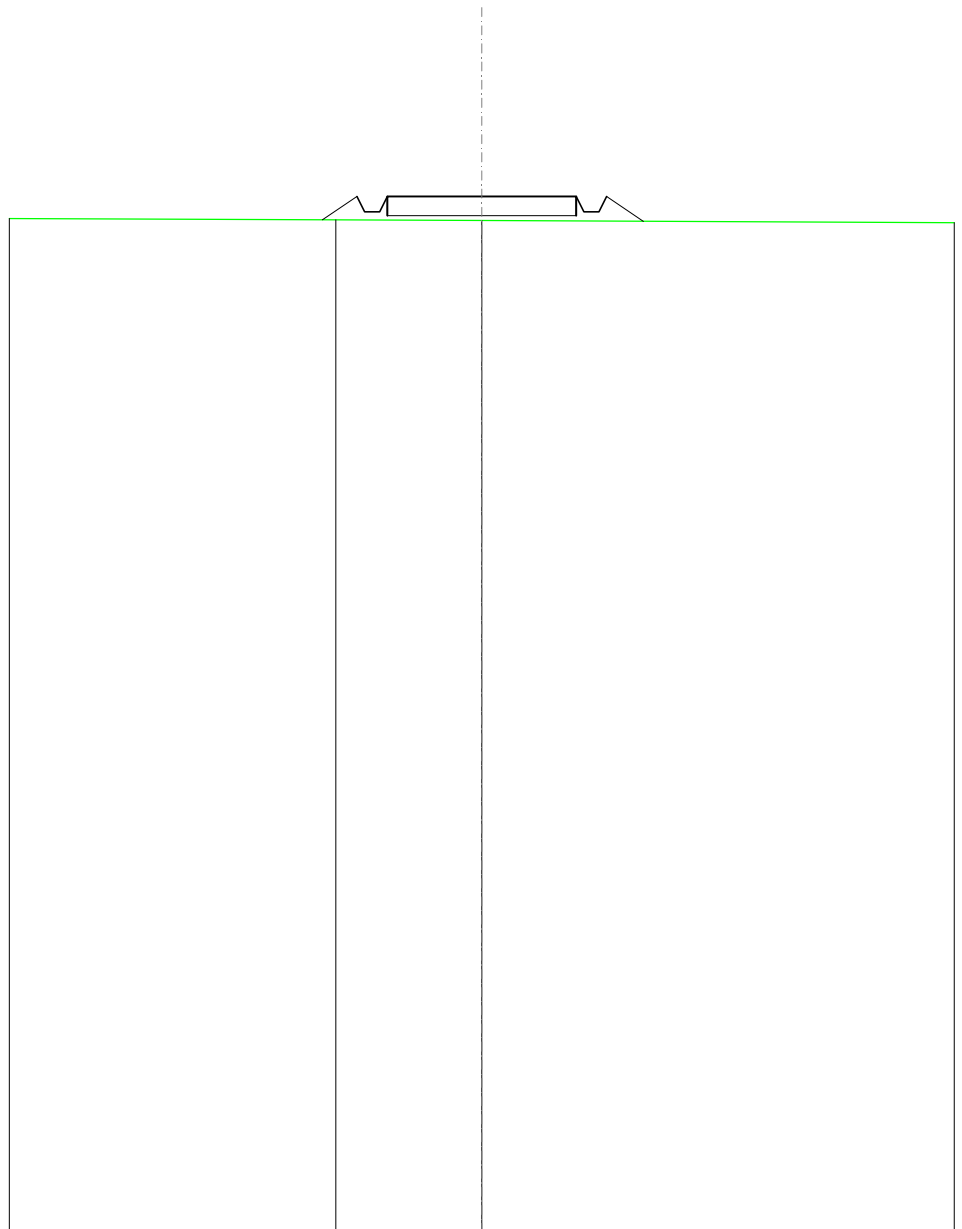
SCALA 1:200

QT.RIF. 70,000

QUOTE TERRENO			96,71		
DIST.PARZIALI TERRENO					
QUOTE PROGETTO	96,73	97,34	96,94	96,94	97,34
DIST. PARZIALI PROGETTO	0,91		5,00	0,96	

RILEVATI	
RILEVATO	0,663 m ²
SOVRASTRUTTURA STRADALE	
CASSONETTO	5,000 m
MANUFATTI	
RILEVATO PER SCARPATE	1,133 m ²

SEZIONE N.: 63
 QT. PROGETTO: 97,389
 DIST.PROG.: 1550,000
 DIST.PREC.: 25,000
 DIST.SUCC.: 25,000



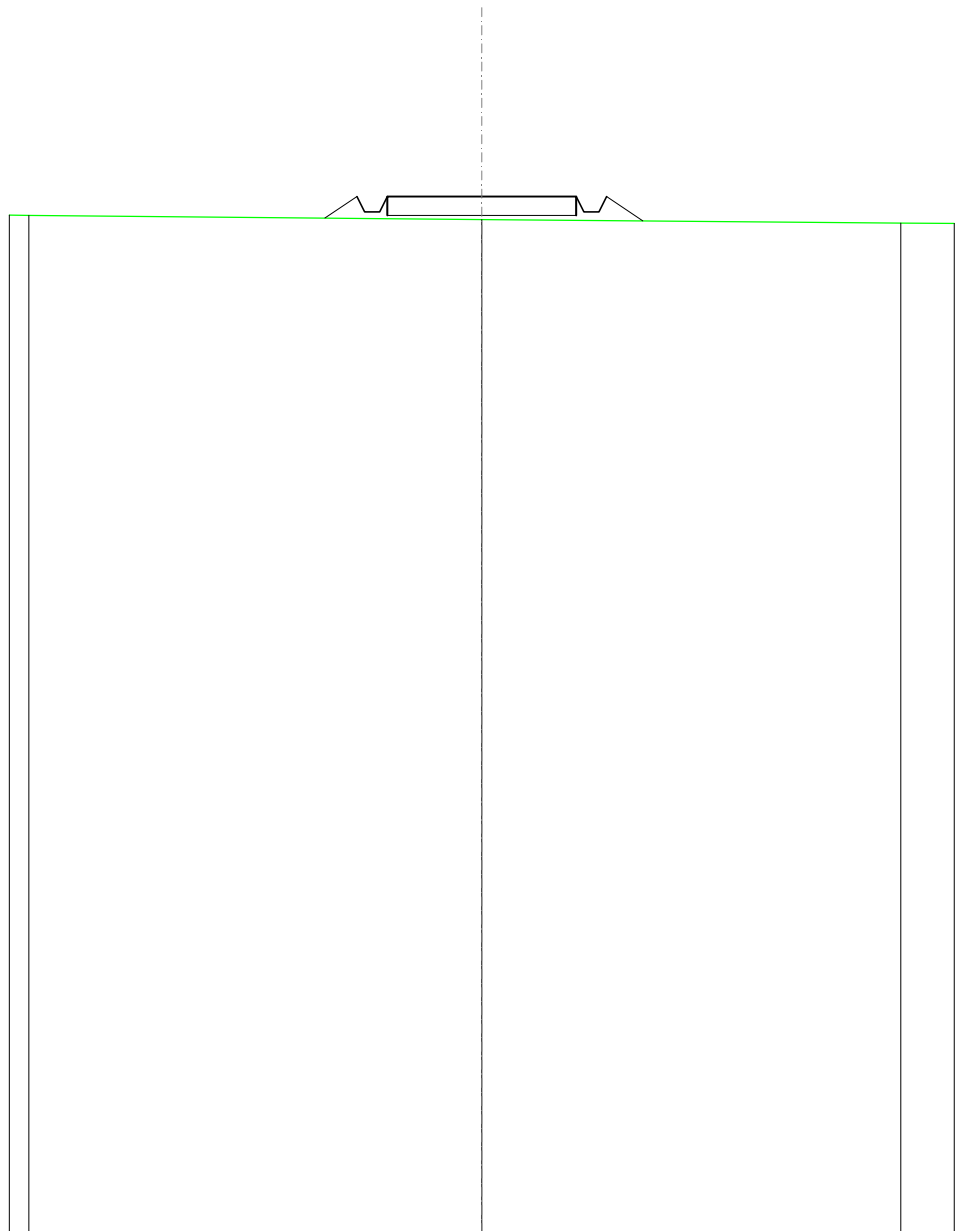
SCALA 1:200

QT.RIF. 70,000

QUOTE TERRENO	96,77	96,76
DIST.PARZIALI TERRENO	3,86	
QUOTE PROGETTO	96,78 97,39 96,99 96,99 97,39	97,39 97,39 96,99 96,99 97,39 96,74
DIST. PARZIALI PROGETTO	0,92 0,92 0,92 0,92 0,92	5,00 0,98 0,98 0,98 0,98

RILEVATI	
RILEVATO	0,516 m ²
SOVRASTRUTTURA STRADALE	
CASSONETTO	5,000 m
MANUFATTI	
RILEVATO PER SCARPATE	1,033 m ²

SEZIONE N.: 64
 QT. PROGETTO: 97,441
 DIST.PROG.: 1575,000
 DIST.PREC.: 25,000
 DIST.SUCC.: 25,000



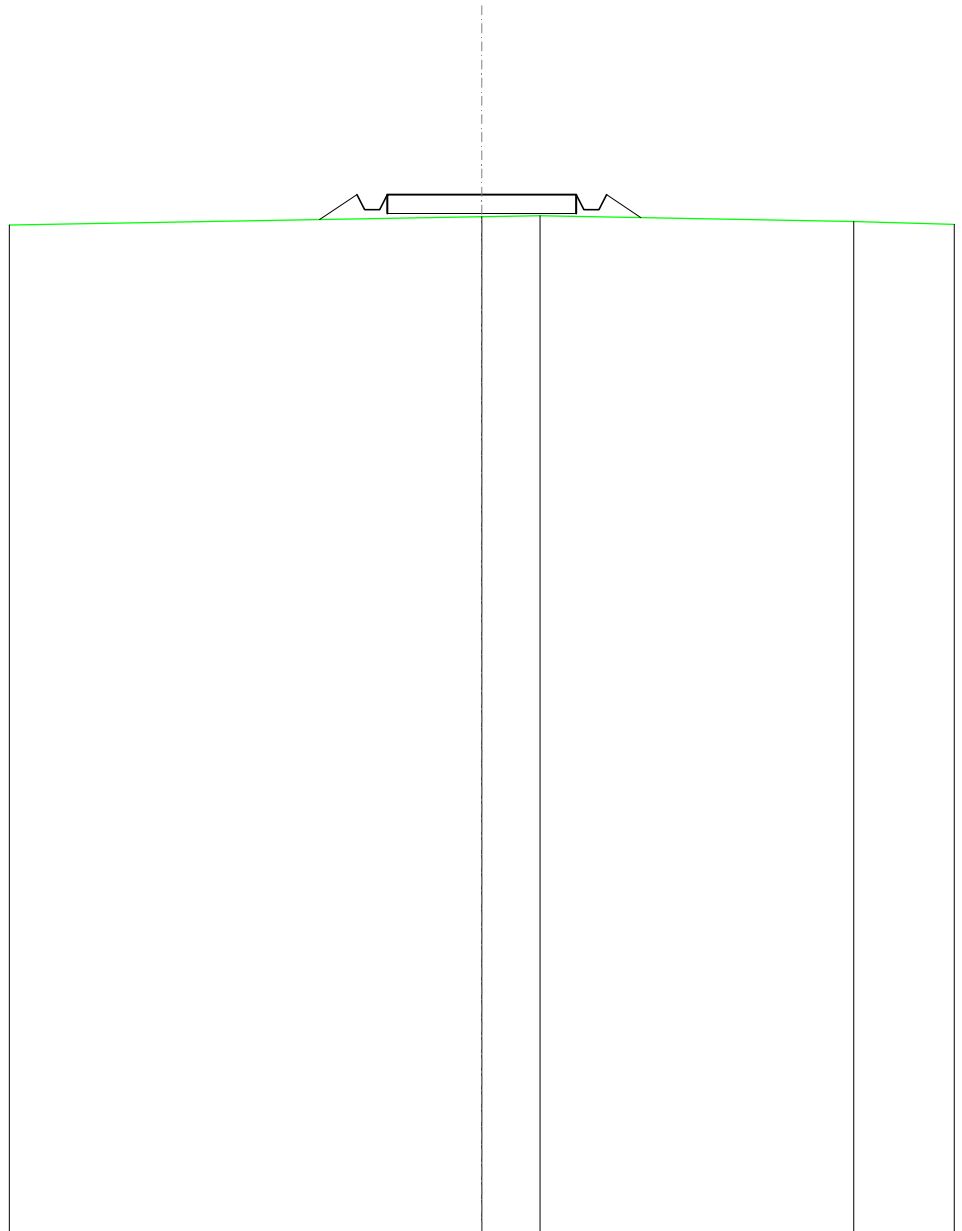
SCALA 1:200

QT.RIF. 70,000

QUOTE TERRENO	96,95		96,84		96,74
DIST.PARZIALI TERRENO		11,98		11,08	
QUOTE PROGETTO			97,44		97,44
DIST. PARZIALI PROGETTO		0,85	5,00	0,96	

RILEVATI	
RILEVATO	0,442 m ²
SOVRASTRUTTURA STRADALE	
CASSONETTO	5,000 m
MANUFATTI	
RILEVATO PER SCARPATE	1,082 m ²

SEZIONE N.: 65
 QT. PROGETTO: 97,493
 DIST.PROG.: 1600,000
 DIST.PREC.: 25,000
 DIST.SUCC.: 25,000



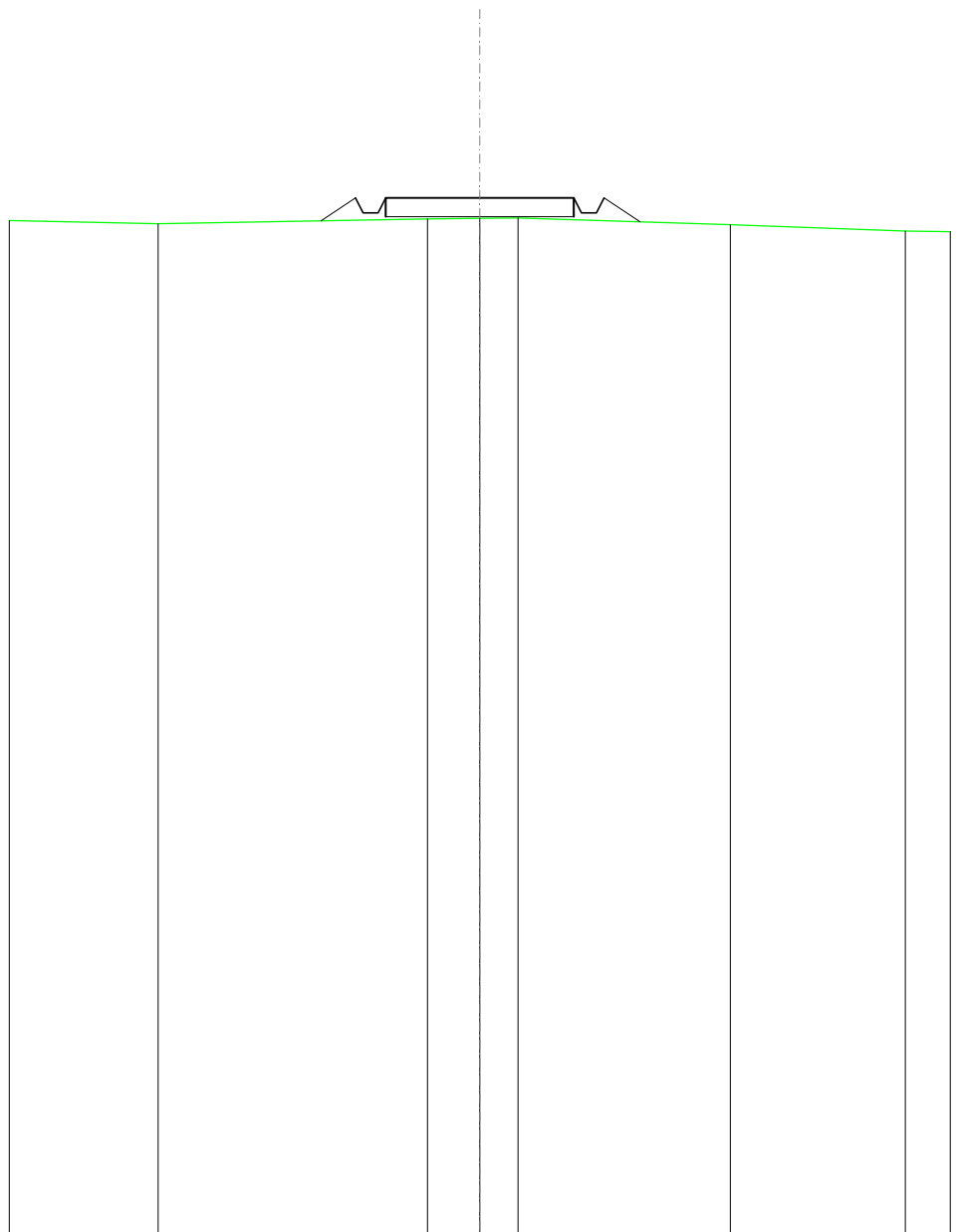
SCALA 1:200

QT.RIF. 70,000

QUOTE TERRENO			96,91	96,94		96,78
DIST.PARZIALI TERRENO			1,54		8,29	
QUOTE PROGETTO		96,83	97,49	97,09	97,09	97,49
DIST. PARZIALI PROGETTO		0,99		5,00		0,91

RILEVATI	
RILEVATO	0,282 m ²
SOVRASTRUTTURA STRADALE	
CASSONETTO	5,000 m
MANUFATTI	
RILEVATO PER SCARPATE	1,028 m ²

SEZIONE N.: 66
 QT. PROGETTO: 97,546
 DIST.PROG.: 1625,000
 DIST.PREC.: 25,000
 DIST.SUCC.: 25,000



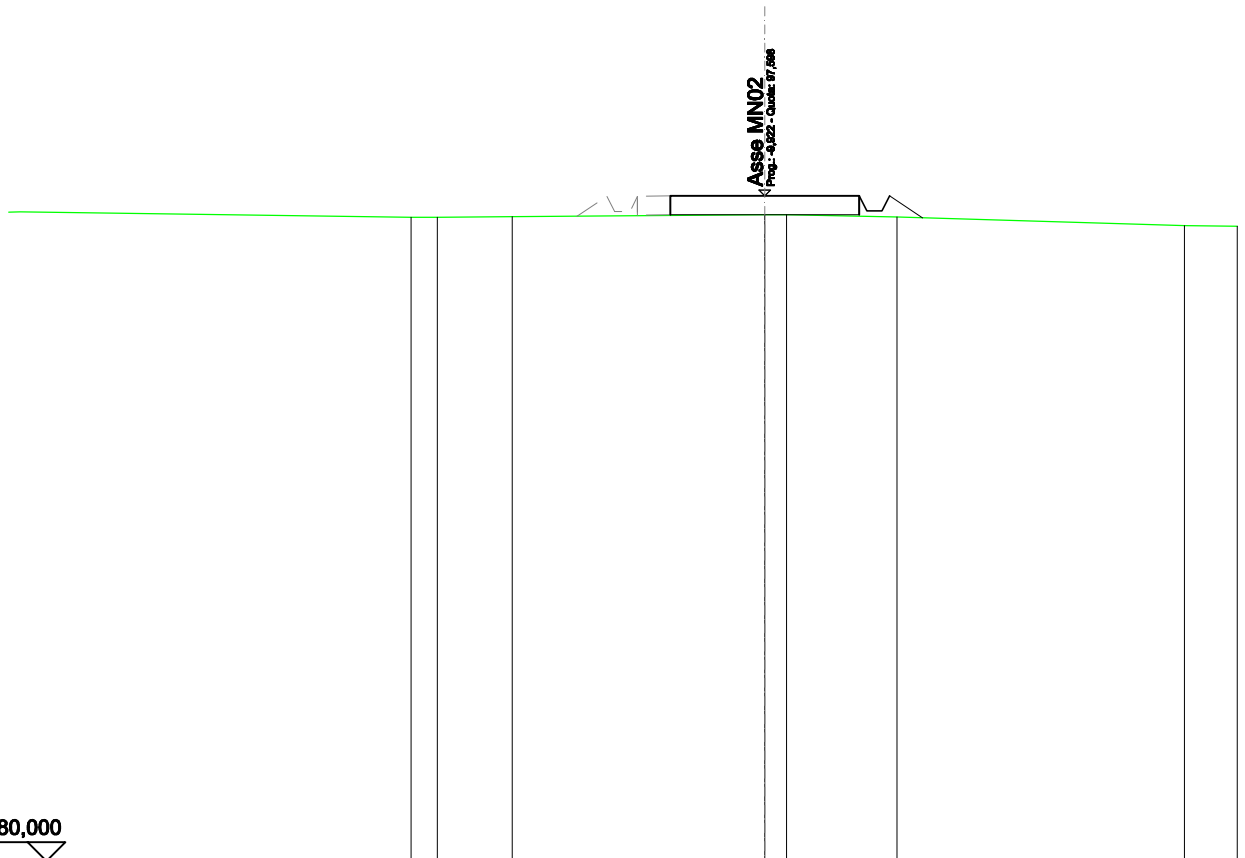
SCALA 1:200

QT.RIF. 70,000

QUOTE TERRENO	96,86	96,98	97,00	97,01	96,83	96,66
DIST.PARZIALI TERRENO	7,16	1,39	1,02	5,64	4,65	
QUOTE PROGETTO	96,93	97,55	97,15	97,55	97,55	97,15
DIST. PARZIALI PROGETTO	0,92	0,96	5,00	0,96	0,96	0,91

RILEVATI	
RILEVATO	0,074 m ²
SOVRASTRUTTURA STRADALE	
CASSONETTO	5,000 m
MANUFATTI	
RILEVATO PER SCARPATE	0,444 m ²
SOVRASTRUTTURA FERROVIARIA	
AREA DI SCAVO	0,026 m

SEZIONE N.: 67
 QT. PROGETTO: 97,598
 DIST.PROG.: 1650,000
 DIST.PREC.: 25,000
 DIST.SUCC.: 25,000



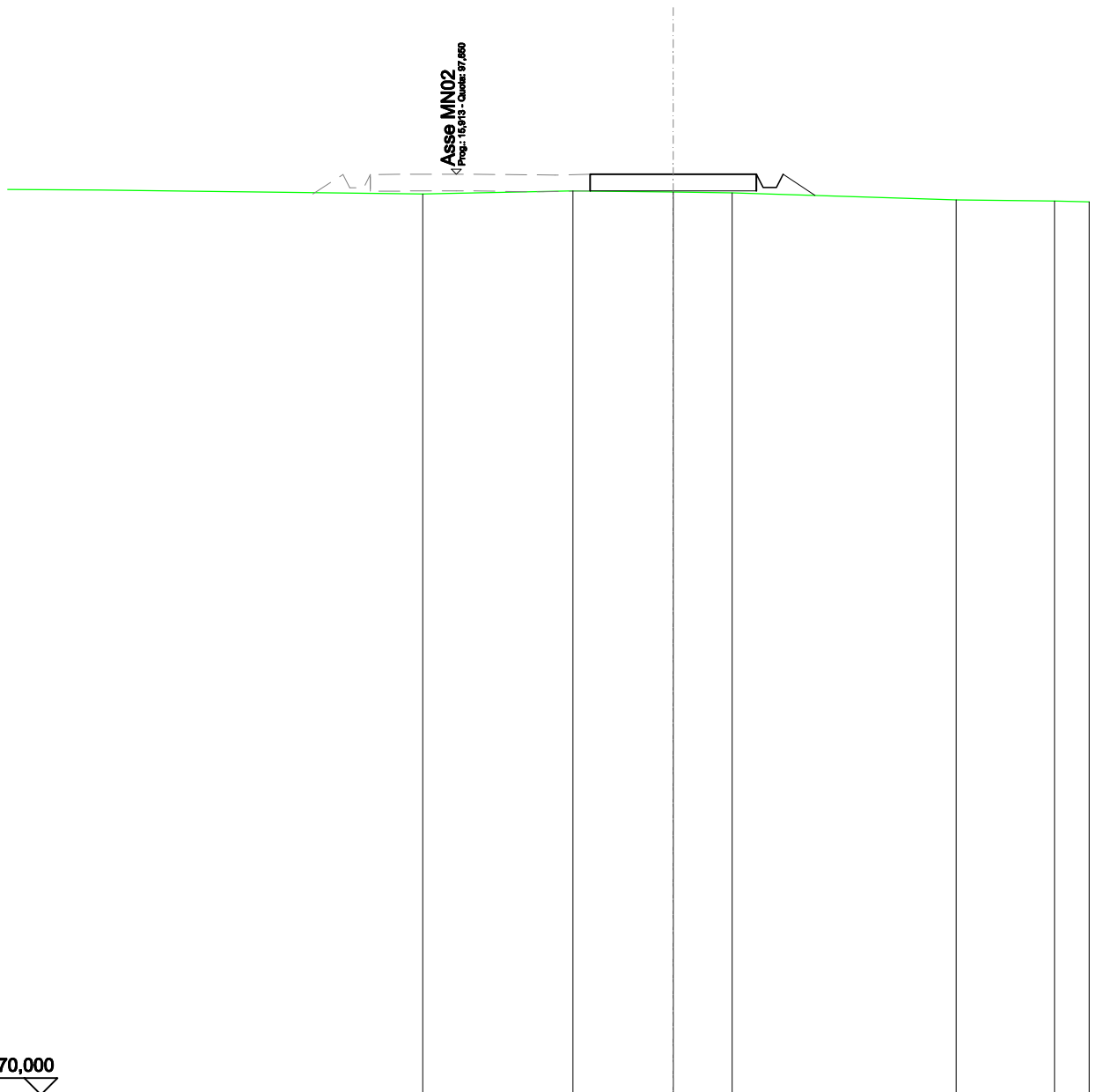
SCALA 1:200

QT.RIF. 80,000

QUOTE TERRENO	97,03	97,03	97,05		97,09	97,10	97,03	96,81
DIST.PARZIALI TERRENO	0,70	1,98		6,68	0,57	2,93		7,60
QUOTE PROGETTO				97,60	97,60	97,20	97,20	97,60
DIST. PARZIALI PROGETTO						0,87	0,87	

RILEVATI	
RILEVATO	0,210 m ²
SOVRASTRUTTURA STRADALE	
CASSONETTO	5,000 m
MANUFATTI	
RILEVATO PER SCARPATE	0,530 m ²

SEZIONE N.: 68
 QT. PROGETTO: 97,650
 DIST.PROG.: 1675,000
 DIST.PREC.: 25,000
 DIST.SUCC.: 25,000



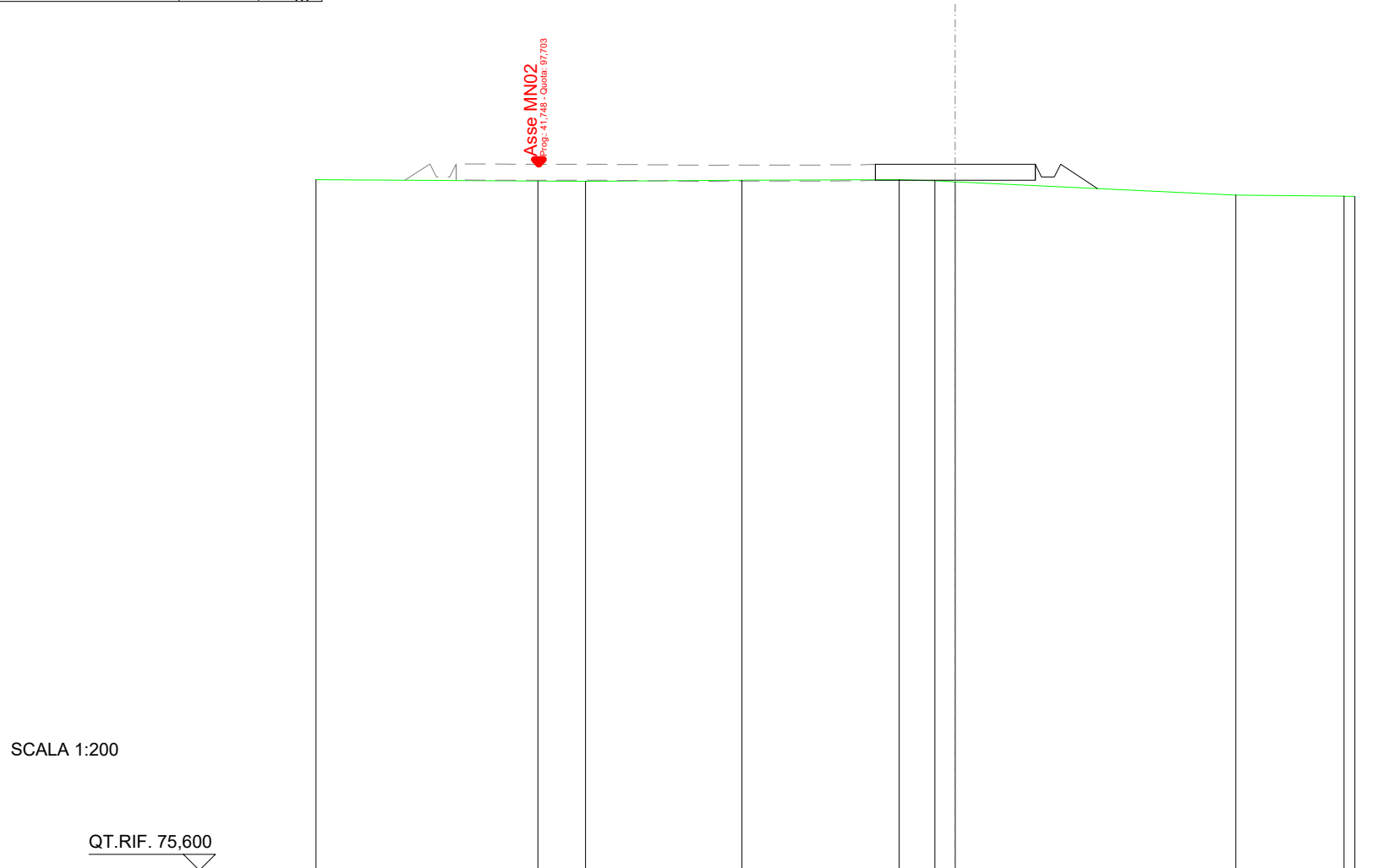
SCALA 1:200

QT.RIF. 70,000

QUOTE TERRENO	97,06	97,15	97,11	97,09		96,88	96,84
DIST.PARZIALI TERRENO	4,51	3,01	1,77	6,73	2,95		
QUOTE PROGETTO		97,65	97,65	97,65	97,25	97,25	97,01
DIST. PARZIALI PROGETTO				0,96			

RILEVATI	
RILEVATO	0,316 m ²
SOVRASTRUTTURA STRADALE	
CASSONETTO	5,000 m
MANUFATTI	
SCAVO PER PIATTAFORMA	0,014 m ²
RILEVATO PER SCARPATE	0,721 m ²
SOVRASTRUTTURA FERROVIARIA	
AREA DI SCAVO	1,191 m

SEZIONE N.: 69
 QT. PROGETTO: 97,703
 DIST.PROG.: 1700,000
 DIST.PREC.: 25,000
 DIST.SUCC.: 25,000



SCALA 1:200

QT.RIF. 75,600

QUOTE TERRENO	97,22	97,17	97,17	97,20	97,22	97,18	97,15	96,73	96,70	96,70
DIST.PARZIALI TERRENO	6,94	1,50	4,89	4,93	1,11	0,64	8,78	3,38		
QUOTE PROGETTO					97,70	97,70	97,70	97,30	97,30	97,70
DIST. PARZIALI PROGETTO							1,15	1,15		

RILEVATI	
RILEVATO	0,605 m ²
SOVRASTRUTTURA STRADALE	
CASSONETTO	5,000 m
MANUFATTI	
RILEVATO PER SCARPATE	1,187 m ²

SEZIONE N.: 70
 QT. PROGETTO: 97,755
 DIST.PROG.: 1725,000
 DIST.PREC.: 25,000
 DIST.SUCC.: 25,000

Asse MNO2
 Prog.: 67,884 - quota: 97,755


SCALA 1:200

QT.RIF. 74,774

QUOTE TERRENO	97,25	97,24	97,24		97,17		97,19		97,14	97,12		96,87		96,80	96,79
DIST.PARZIALI TERRENO	0,81	2,15		7,48		5,29		4,46	1,58		6,19		4,34		
QUOTE PROGETTO							97,18	97,76	97,36	97,36	97,76	97,36	97,36	97,76	97,00
DIST. PARZIALI PROGETTO							0,86			5,00			1,13		

RILEVATI	
RILEVATO	0,624 m ²
SOVRASTRUTTURA STRADALE	
CASSONETTO	5,000 m
MANUFATTI	
RILEVATO PER SCARPATE	1,193 m ²

SEZIONE N.: 71
 QT. PROGETTO: 97,807
 DIST.PROG.: 1750,000
 DIST.PREC.: 25,000
 DIST.SUCC.: 25,000



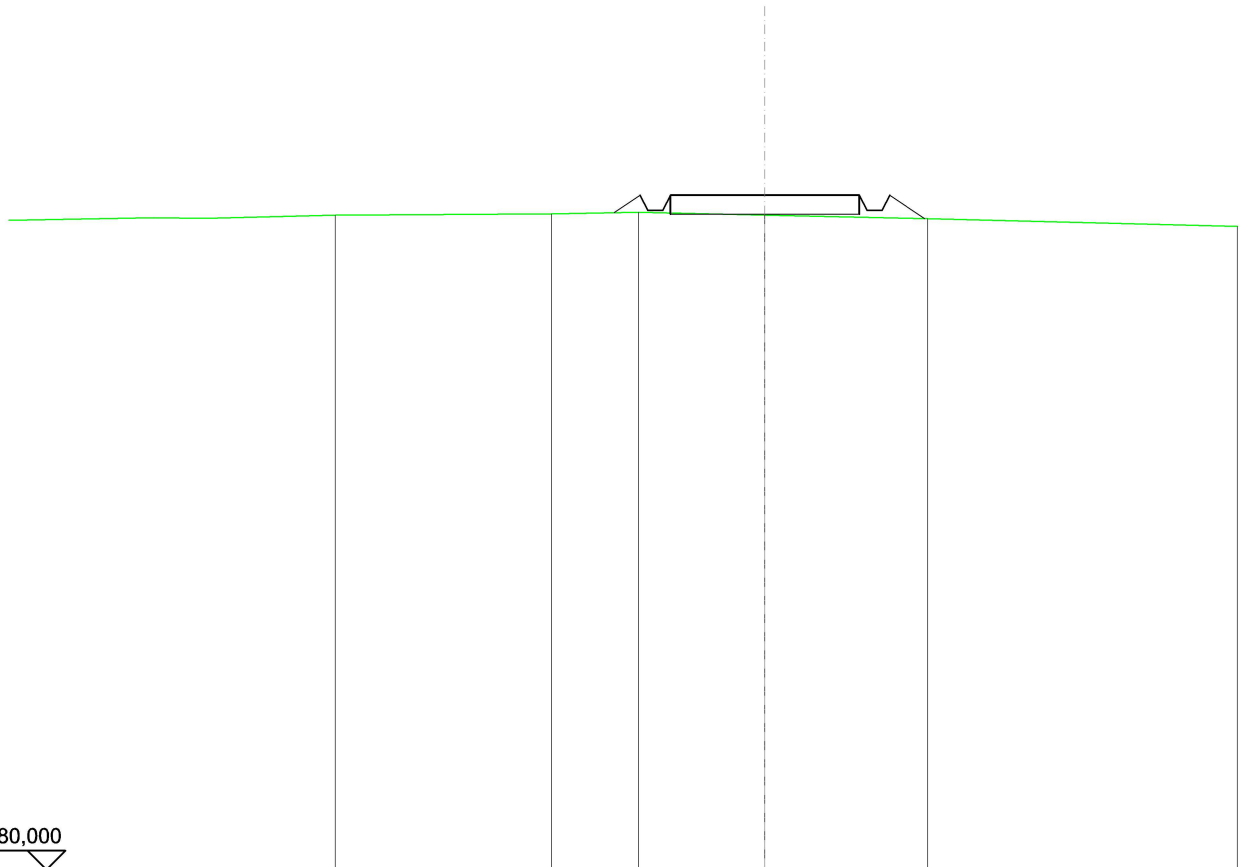
SCALA 1:200

QT.RIF. 70,000

QUOTE TERRENO	97,23	97,32	97,18	97,04	96,89	96,88
DIST.PARZIALI TERRENO	1,85	3,13	3,35	3,58	0,80	
QUOTE PROGETTO	97,27	97,81	97,41	97,41	97,81	96,99
DIST. PARZIALI PROGETTO	0,80		5,00		1,23	

RILEVATI	
RILEVATO	0,142 m ²
SOVRASTRUTTURA STRADALE	
CASSONETTO	5,000 m
MANUFATTI	
SCAVO PER PIATTAFORMA	0,024 m ²
RILEVATO PER SCARPATE	0,790 m ²
SOVRASTRUTTURA FERROVIARIA	
AREA DI SCAVO	1,448 m

SEZIONE N.: 72
 QT. PROGETTO: 97,860
 DIST.PROG.: 1775,000
 DIST.PREC.: 25,000
 DIST.SUCC.: 25,000



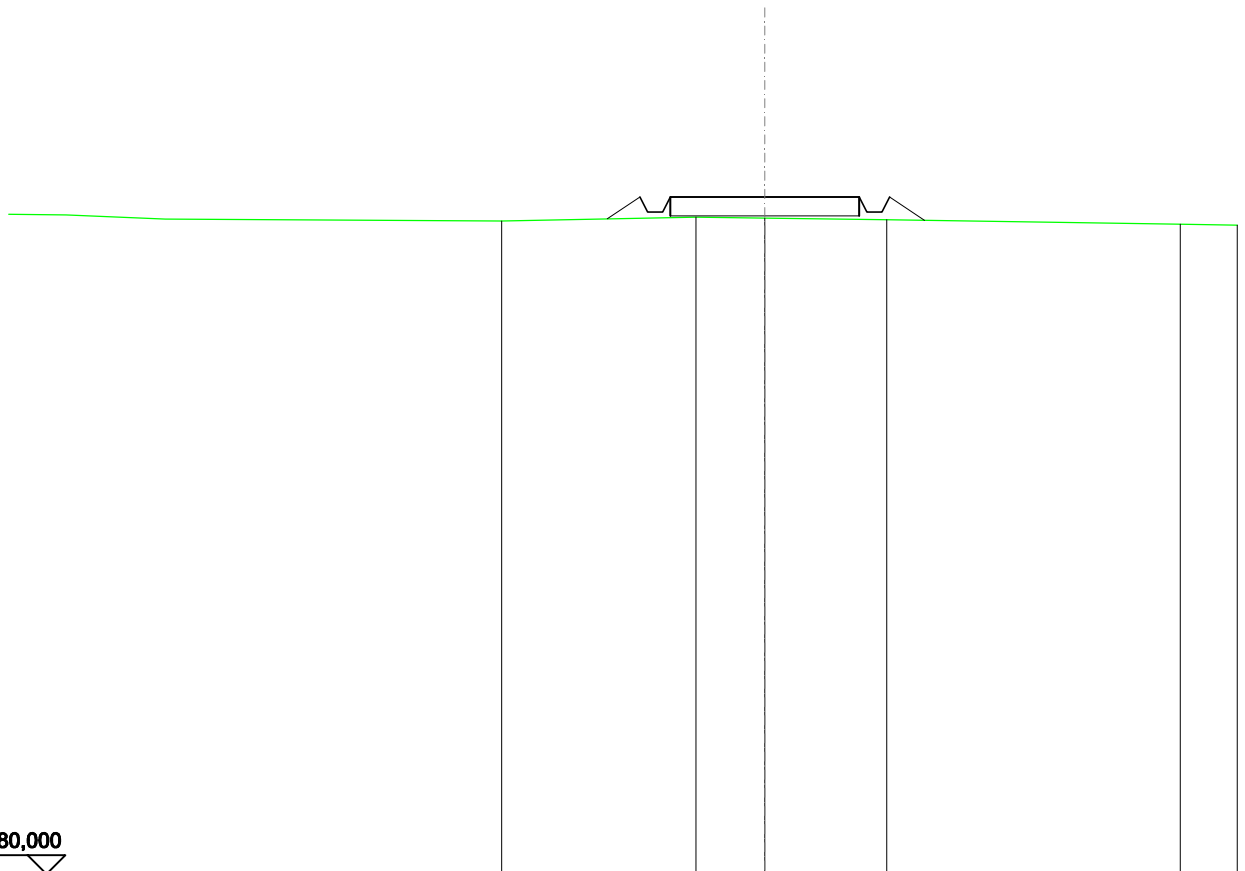
SCALA 1:200

QT.RIF. 80,000

QUOTE TERRENO	97,33	97,37	97,41	97,34	97,24
DIST.PARZIALI TERRENO		5,73	2,30	3,34	4,31
QUOTE PROGETTO			97,40 97,86 97,46 97,86	97,86	97,86 97,46 97,86 97,24
DIST. PARZIALI PROGETTO			0,69 0,00 0,00 0,00	5,00	0,83 0,00 0,00 0,00

RILEVATI	
RILEVATO	0,308 m ²
SOVRASTRUTTURA STRADALE	
CASSONETTO	5,000 m
MANUFATTI	
RILEVATO PER SCARPATE	0,971 m ²

SEZIONE N.: 73
 QT. PROGETTO: 97,912
 DIST.PROG.: 1800,000
 DIST.PREC.: 25,000
 DIST.SUCC.: 25,000



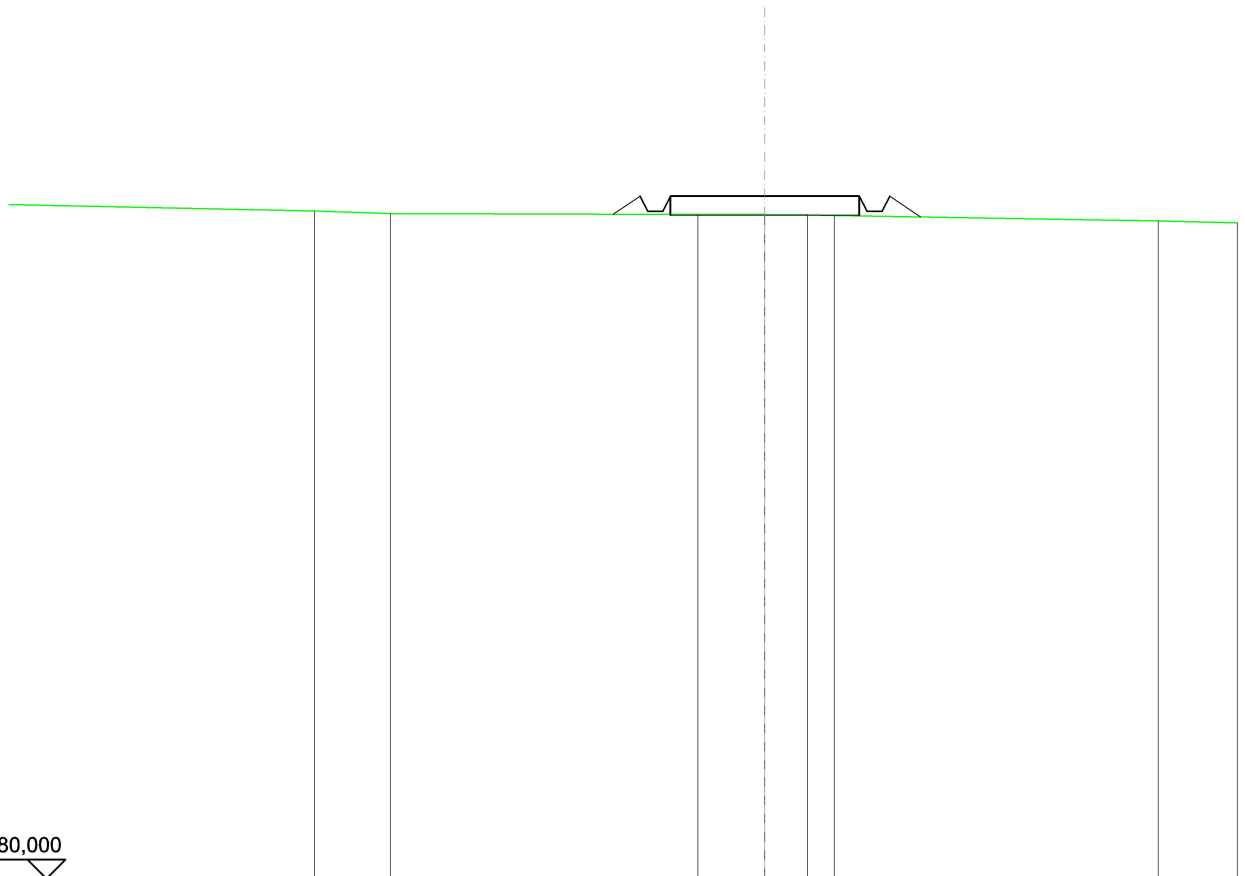
SCALA 1:200

QT.RIF. 80,000

QUOTE TERRENO	97,28	97,38	97,35	97,31	97,19
DIST.PARZIALI TERRENO	5,14	1,82	3,22	7,77	
QUOTE PROGETTO	97,33	97,91	97,51	97,91	97,29
DIST. PARZIALI PROGETTO	0,87	5,00	0,88		

RILEVATI	
RILEVATO	0,011 m ²
SOVRASTRUTTURA STRADALE	
CASSONETTO	5,000 m
MANUFATTI	
SCAVO PER PIATTAFORMA	0,065 m ²
RILEVATO PER SCARPATE	0,712 m ²
SOVRASTRUTTURA FERROVIARIA	
AREA DI SCAVO	4,049 m

SEZIONE N.: 76
 QT. PROGETTO: 98,069
 DIST.PROG.: 1875,000
 DIST.PREC.: 25,000
 DIST.SUCC.: 25,000



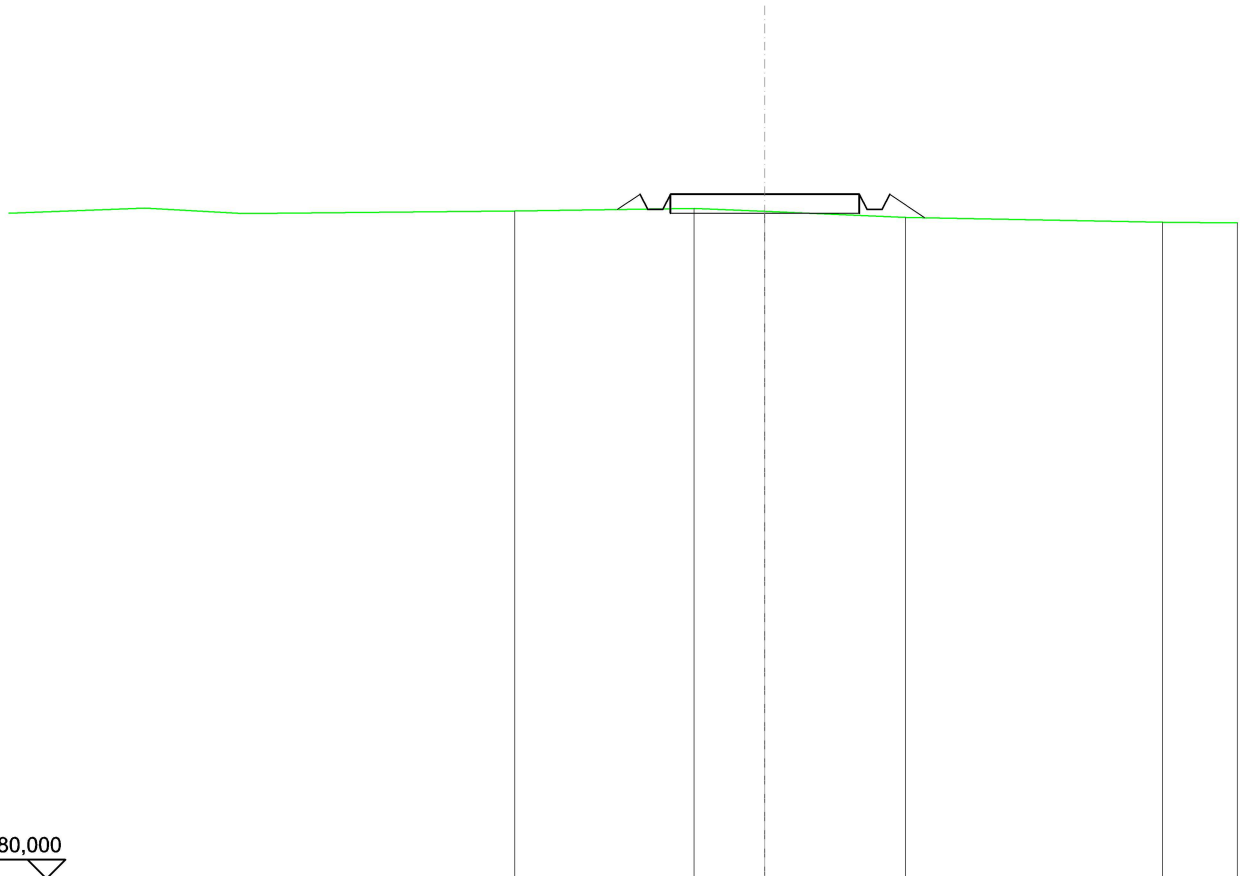
SCALA 1:200

QT.RIF. 80,000

QUOTE TERRENO	97,68	97,61		97,59	97,58	97,58	97,56		97,42				
DIST.PARZIALI TERRENO	2,00		8,14		1,77	1,14	0,70		8,57				
QUOTE PROGETTO				97,59	98,07	97,67	96,07		98,07	98,07	97,67	98,07	97,52
DIST. PARZIALI PROGETTO				0,71					5,00			0,82	

SCAVI E BONIFICHE	
FOSSO	0,005 m ²
RILEVATI	
RILEVATO	0,039 m ²
SOVRASTRUTTURA STRADALE	
CASSONETTO	5,000 m
MANUFATTI	
SCAVO PER PIATTAFORMA	0,267 m ²
RILEVATO PER SCARPATE	0,688 m ²
SOVRASTRUTTURA FERROVIARIA	
AREA DI SCAVO	4,055 m

SEZIONE N.: 77
 QT. PROGETTO: 98,121
 DIST.PROG.: 1900,000
 DIST.PREC.: 25,000
 DIST.SUCC.: 25,000



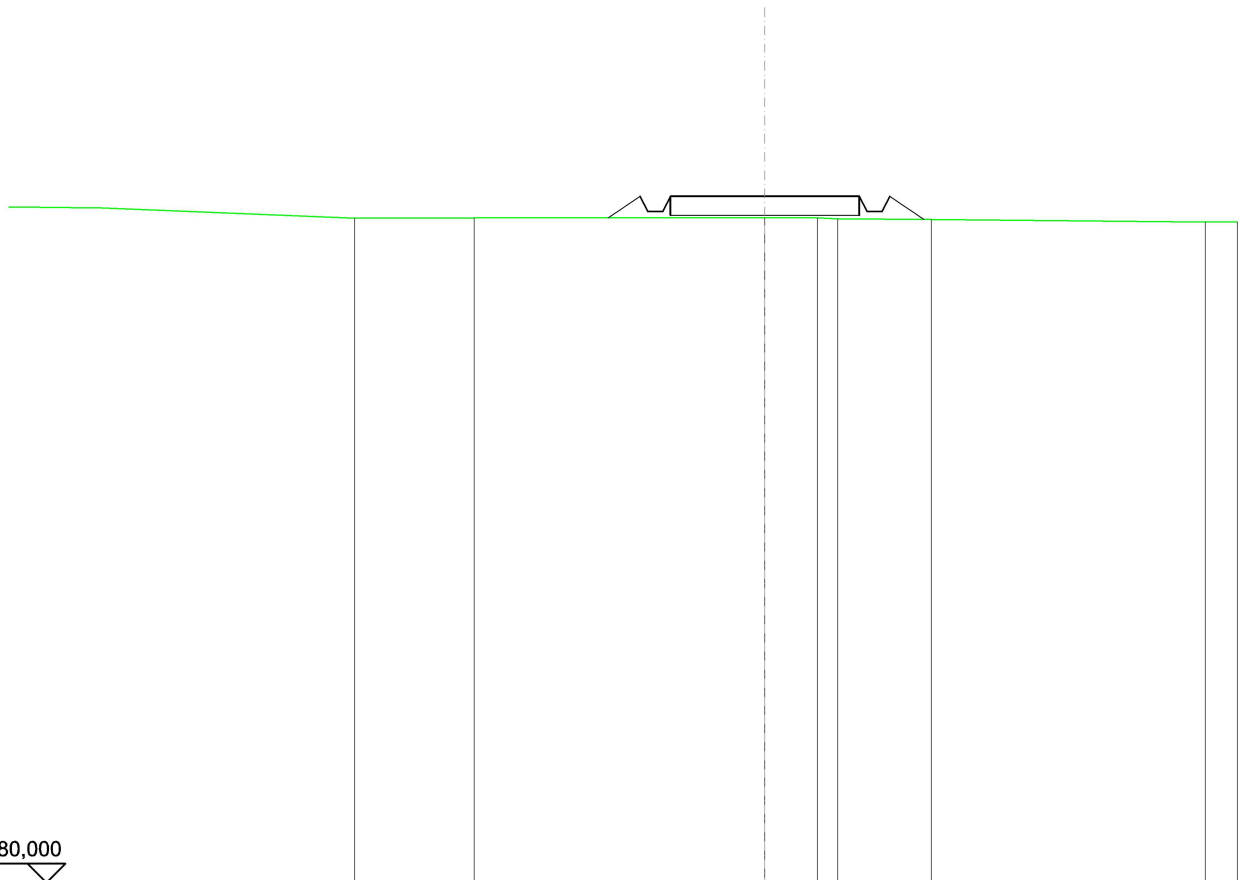
SCALA 1:200

QT.RIF. 80,000

QUOTE TERRENO		97,68		97,75		97,67		97,51		97,38		
DIST.PARZIALI TERRENO			4,75		1,87		3,72		6,81			
QUOTE PROGETTO			97,72	98,12	97,72	96,12	98,12	98,12	97,72	97,72	98,12	97,50
DIST. PARZIALI PROGETTO			0,60				5,00			0,83		

RILEVATI	
RILEVATO	0,351 m ²
SOVRASTRUTTURA STRADALE	
CASSONETTO	5,000 m
MANUFATTI	
RILEVATO PER SCARPATE	0,966 m ²

SEZIONE N.: 78
 QT. PROGETTO: 98,174
 DIST.PROG.: 1925,000
 DIST.PREC.: 25,000
 DIST.SUCC.: 25,000



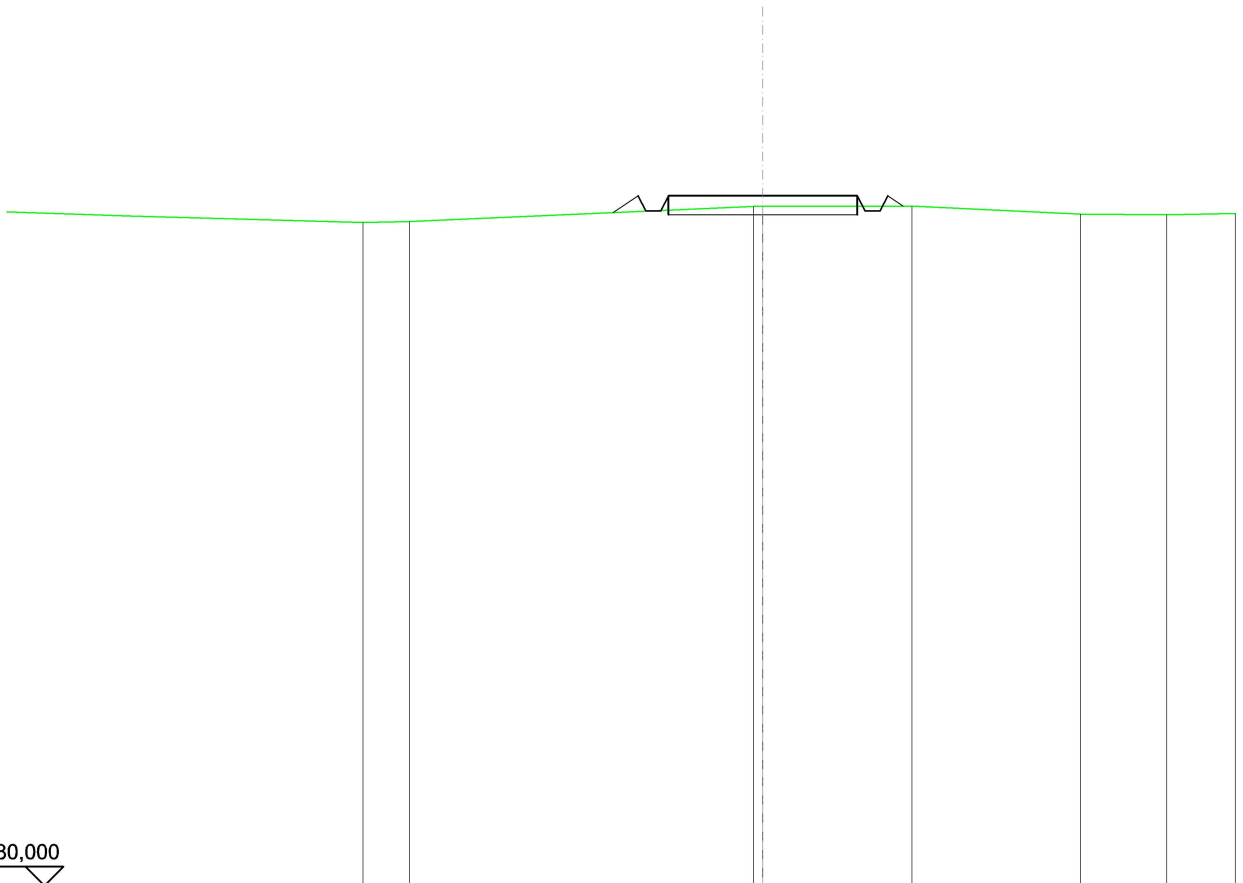
SCALA 1:200

QT.RIF. 80,000

QUOTE TERRENO	97,60	97,61		97,61	97,61	97,58	97,57	97,50		
DIST.PARZIALI TERRENO		3,16	7,69	1,39	0,54	2,47	7,24			
QUOTE PROGETTO			97,61	98,17	97,77	96,17	98,17	97,77	98,17	97,57
DIST. PARZIALI PROGETTO			0,85		5,00			0,91		

SCAVI E BONIFICHE	
FOSSO	0,060 m ²
SOVRASTRUTTURA STRADALE	
CASSONETTO	5,000 m
MANUFATTI	
SCAVO PER PIATTAFORMA	1,003 m ²
RILEVATO PER SCARPATE	0,308 m ²
SOVRASTRUTTURA FERROVIARIA	
AREA DI SCAVO	5,855 m

SEZIONE N.: 79
 QT. PROGETTO: 98,266
 DIST.PROG.: 1950,000
 DIST.PREC.: 25,000
 DIST.SUCC.: 25,000




SCALA 1:200

QT.RIF. 80,000

QUOTE TERRENO	97,56	97,59		97,99	97,99	97,99	97,78	97,77
DIST.PARZIALI TERRENO	1,22		9,10		3,94		4,46	2,28
QUOTE PROGETTO				97,82	98,27	97,87	97,87	96,27
DIST. PARZIALI PROGETTO				0,66		5,00		

SCAVI E BONIFICHE	
FOSSO	0,055 m ²
SOVRASTRUTTURA STRADALE	
CASSONETTO	5,000 m
MANUFATTI	
SCAVO PER PIATTAFORMA	1,879 m ²
RILEVATO PER SCARPATE	1,307 m ²
SOVRASTRUTTURA FERROVIARIA	
AREA DI SCAVO	5,521 m

SEZIONE N.: 80
 QT. PROGETTO: 98,366
 DIST.PROG.: 1975,000
 DIST.PREC.: 25,000
 DIST.SUCC.: 25,000



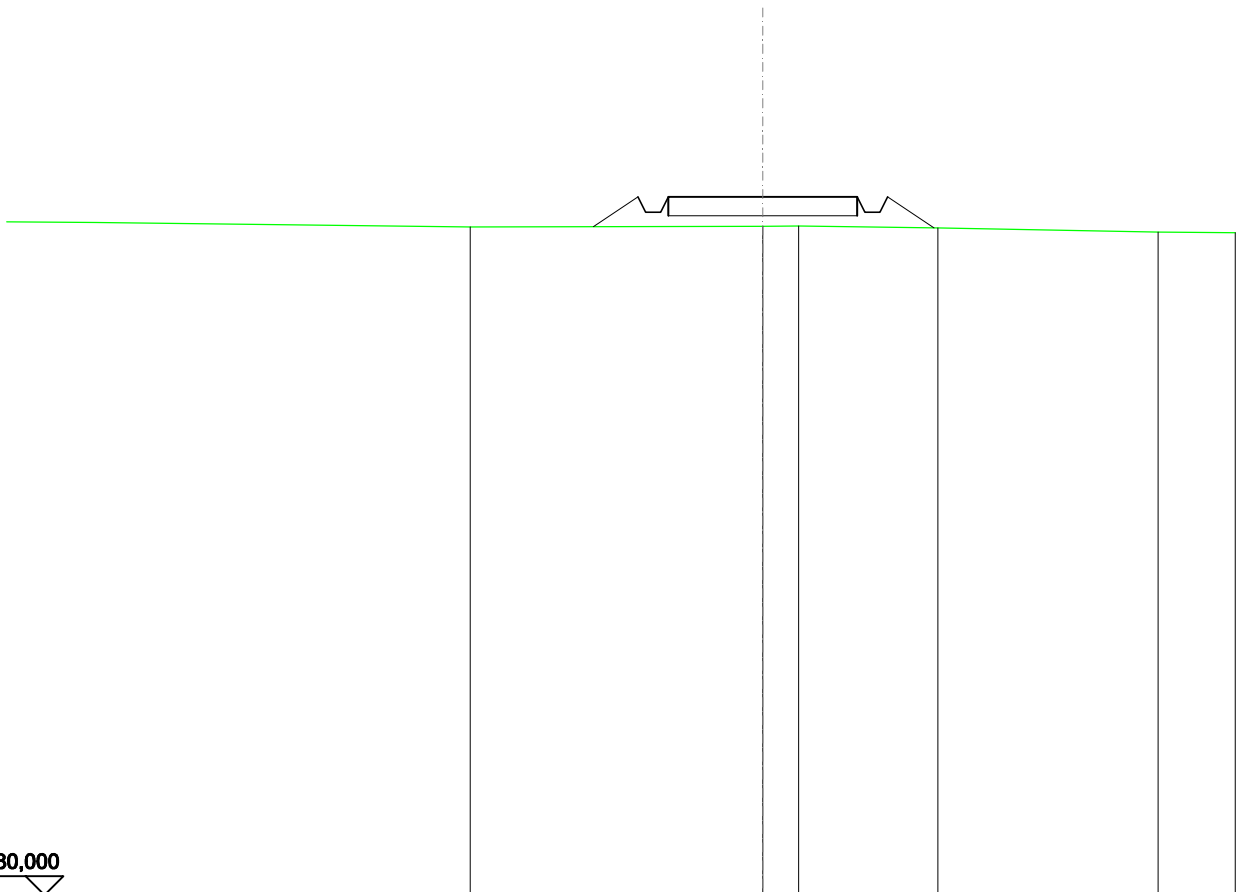
SCALA 1:200

QT.RIF. 80,000

QUOTE TERRENO	97,43	97,14	98,29	98,33 98,33	98,12	97,69	97,62
DIST.PARZIALI TERRENO	5,81	2,55	1,67	2,42	3,53	2,62	
QUOTE PROGETTO		97,19	98,37 97,97 97,97 96,37	98,37	98,37 97,97 97,97 96,37	97,96	
DIST. PARZIALI PROGETTO		1,77		5,00		0,60	

RILEVATI	
RILEVATO	1,375 m ²
SOVRASTRUTTURA STRADALE	
CASSONETTO	5,000 m
MANUFATTI	
RILEVATO PER SCARPATE	1,730 m ²

SEZIONE N.: 81
 QT. PROGETTO: 98,465
 DIST.PROG.: 2000,000
 DIST.PREC.: 25,000
 DIST.SUCC.: 25,000



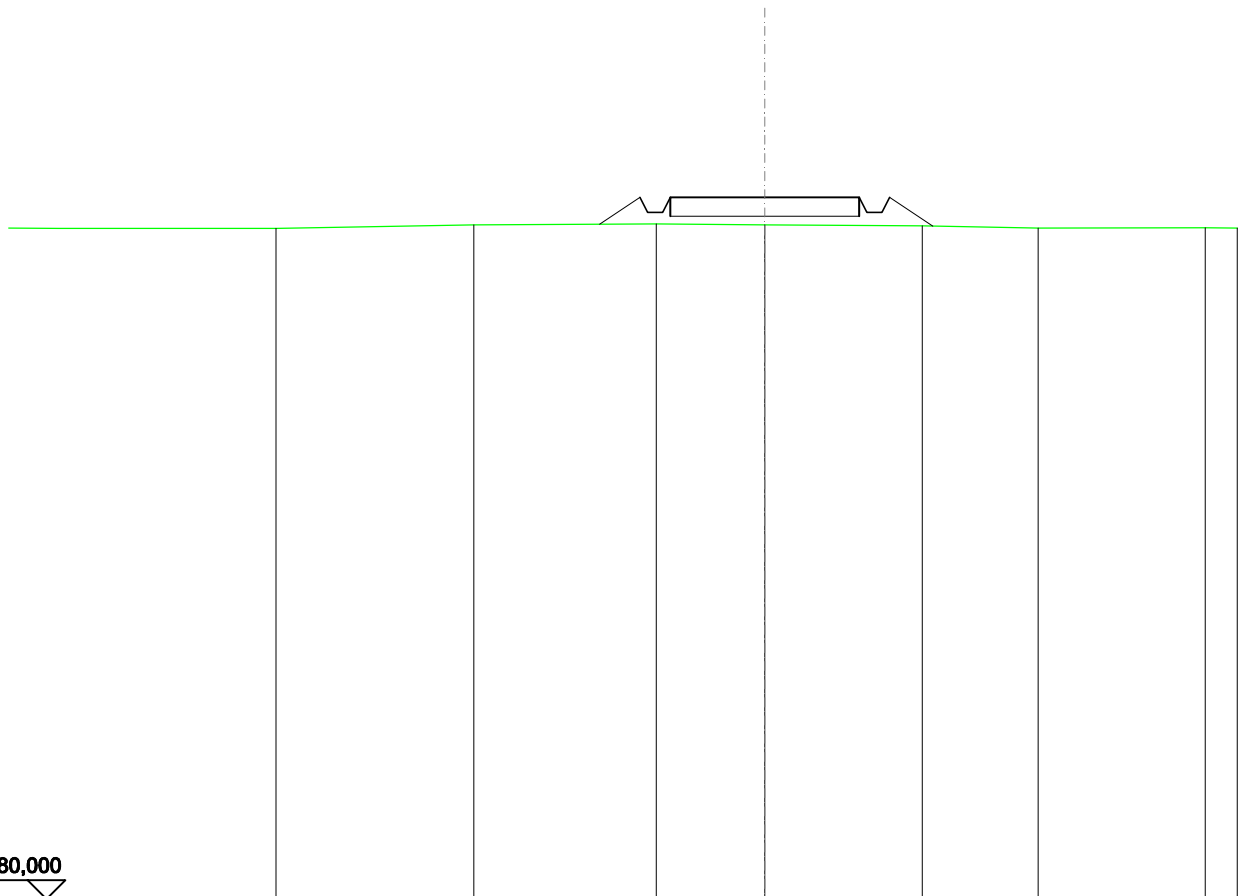
SCALA 1:200

QT.RIF. 80,000

QUOTE TERRENO	97,67	97,69	97,70	97,65	97,54
DIST.PARZIALI TERRENO	7,74	0,95	3,68	5,82	
QUOTE PROGETTO	97,68	98,47	98,07	98,47	97,65
DIST. PARZIALI PROGETTO	1,18	5,00	1,23		

RILEVATI	
RILEVATO	1,139 m ²
SOVRASTRUTTURA STRADALE	
CASSONETTO	5,000 m
MANUFATTI	
RILEVATO PER SCARPATE	1,496 m ²

SEZIONE N.: 82
 QT. PROGETTO: 98,565
 DIST.PROG.: 2025,000
 DIST.PREC.: 25,000
 DIST.SUCC.: 25,000



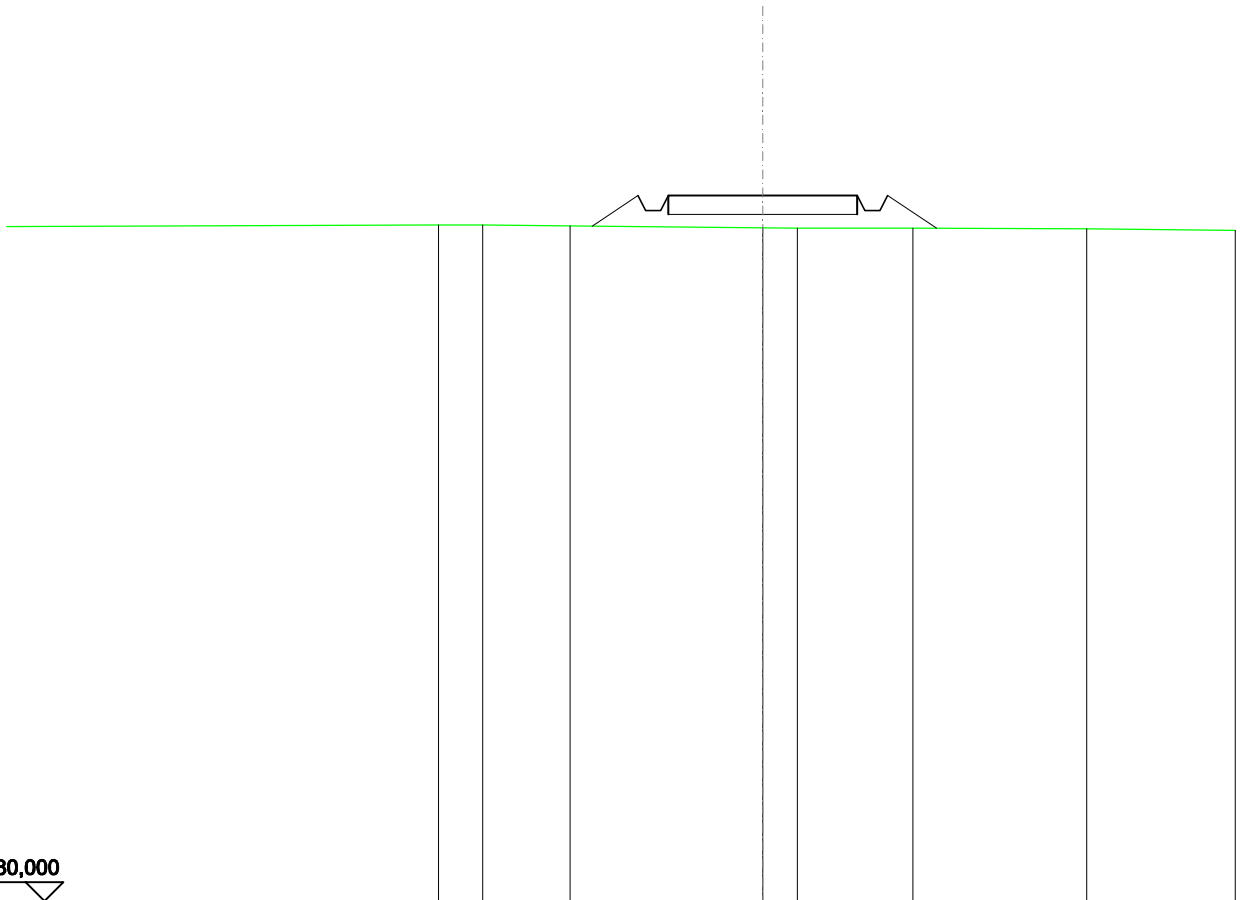
SCALA 1:200

QT.RIF. 80,000

QUOTE TERRENO	97,83	97,86	97,84	97,80	97,75	97,76
DIST.PARZIALI TERRENO	4,83	2,87	4,16	3,07	4,41	
QUOTE PROGETTO	97,85	98,57 98,17 98,17 96,57	98,57	98,57 98,17 98,17 98,57	97,80	
DIST. PARZIALI PROGETTO	1,07	5,00	1,15			

RILEVATI	
RILEVATO	1,771 m ²
SOVRASTRUTTURA STRADALE	
CASSONETTO	5,000 m
MANUFATTI	
RILEVATO PER SCARPATE	1,936 m ²

SEZIONE N.: 83
 QT. PROGETTO: 98,665
 DIST.PROG.: 2050,000
 DIST.PREC.: 25,000
 DIST.SUCC.: 25,000



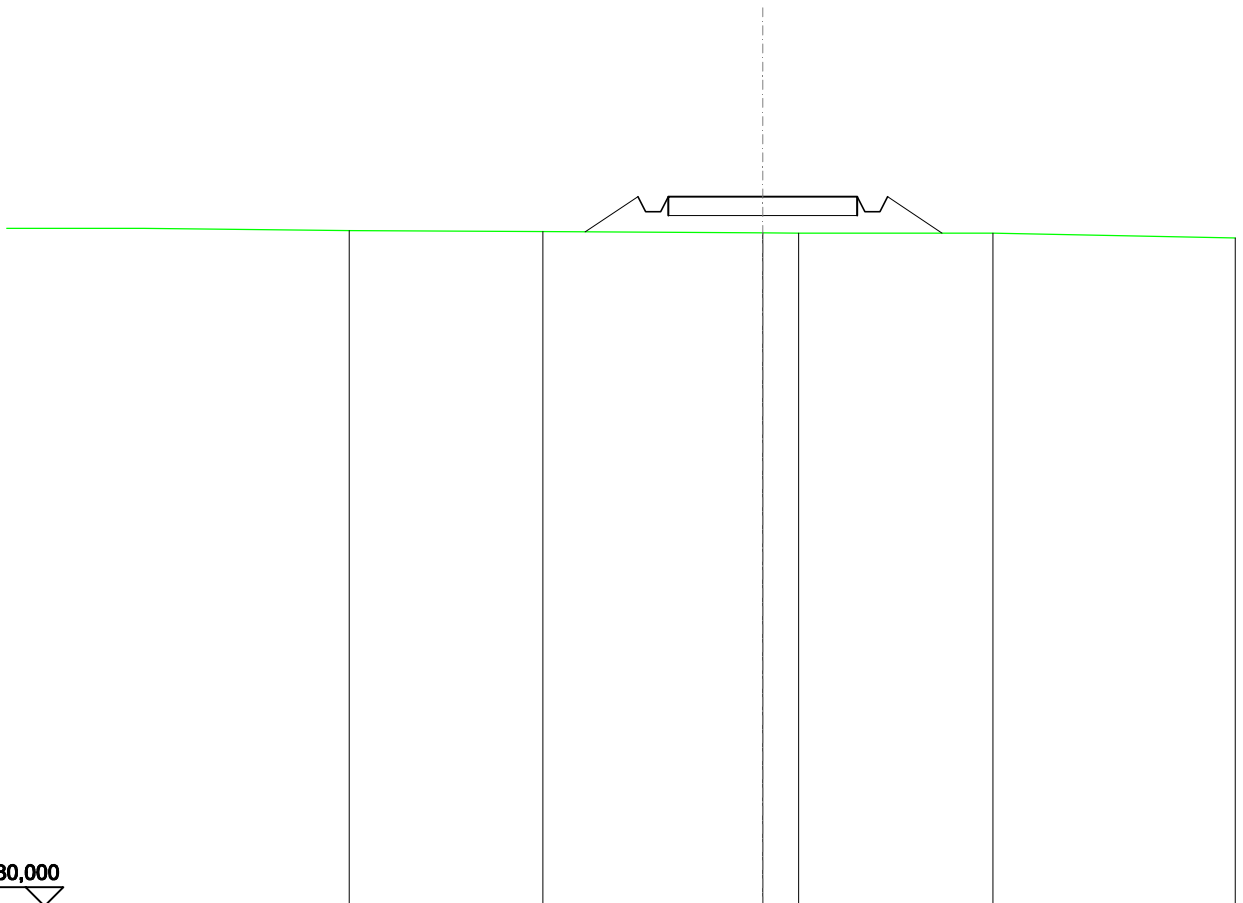
SCALA 1:200

QT.RIF. 80,000

QUOTE TERRENO	97,89	97,89	97,86	97,81	97,80	97,80	97,79
DIST.PARZIALI TERRENO	1,17	2,30	5,10	0,91	3,05	4,60	
QUOTE PROGETTO			97,85	98,66	98,66	98,26	98,66
DIST. PARZIALI PROGETTO			1,22	5,00	1,30		

RILEVATI	
RILEVATO	2,291 m ²
SOVRASTRUTTURA STRADALE	
CASSONETTO	5,000 m
MANUFATTI	
RILEVATO PER SCARPATE	2,398 m ²

SEZIONE N.: 84
 QT. PROGETTO: 98,765
 DIST.PROG.: 2075,000
 DIST.PREC.: 25,000
 DIST.SUCC.: 25,000



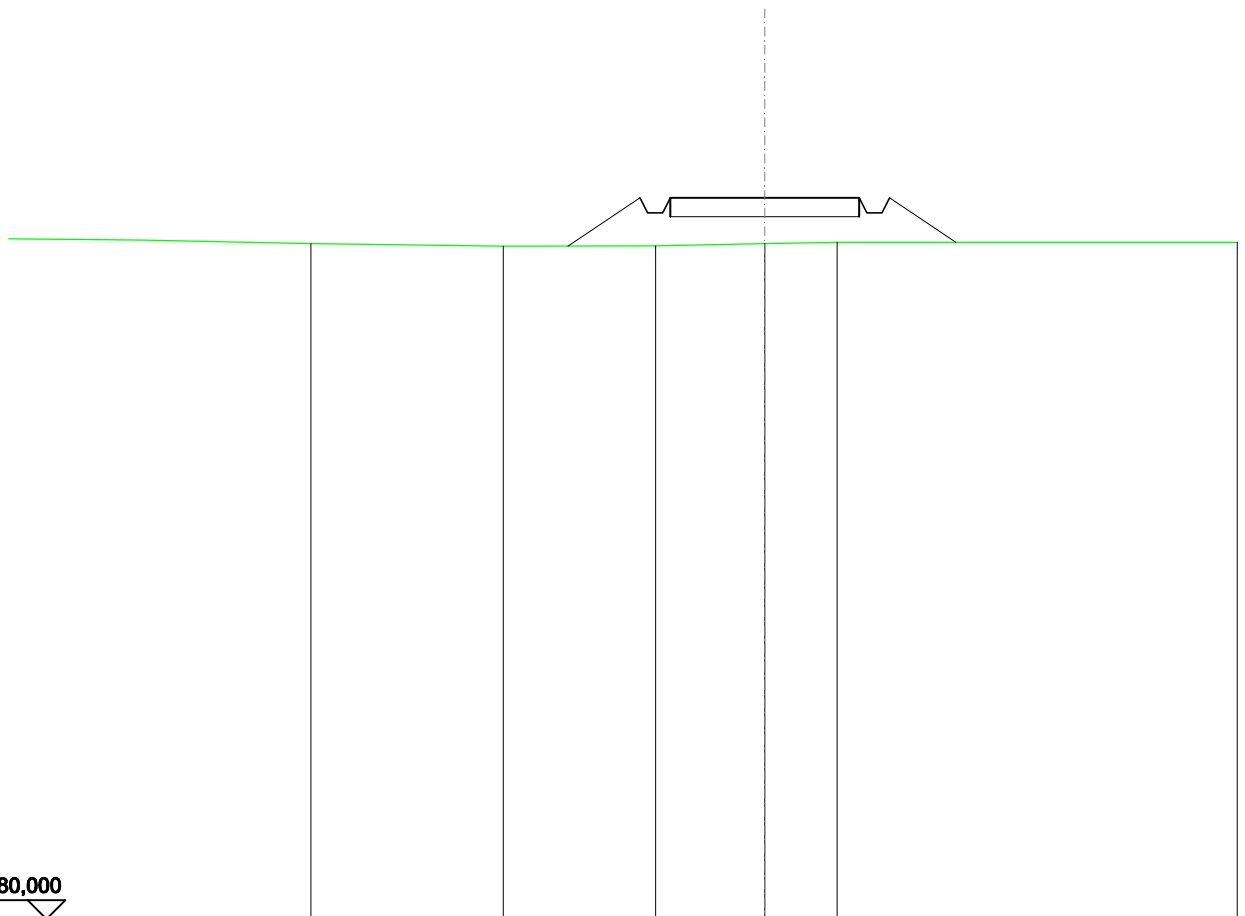
SCALA 1:200

QT.RIF. 80,000

QUOTE TERRENO	97,87	97,84	97,80	97,80	97,80
DIST.PARZIALI TERRENO	5,13	5,81	0,95	5,13	
QUOTE PROGETTO		97,83	98,76	98,76	98,76
DIST. PARZIALI PROGETTO		1,40	5,00	1,44	

RILEVATI	
RILEVATO	3,557 m ²
SOVRASTRUTTURA STRADALE	
CASSONETTO	5,000 m
MANUFATTI	
RILEVATO PER SCARPATE	3,714 m ²

SEZIONE N.: 85
 QT. PROGETTO: 99,077
 DIST.PROG.: 2100,000
 DIST.PREC.: 25,000
 DIST.SUCC.: 25,000



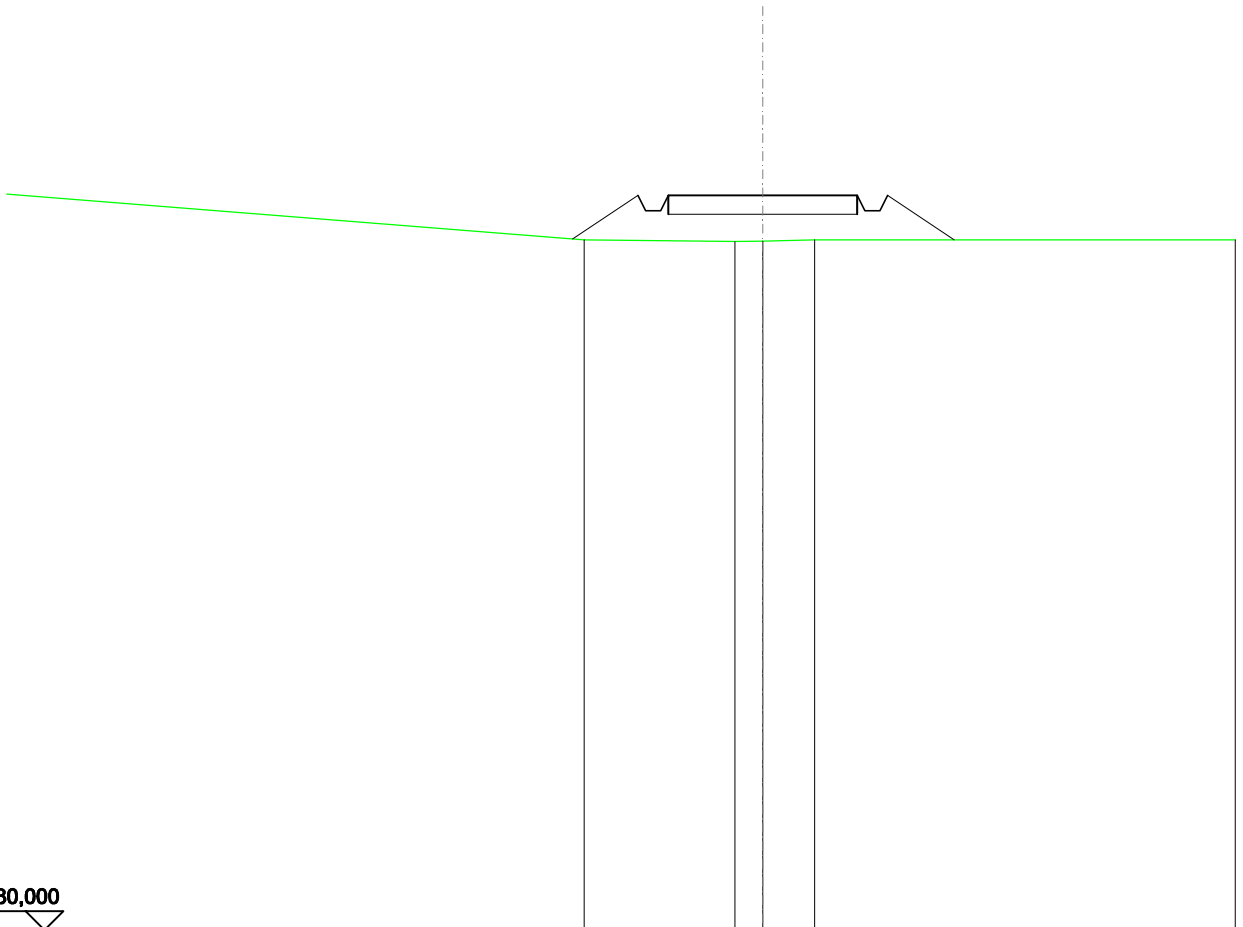
SCALA 1:200

QT.RIF. 80,000

QUOTE TERRENO	97,80	97,81	97,87	97,91	
DIST.PARZIALI TERRENO	4,03	2,89	1,91		
QUOTE PROGETTO	97,80	99,08 98,68 98,68 99,08	99,08	99,08 98,68 98,68 99,08	97,90
DIST. PARZIALI PROGETTO	1,91		5,00	1,76	

RILEVATI	
RILEVATO	3,485 m ²
SOVRASTRUTTURA STRADALE	
CASSONETTO	5,000 m
MANUFATTI	
RILEVATO PER SCARPATE	3,498 m ²

SEZIONE N.: 86
 QT. PROGETTO: 99,431
 DIST.PROG.: 2125,000
 DIST.PREC.: 25,000
 DIST.SUCC.: 25,000



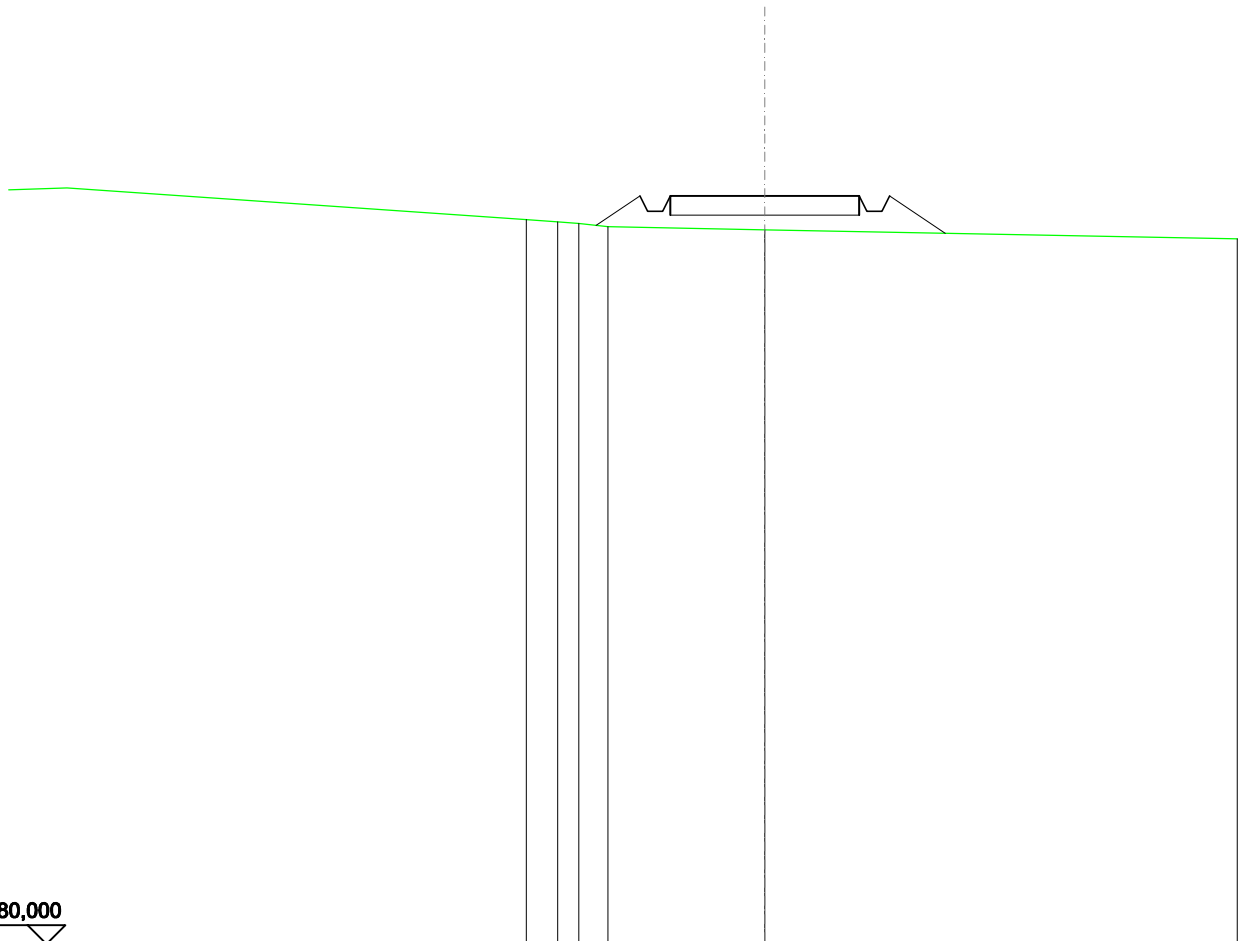
SCALA 1:200

QT.RIF. 80,000

QUOTE TERRENO	98,26	98,21	98,23	98,26					
DIST.PARZIALI TERRENO		3,99	0,73	1,37					
QUOTE PROGETTO	98,28	99,43	99,03	99,43	99,43	99,03	99,03	99,43	98,26
DIST. PARZIALI PROGETTO		1,73			5,00			1,76	

RILEVATI	
RILEVATO	1,964 m ²
SOVRASTRUTTURA STRADALE	
CASSONETTO	5,000 m
MANUFATTI	
RILEVATO PER SCARPATE	2,150 m ²

SEZIONE N.: 87
 QT. PROGETTO: 99,786
 DIST.PROG.: 2150,000
 DIST.PREC.: 25,000
 DIST.SUCC.: 25,000



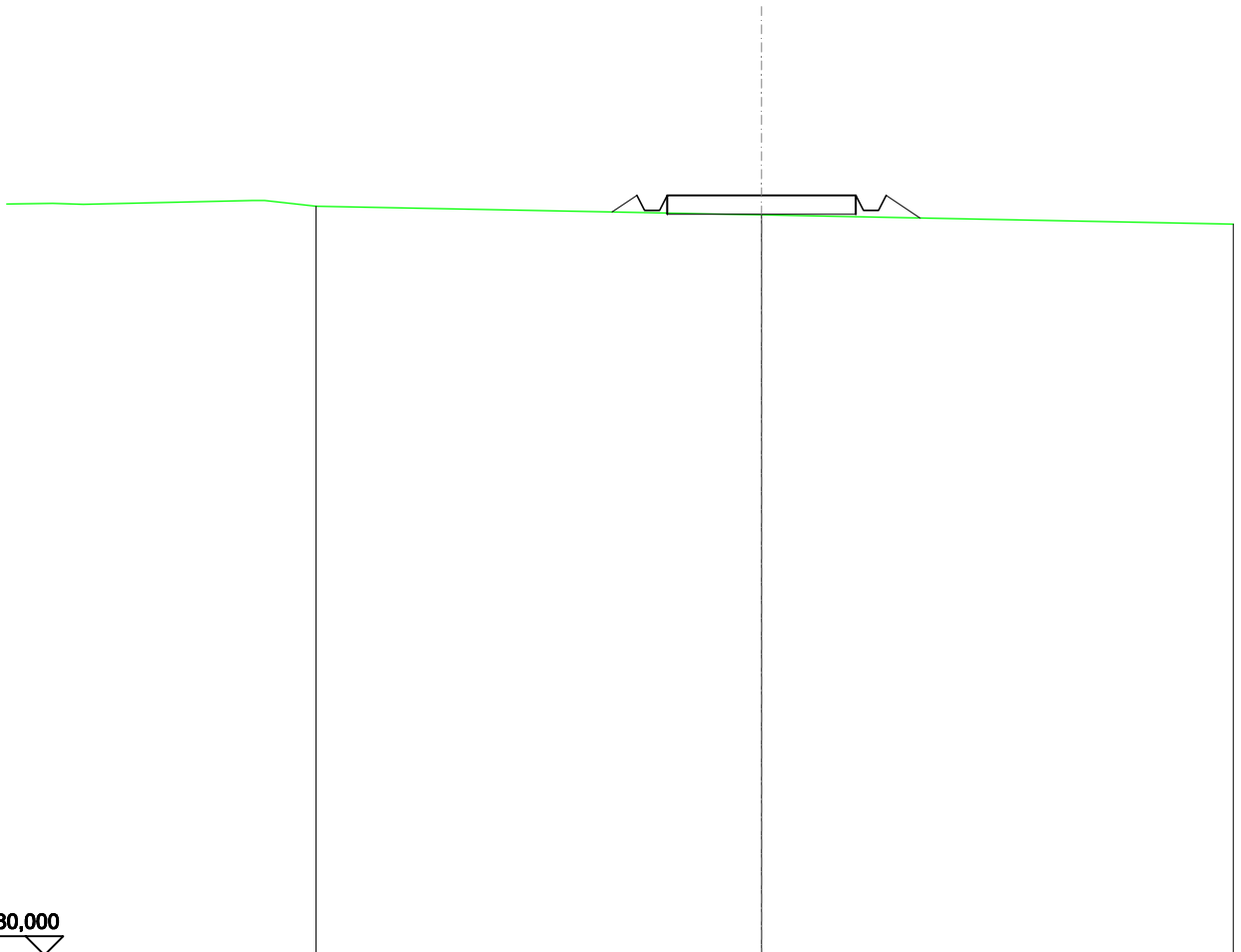
SCALA 1:200

QT.RIF. 80,000

QUOTE TERRENO	99,17	99,11	99,06	98,97	98,89					
DIST.PARZIALI TERRENO	0,83	0,56	0,77	4,15						
QUOTE PROGETTO	99,01	99,79	99,39	99,39	99,79	98,79	99,39	99,39	98,79	98,80
DIST. PARZIALI PROGETTO		1,17			5,00			1,48		

RILEVATI	
RILEVATO	0,118 m ²
SOVRASTRUTTURA STRADALE	
CASSONETTO	5,000 m
MANUFATTI	
SCAVO PER PIATTAFORMA	0,022 m ²
RILEVATO PER SCARPATE	0,764 m ²
SOVRASTRUTTURA FERROVIARIA	
AREA DI SCAVO	1,502 m

SEZIONE N.: 88
 QT. PROGETTO: 100,140
 DIST.PROG.: 2175,000
 DIST.PREC.: 25,000
 DIST.SUCC.: 25,000



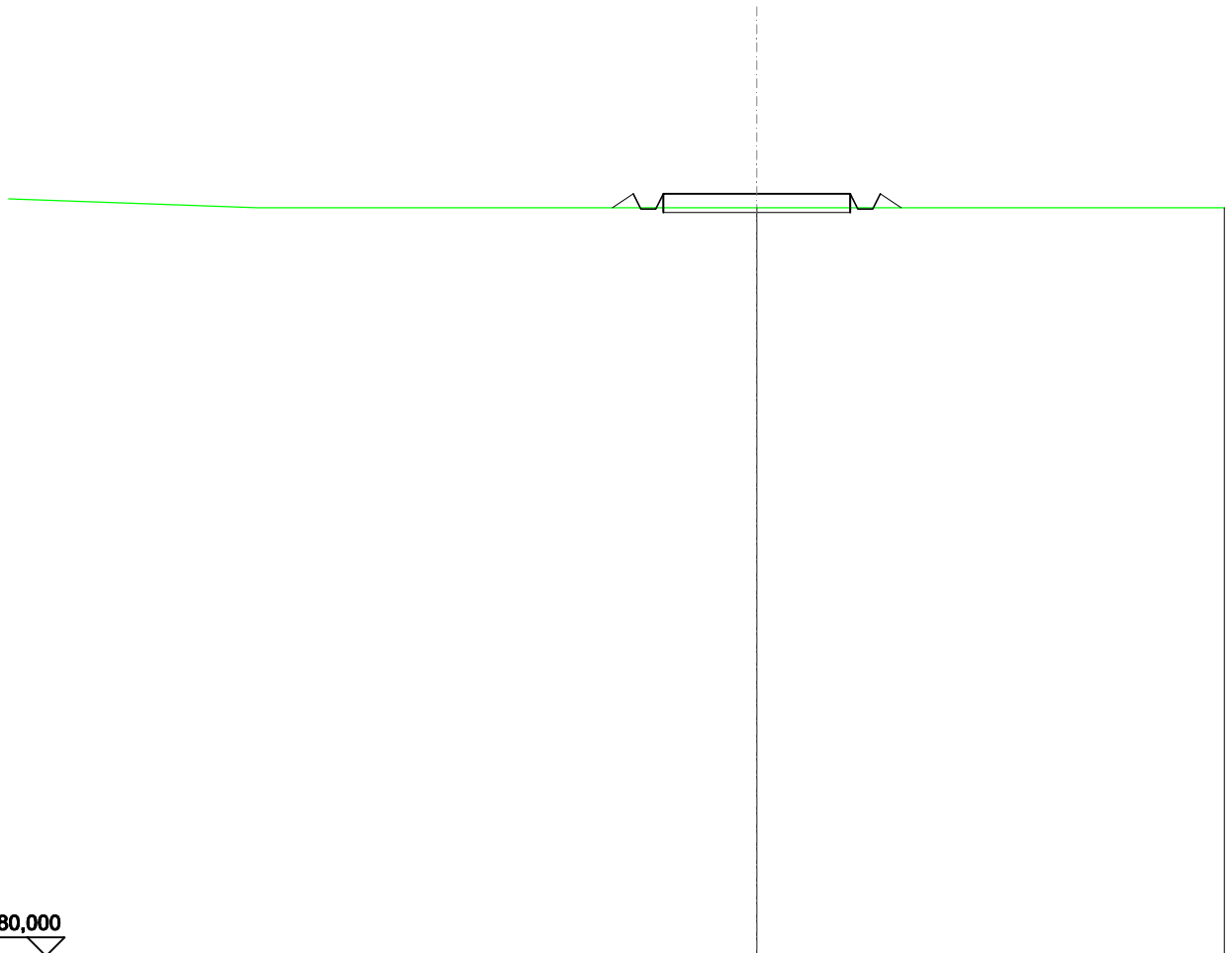
SCALA 1:200

QT.RIF. 80,000

QUOTE TERRENO	99,85	99,62
DIST.PARZIALI TERRENO	11,80	
QUOTE PROGETTO	99,70 100,14 99,74 99,74 100,14	100,14 100,14 99,74 99,74 100,14 99,54
DIST. PARZIALI PROGETTO	0,66 0,90	5,00

SCAVI E BONIFICHE	
FOSSO	0,024 m ²
SOVRASTRUTTURA STRADALE	
CASSONETTO	5,000 m
MANUFATTI	
SCAVO PER PIATTAFORMA	0,642 m ²
RILEVATO PER SCARPATE	0,345 m ²
SOVRASTRUTTURA FERROVIARIA	
AREA DI SCAVO	5,857 m

SEZIONE N.: 90
 QT. PROGETTO: 100,372
 DIST.PROG.: 2225,000
 DIST.PREC.: 25,000
 DIST.SUCC.: 25,000



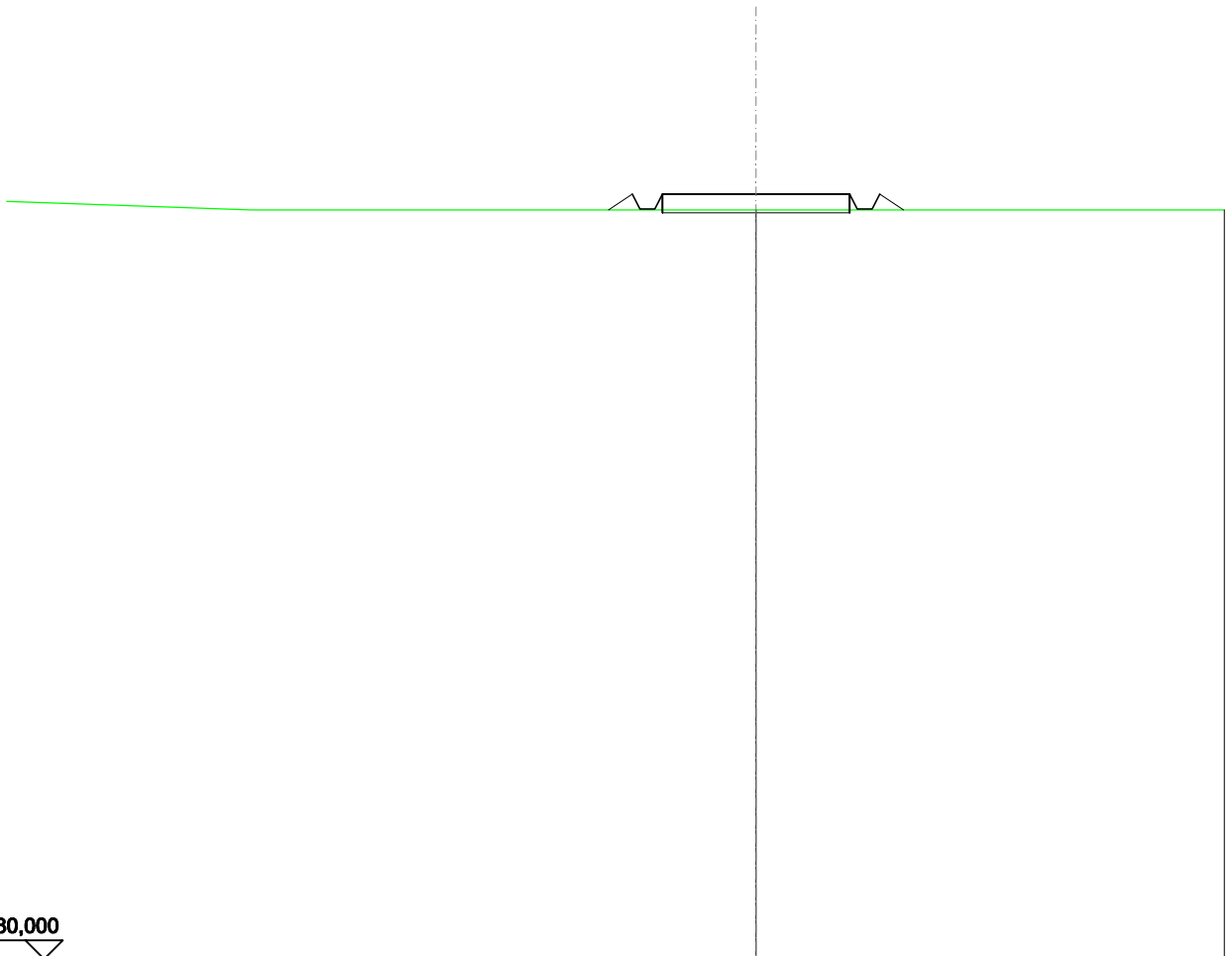
SCALA 1:200

QT.RIF. 80,000

QUOTE TERRENO	100,00	
DIST.PARZIALI TERRENO		
QUOTE PROGETTO	100,00 100,37 99,97 99,97 100,37	100,37 100,37 99,97 99,97 100,37 100,00
DIST. PARZIALI PROGETTO	0,56 0,56 0,56 0,56 0,56	5,00

SOVRASTRUTTURA STRADALE	
CASSONETTO	5,000 m
MANUFATTI	
SCAVO PER PIATTAFORMA	0,386 m ²
RILEVATO PER SCARPATE	0,465 m ²
SOVRASTRUTTURA FERROVIARIA	
AREA DI SCAVO	5,000 m

SEZIONE N.: 91
 QT. PROGETTO: 100,423
 DIST.PROG.: 2250,000
 DIST.PREC.: 25,000
 DIST.SUCC.: 25,000



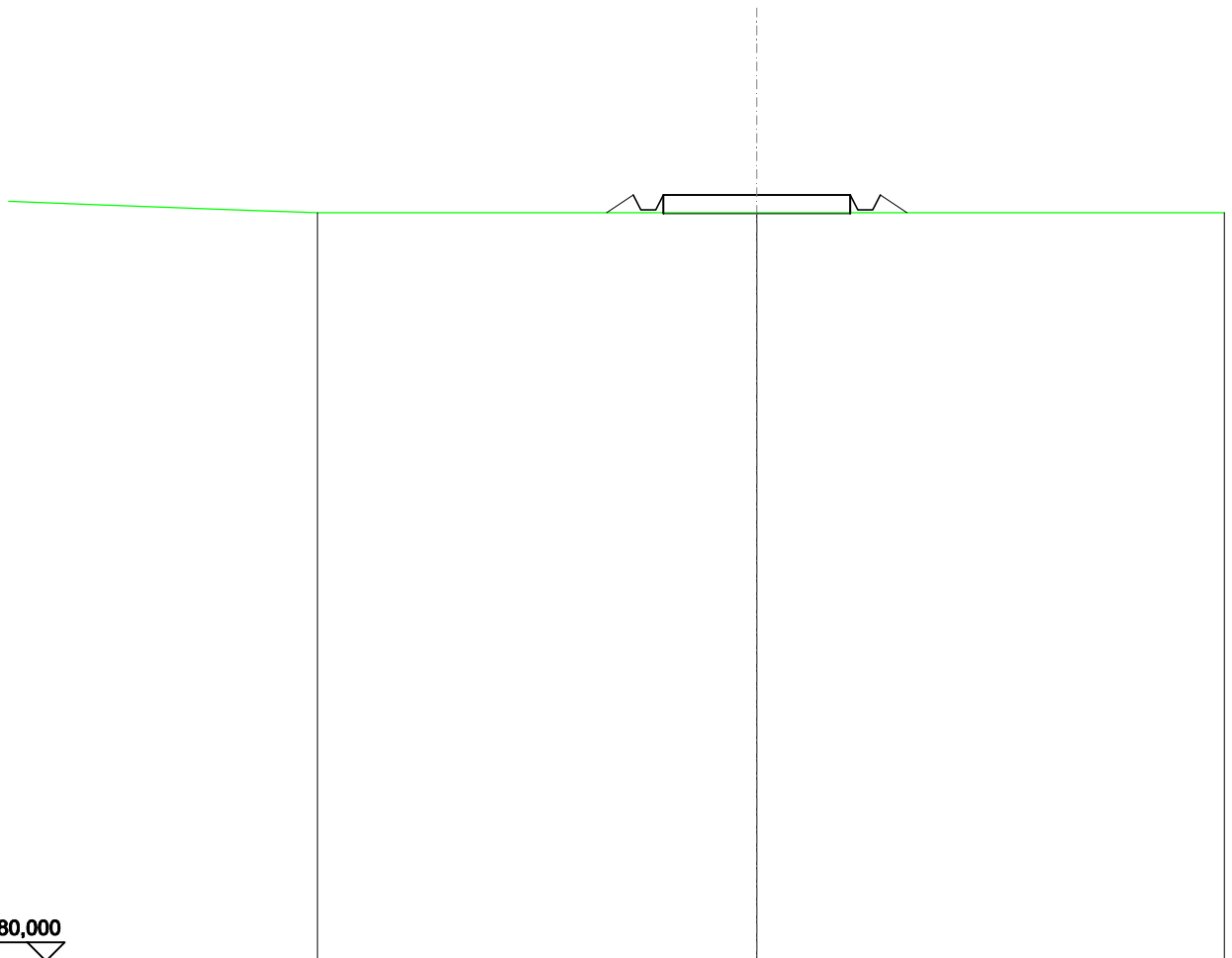
SCALA 1:200

QT.RIF. 80,000

QUOTE TERRENO			100,00		
DIST.PARZIALI TERRENO					
QUOTE PROGETTO	100,00	100,42	100,02	100,42	100,00
DIST. PARZIALI PROGETTO	0,63	0,63	0,63	5,00	0,63

SOVRASTRUTTURA STRADALE	
CASSONETTO	5,000 m
MANUFATTI	
SCAVO PER PIATTAFORMA	0,129 m ²
RILEVATO PER SCARPATE	0,616 m ²
SOVRASTRUTTURA FERROVIARIA	
AREA DI SCAVO	5,000 m

SEZIONE N.: 92
 QT. PROGETTO: 100,474
 DIST.PROG.: 2275,000
 DIST.PREC.: 25,000
 DIST.SUCC.: 25,000



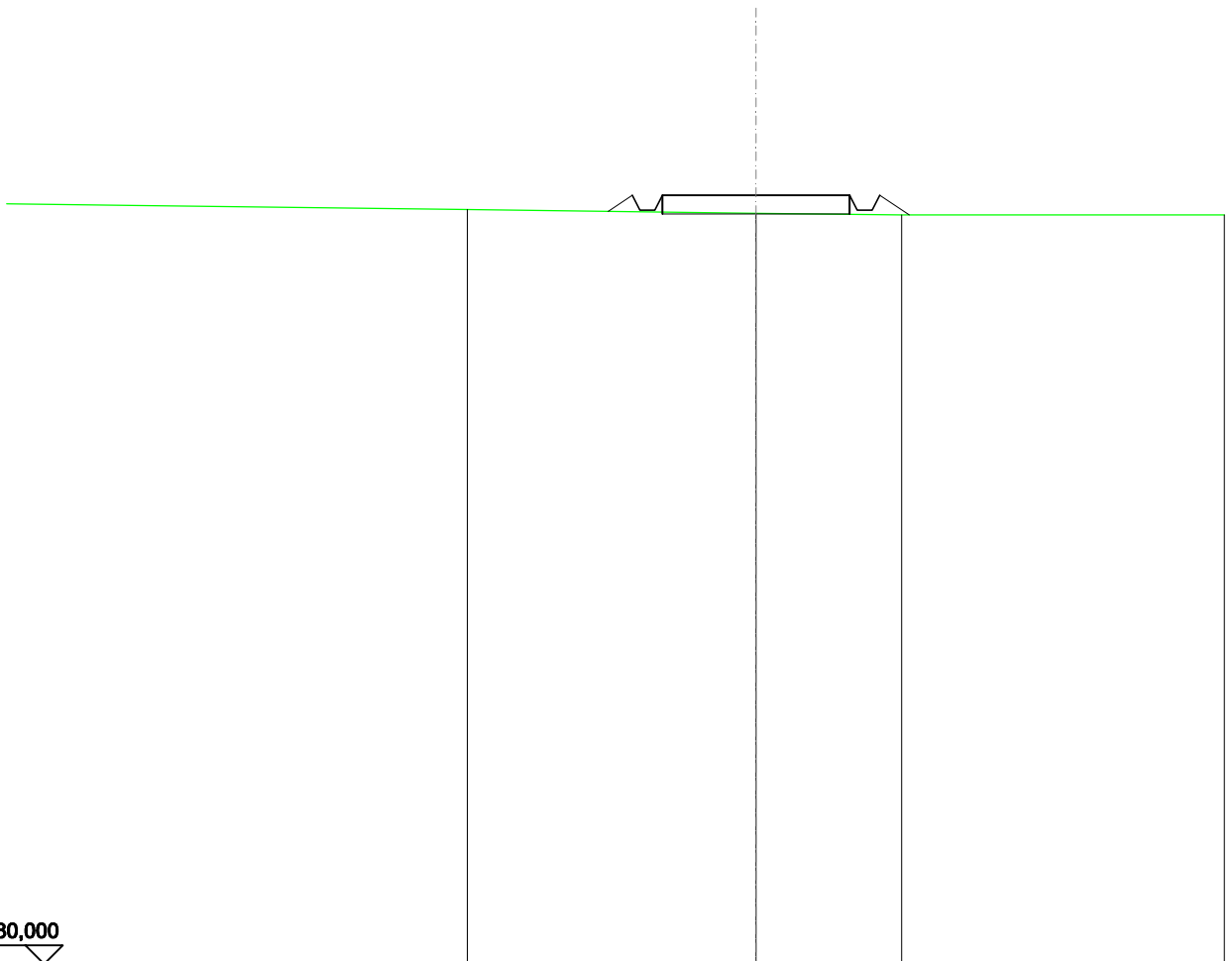
SCALA 1:200

QT.RIF. 80,000

QUOTE TERRENO	100,00							100,00						
DIST.PARZIALI TERRENO								11,74						
QUOTE PROGETTO				100,00		100,47		100,47		100,07		100,47		100,00
DIST. PARZIALI PROGETTO				0,71				5,00				0,71		

RILEVATI	
RILEVATO	0,003 m ²
SOVRASTRUTTURA STRADALE	
CASSONETTO	5,000 m
MANUFATTI	
SCAVO PER PIATTAFORMA	0,116 m ²
RILEVATO PER SCARPATE	0,629 m ²
SOVRASTRUTTURA FERROVIARIA	
AREA DI SCAVO	4,324 m

SEZIONE N.: 93
 QT. PROGETTO: 100,525
 DIST.PROG.: 2300,000
 DIST.PREC.: 25,000
 DIST.SUCC.: 25,000



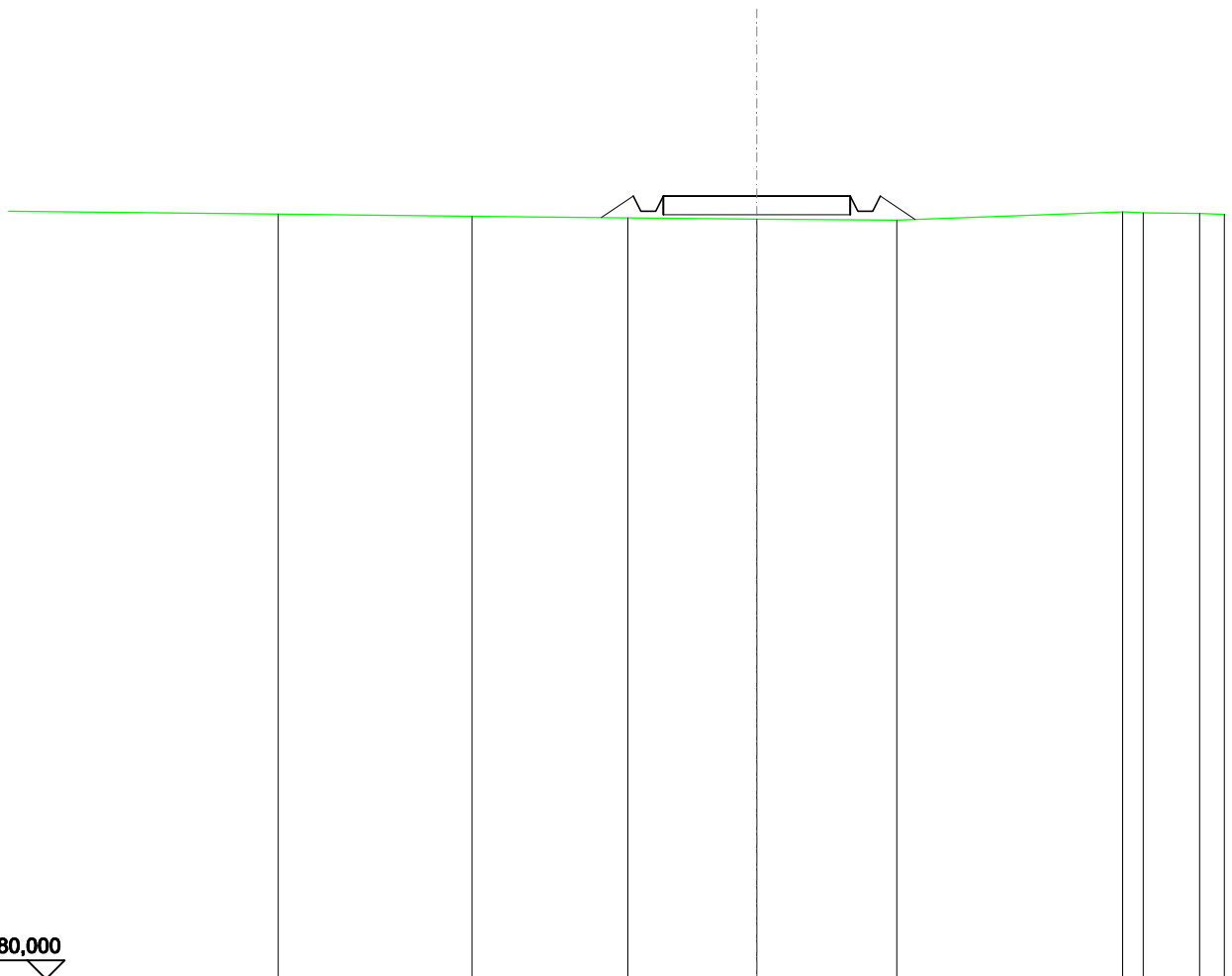
SCALA 1:200

QT.RIF. 80,000

QUOTE TERRENO	100,14	100,05	100,00
DIST.PARZIALI TERRENO	7,71	3,88	
QUOTE PROGETTO	100,10 100,53 100,13 100,13 100,53	100,53	100,53 100,13 100,13 100,53 100,00
DIST. PARZIALI PROGETTO	0,64	5,00	0,79

RILEVATI	
RILEVATO	0,551 m ²
SOVRASTRUTTURA STRADALE	
CASSONETTO	5,000 m
MANUFATTI	
RILEVATO PER SCARPATE	1,046 m ²

SEZIONE N.: 94
 QT. PROGETTO: 100,921
 DIST.PROG.: 2325,000
 DIST.PREC.: 25,000
 DIST.SUCC.: 25,000



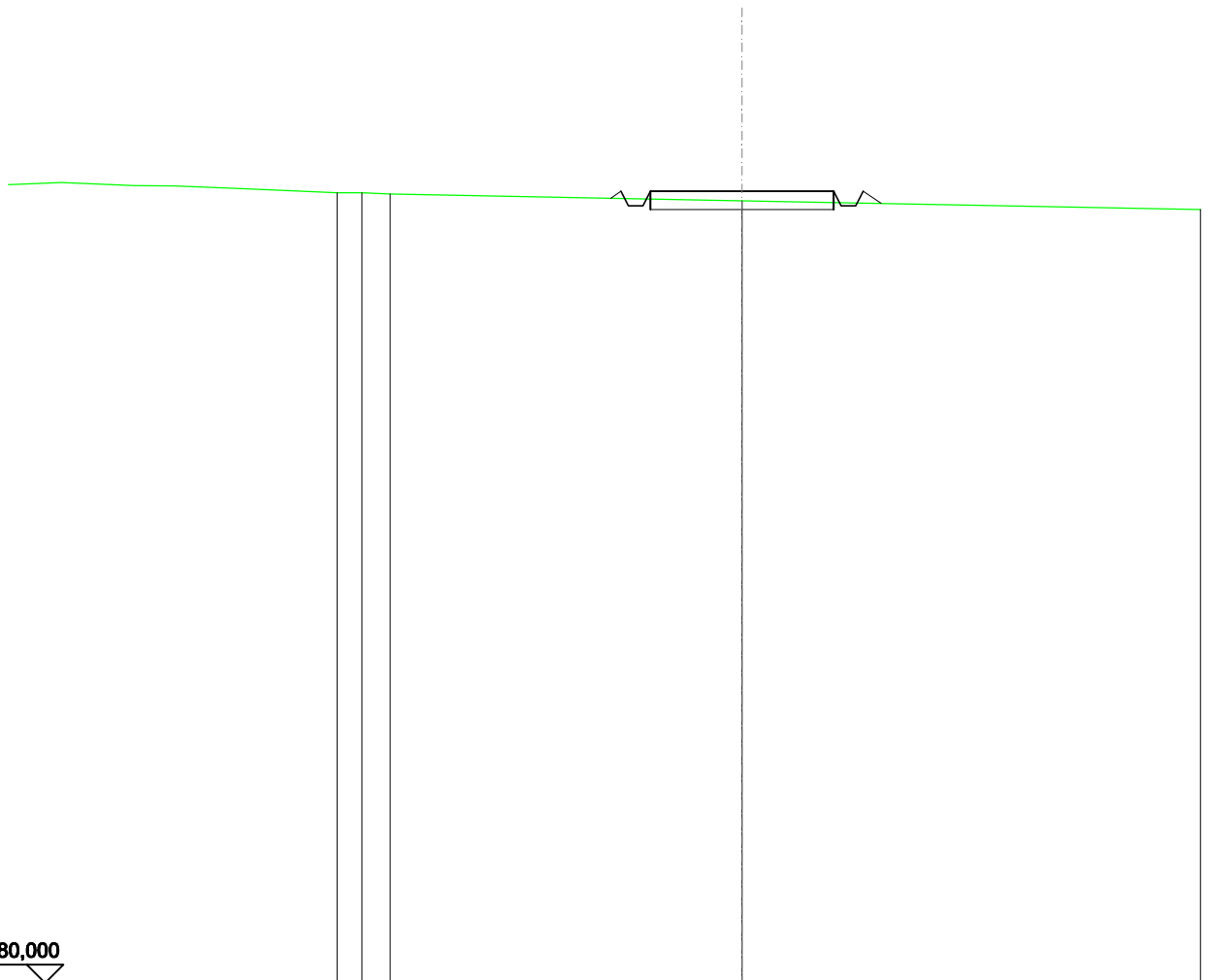
SCALA 1:200

QT.RIF. 80,000

QUOTE TERRENO	100,38	100,34	100,31	100,28	100,50	100,48	100,46
DIST.PARZIALI TERRENO	4,16	3,45	3,74	6,04	0,54	1,51	
QUOTE PROGETTO		100,35 100,92 100,52 100,52 100,92	100,92	100,92 100,52 100,52 100,92 100,30			
DIST. PARZIALI PROGETTO		0,86	5,00	0,83			

SCAVI E BONIFICHE	
FOSSO	0,137 m ²
SOVRASTRUTTURA STRADALE	
CASSONETTO	5,000 m
MANUFATTI	
SCAVO PER PIATTAFORMA	1,211 m ²
RILEVATO PER SCARPATE	0,177 m ²
SOVRASTRUTTURA FERROVIARIA	
AREA DI SCAVO	6,084 m

SEZIONE N.: 95
 QT. PROGETTO: 101,583
 DIST.PROG.: 2350,000
 DIST.PREC.: 25,000
 DIST.SUCC.: 25,000




SCALA 1:200

QT.RIF. 80,000

QUOTE TERRENO	101,54 101,54 101,51	101,32
DIST.PARZIALI TERRENO	0,88 0,77	9,59
QUOTE PROGETTO	101,39 101,58 101,18 101,18 101,58	101,58 101,58 101,18 101,58 101,25
DIST. PARZIALI PROGETTO		5,00 0,49

SCAVI E BONIFICHE	
FOSSO	0,132 m ²
SOVRASTRUTTURA STRADALE	
CASSONETTO	5,000 m
MANUFATTI	
SCAVO PER PIATTAFORMA	1,186 m ²
RILEVATO PER SCARPATE	0,183 m ²
SOVRASTRUTTURA FERROVIARIA	
AREA DI SCAVO	6,074 m

SEZIONE N.: 96
 QT. PROGETTO: 102,244
 DIST.PROG.: 2375,000
 DIST.PREC.: 25,000
 DIST.SUCC.: 25,000




SCALA 1:200

QT.RIF. 80,000

QUOTE TERRENO		101,98	
DIST.PARZIALI TERRENO			
QUOTE PROGETTO	102,05 102,24 101,84 101,84 102,24	102,24	102,24 101,84 101,84 102,24 101,91
DIST. PARZIALI PROGETTO		5,00	0,50

SCAVI E BONIFICHE	
FOSSO	0,126 m ²
SOVRASTRUTTURA STRADALE	
CASSONETTO	5,000 m
MANUFATTI	
SCAVO PER PIATTAFORMA	1,161 m ²
RILEVATO PER SCARPATE	0,190 m ²
SOVRASTRUTTURA FERROVIARIA	
AREA DI SCAVO	6,065 m

SEZIONE N.: 97
 QT. PROGETTO: 102,905
 DIST.PROG.: 2400,000
 DIST.PREC.: 25,000
 DIST.SUCC.: 25,000



SCALA 1:200

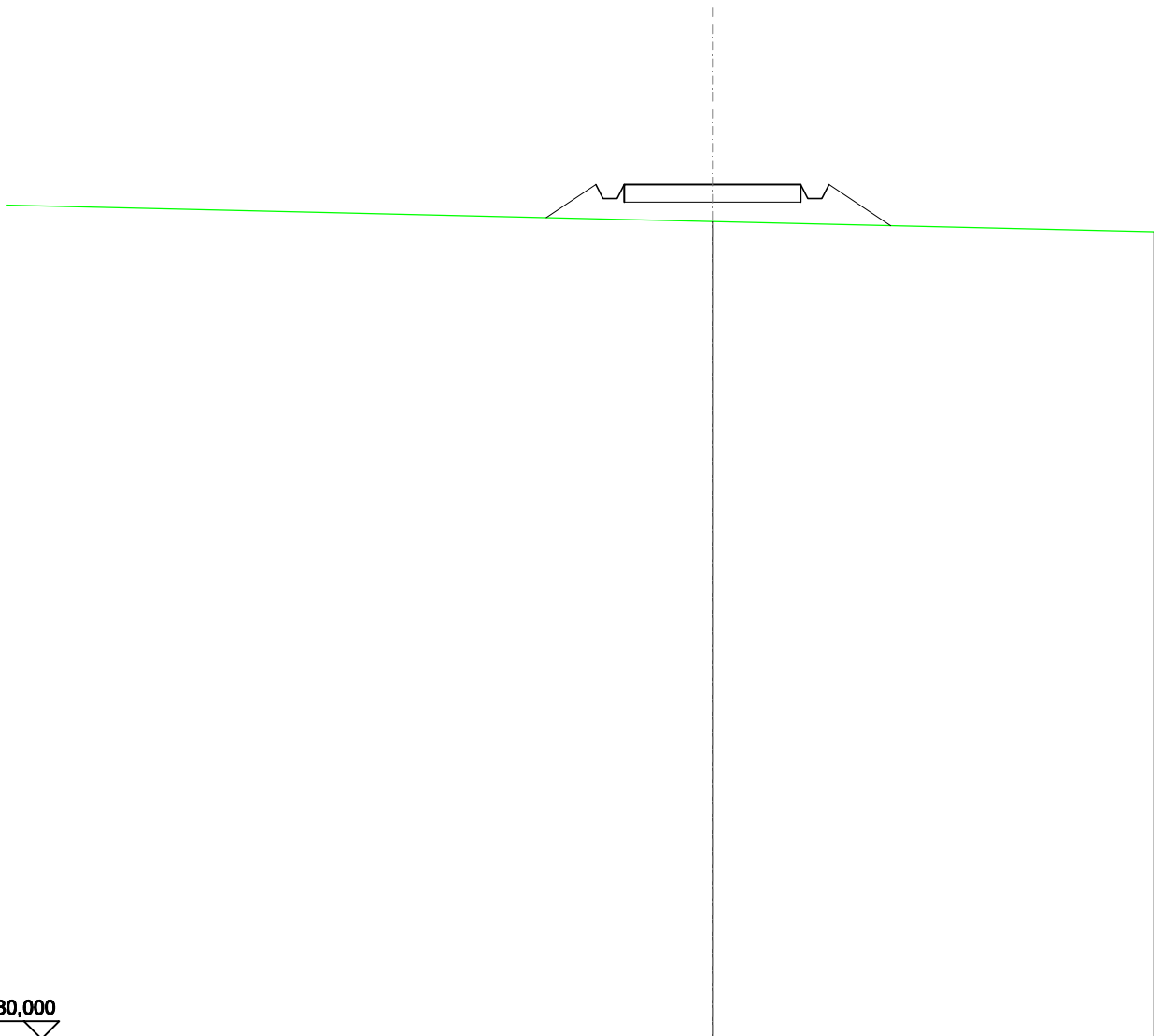
QT.RIF. 80,000

QUOTE TERRENO									102,64
DIST.PARZIALI TERRENO									
QUOTE PROGETTO									
DIST. PARZIALI PROGETTO									

102,71
 102,91
 102,51
 102,51
 102,91
 102,91
 102,51
 102,51
 102,57
 5,00
 0,51

RILEVATI	
RILEVATO	2,730 m ²
SOVRASTRUTTURA STRADALE	
CASSONETTO	5,000 m
MANUFATTI	
RILEVATO PER SCARPATE	2,853 m ²

SEZIONE N.: 99
 QT. PROGETTO: 104,191
 DIST.PROG.: 2450,000
 DIST.PREC.: 25,000
 DIST.SUCC.: 25,000



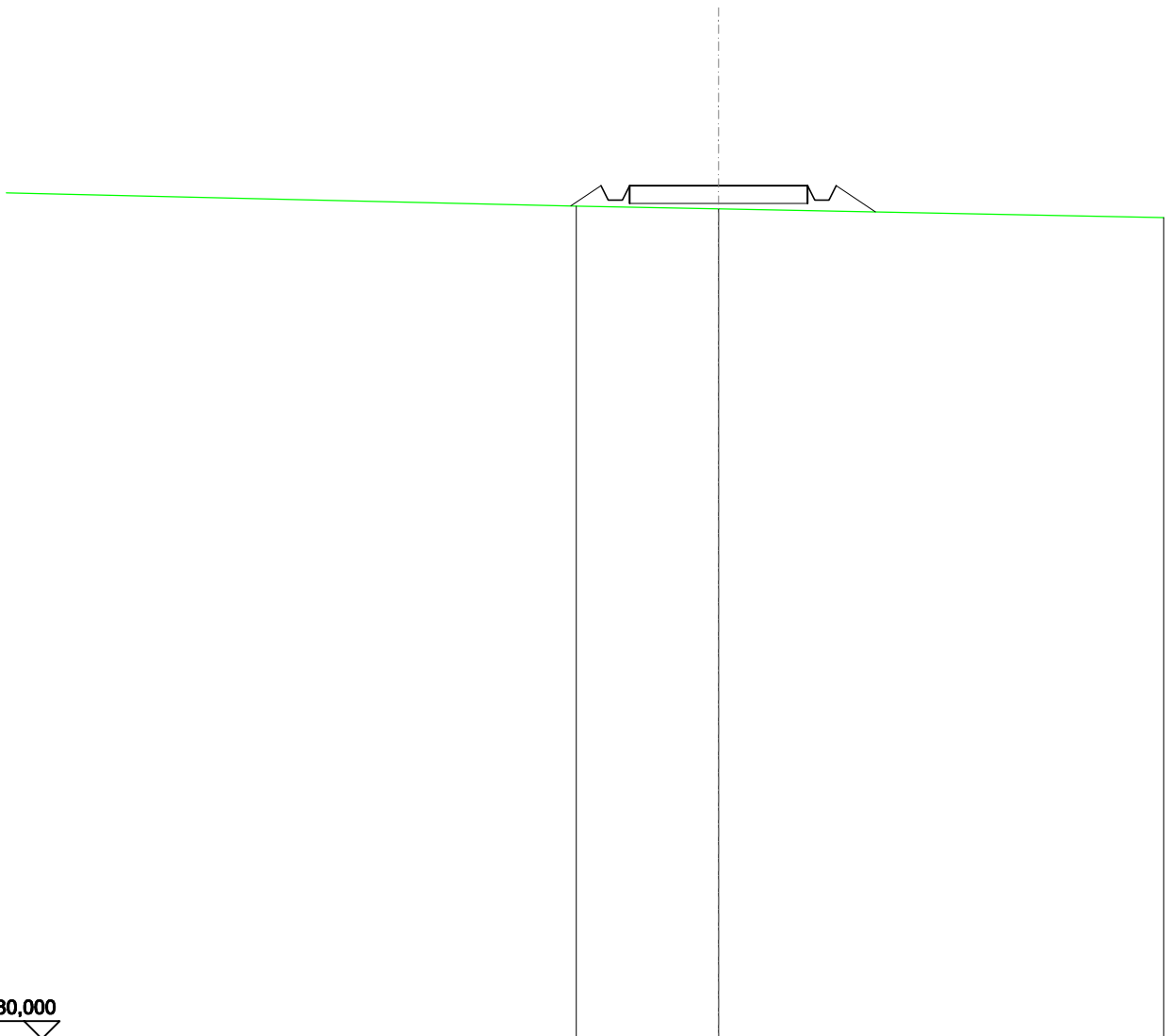
SCALA 1:200

QT.RIF. 80,000

QUOTE TERRENO	103,15									
DIST.PARZIALI TERRENO										
QUOTE PROGETTO	103,25	104,19	103,79	103,79	104,19	104,19	103,79	103,79	104,19	103,03
DIST. PARZIALI PROGETTO	1,41				5,00			1,74		

RILEVATI	
RILEVATO	0,735 m ²
SOVRASTRUTTURA STRADALE	
CASSONETTO	5,000 m
MANUFATTI	
RILEVATO PER SCARPATE	1,197 m ²

SEZIONE N.: 100
 QT. PROGETTO: 103,960
 DIST.PROG.: 2475,000
 DIST.PREC.: 25,000
 DIST.SUCC.: 25,000



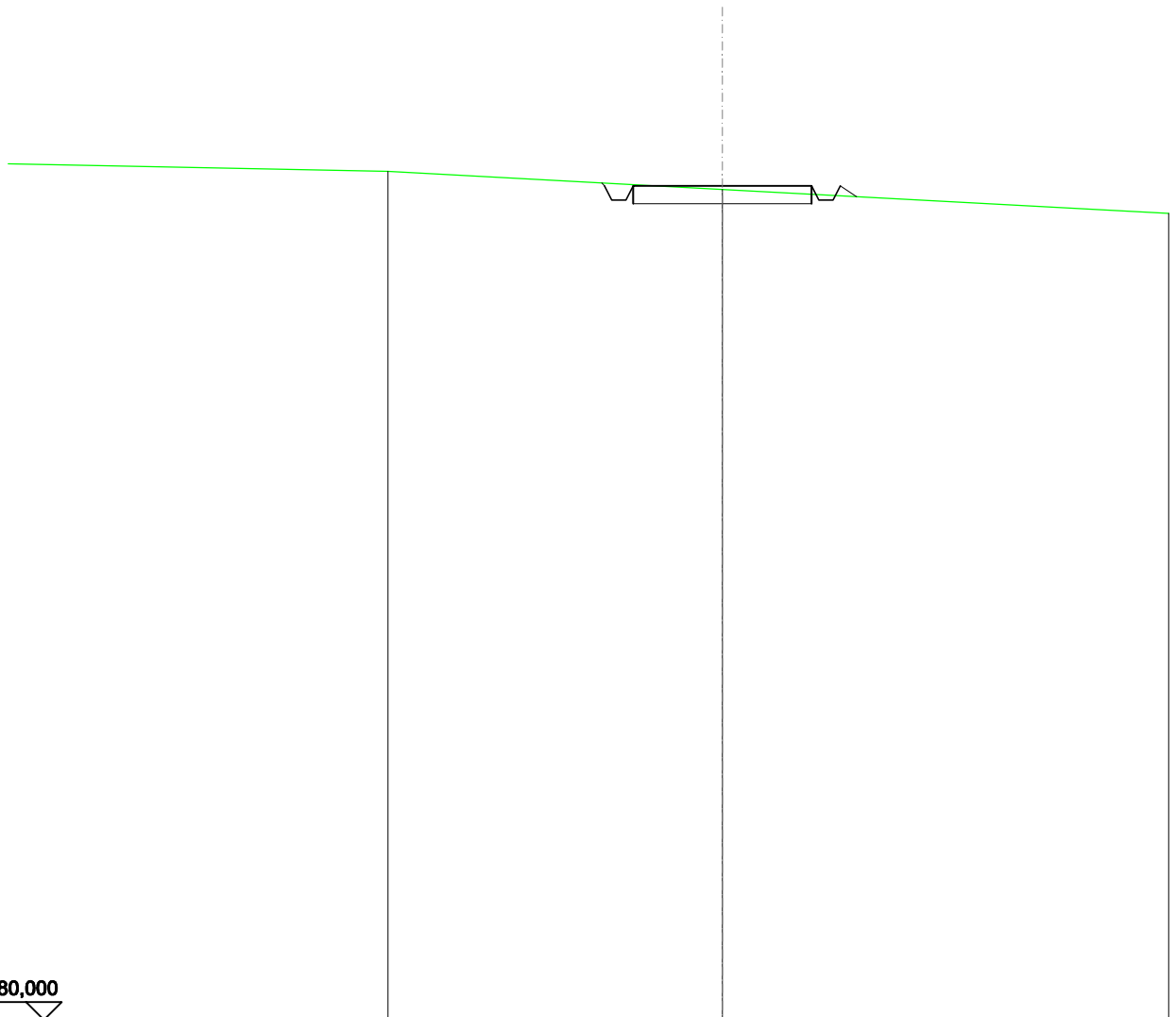
SCALA 1:200

QT.RIF. 80,000

QUOTE TERRENO	103,39	103,31
DIST.PARZIALI TERRENO	4,00	
QUOTE PROGETTO	103,39 103,96 103,56 103,56 103,96	103,96 103,56 103,56 103,96 103,23
DIST. PARZIALI PROGETTO	0,85	5,00 1,10

SCAVI E BONIFICHE	
FOSSO	0,350 m ²
SOVRASTRUTTURA STRADALE	
CASSONETTO	5,000 m
MANUFATTI	
SCAVO PER PIATTAFORMA	1,988 m ²
SCAVO PER PARETI TRINCEA	0,003 m ²
RILEVATO PER SCARPATE	0,097 m ²
SOVRASTRUTTURA FERROVIARIA	
AREA DI SCAVO	6,422 m

SEZIONE N.: 101
 QT. PROGETTO: 103,364
 DIST.PROG.: 2500,000
 DIST.PREC.: 25,000
 DIST.SUCC.: 25,000



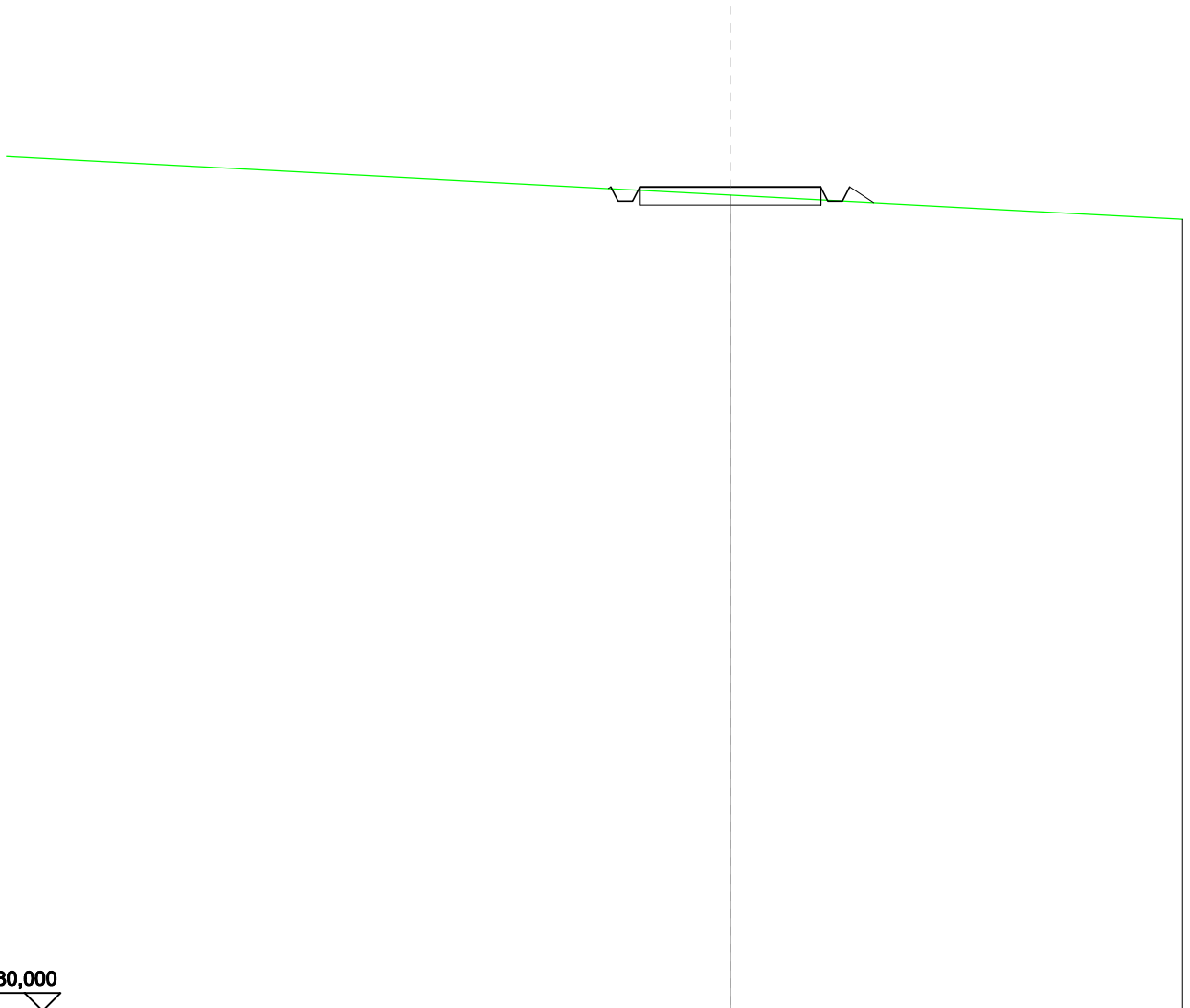
SCALA 1:200

QT.RIF. 80,000

QUOTE TERRENO	103,77	103,26
DIST.PARZIALI TERRENO	9,36	
QUOTE PROGETTO	103,44 103,36 102,96 102,96 103,36	103,36 103,36 102,96 102,96 103,36 103,06
DIST. PARZIALI PROGETTO		5,00

SCAVI E BONIFICHE	
FOSSO	0,194 m ²
SOVRASTRUTTURA STRADALE	
CASSONETTO	5,000 m
MANUFATTI	
SCAVO PER PIATTAFORMA	1,370 m ²
RILEVATO PER SCARPATE	0,210 m ²
SOVRASTRUTTURA FERROVIARIA	
AREA DI SCAVO	6,149 m

SEZIONE N.: 102
 QT. PROGETTO: 102,768
 DIST.PROG.: 2525,000
 DIST.PREC.: 25,000
 DIST.SUCC.: 25,000




SCALA 1:200

QT.RIF. 80,000

QUOTE TERRENO									102,54				
DIST.PARZIALI TERRENO													
QUOTE PROGETTO				102,72	102,77	102,37	102,37	102,77	102,77	102,77	102,37	102,37	102,33
DIST. PARZIALI PROGETTO								5,00			0,66		

SCAVI E BONIFICHE	
FOSSO	0,104 m ²
SOVRASTRUTTURA STRADALE	
CASSONETTO	5,000 m
MANUFATTI	
SCAVO PER PIATTAFORMA	0,751 m ²
RILEVATO PER SCARPATE	0,431 m ²
SOVRASTRUTTURA FERROVIARIA	
AREA DI SCAVO	5,607 m

SEZIONE N.: 103
 QT. PROGETTO: 102,173
 DIST.PROG.: 2550,000
 DIST.PREC.: 25,000
 DIST.SUCC.: 25,000



SCALA 1:200

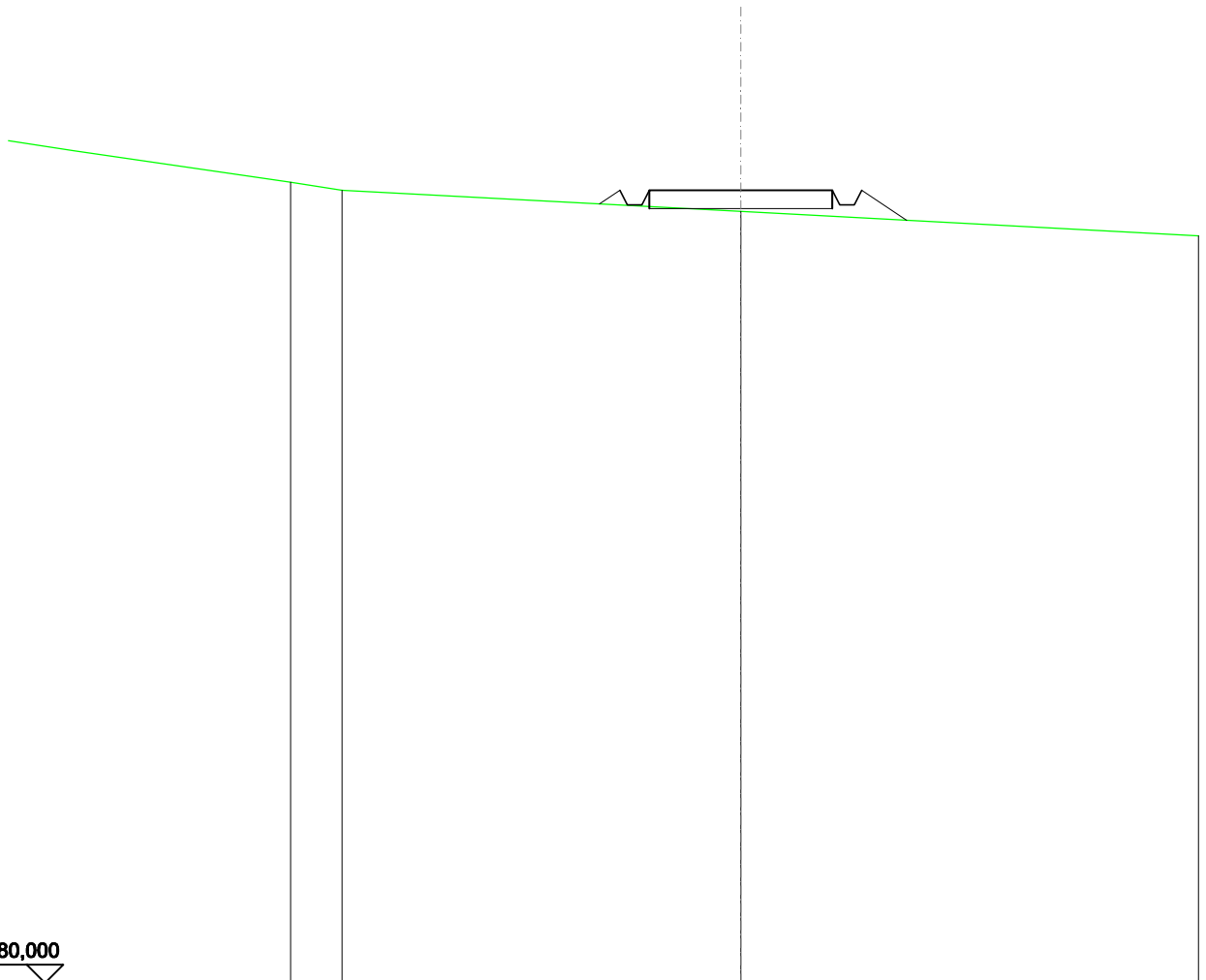
QT.RIF. 80,000

QUOTE TERRENO										101,82
DIST.PARZIALI TERRENO										
QUOTE PROGETTO										
DIST. PARZIALI PROGETTO										

102,01
 102,17
 101,77
 101,77
 102,17
 102,17
 102,17
 101,77
 102,17
 101,60
 5,00
 0,88

RILEVATI	
RILEVATO	0,423 m ²
SOVRASTRUTTURA STRADALE	
CASSONETTO	5,000 m
MANUFATTI	
SCAVO PER PIATTAFORMA	0,027 m ²
RILEVATO PER SCARPATE	1,024 m ²
SOVRASTRUTTURA FERROVIARIA	
AREA DI SCAVO	1,009 m

SEZIONE N.: 104
 QT. PROGETTO: 101,653
 DIST.PROG.: 2575,000
 DIST.PREC.: 25,000
 DIST.SUCC.: 25,000



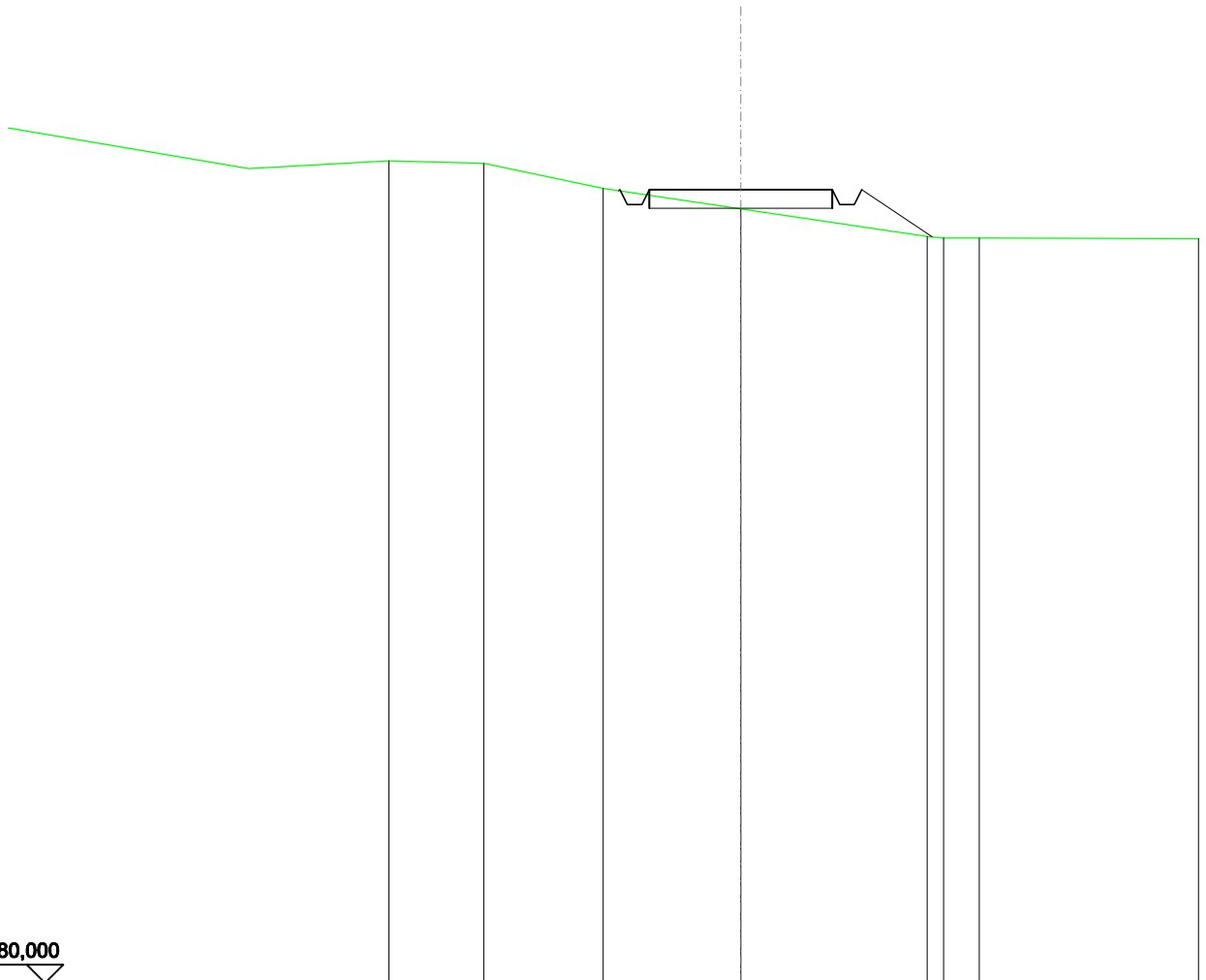
SCALA 1:200

QT.RIF. 80,000

QUOTE TERRENO	101,65	101,07
DIST.PARZIALI TERRENO	10,88	
QUOTE PROGETTO	101,28 101,65 101,25 101,65	101,65 101,65 101,25 100,83
DIST. PARZIALI PROGETTO	0,56 5,00	1,23

SCAVI E BONIFICHE	
FOSSO	0,172 m ²
RILEVATI	
RILEVATO	0,514 m ²
SOVRASTRUTTURA STRADALE	
CASSONETTO	5,000 m
MANUFATTI	
SCAVO PER PIATTAFORMA	0,412 m ²
RILEVATO PER SCARPATE	1,502 m ²
SOVRASTRUTTURA FERROVIARIA	
AREA DI SCAVO	3,074 m

SEZIONE N.: 105
 QT. PROGETTO: 101,665
 DIST.PROG.: 2600,000
 DIST.PREC.: 25,000
 DIST.SUCC.: 25,000



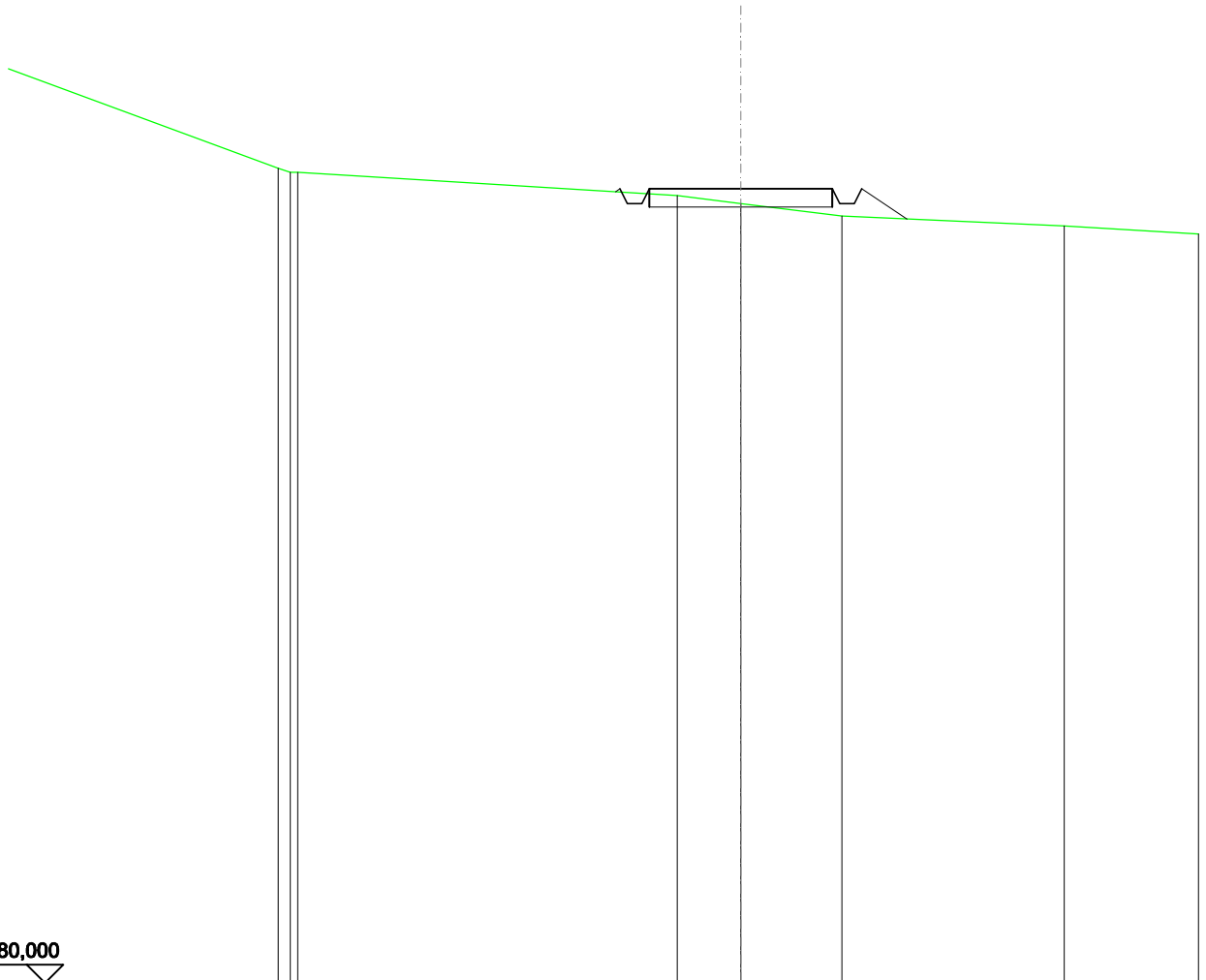
SCALA 1:200

QT.RIF. 80,000

QUOTE TERRENO	102,46	102,39	101,70	101,14	100,39	100,35	100,35
DIST.PARZIALI TERRENO	2,59	3,26	3,76	5,09	0,97		
QUOTE PROGETTO			101,64 101,67 101,27 101,67	101,67	101,67 101,27 101,67	100,38	
DIST. PARZIALI PROGETTO				5,00	1,93		

SCAVI E BONIFICHE	
FOSSO	0,157 m ²
RILEVATI	
RILEVATO	0,179 m ²
SOVRASTRUTTURA STRADALE	
CASSONETTO	5,000 m
MANUFATTI	
SCAVO PER PIATTAFORMA	0,663 m ²
RILEVATO PER SCARPATE	0,843 m ²
SOVRASTRUTTURA FERROVIARIA	
AREA DI SCAVO	3,996 m

SEZIONE N.: 106
 QT. PROGETTO: 101,692
 DIST.PROG.: 2625,000
 DIST.PREC.: 25,000
 DIST.SUCC.: 25,000



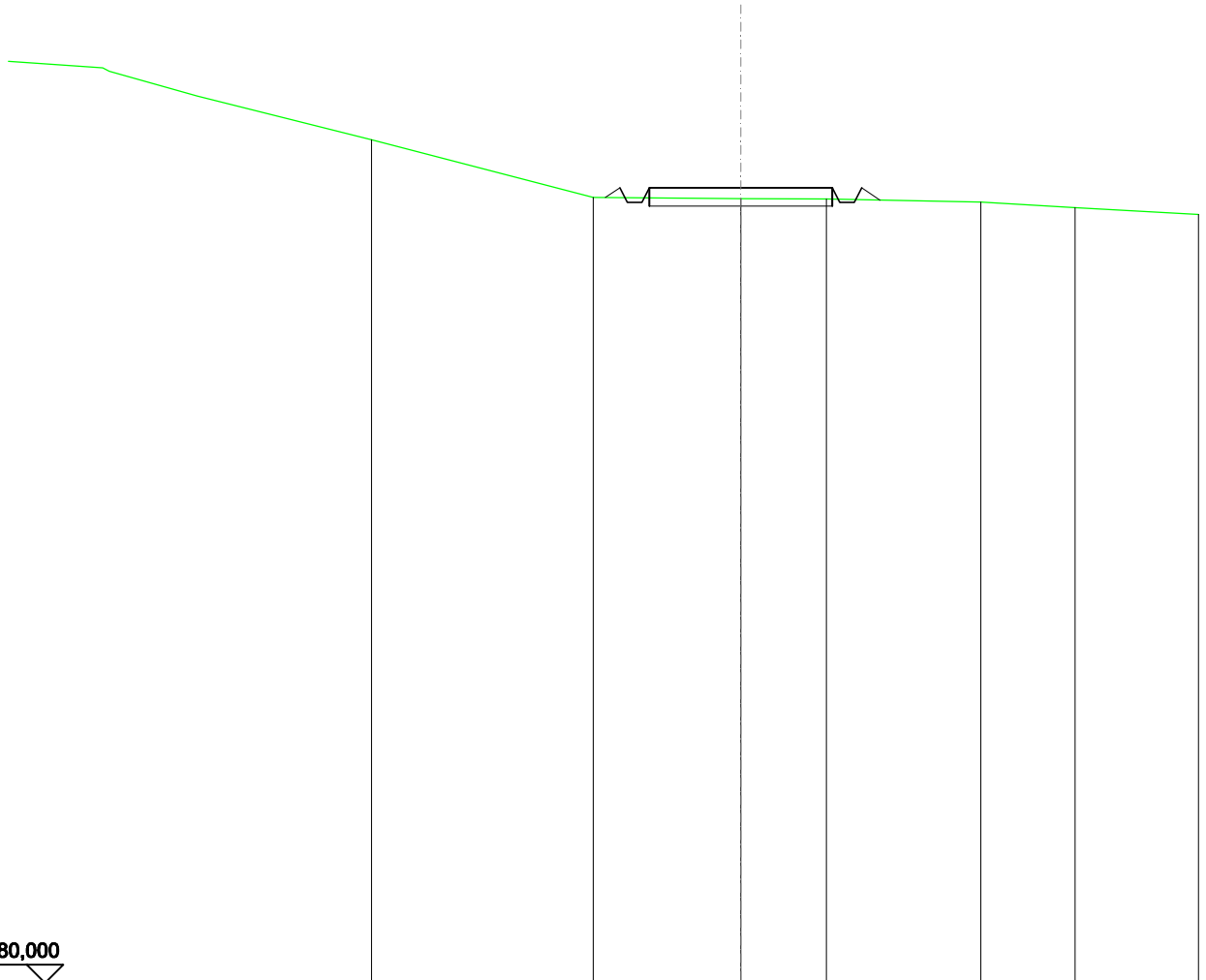
SCALA 1:200

QT.RIF. 80,000

QUOTE TERRENO			101,51	101,29	100,95		100,68
DIST.PARZIALI TERRENO			1,73	2,76		6,07	
QUOTE PROGETTO		101,61	101,69	101,29	101,69	101,69	101,69
DIST. PARZIALI PROGETTO				5,00		1,23	

SCAVI E BONIFICHE	
FOSSO	0,097 m ²
SOVRASTRUTTURA STRADALE	
CASSONETTO	5,000 m
MANUFATTI	
SCAVO PER PIATTAFORMA	1,047 m ²
RILEVATO PER SCARPATE	0,221 m ²
SOVRASTRUTTURA FERROVIARIA	
AREA DI SCAVO	6,013 m

SEZIONE N.: 107
 QT. PROGETTO: 101,719
 DIST.PROG.: 2650,000
 DIST.PREC.: 25,000
 DIST.SUCC.: 25,000



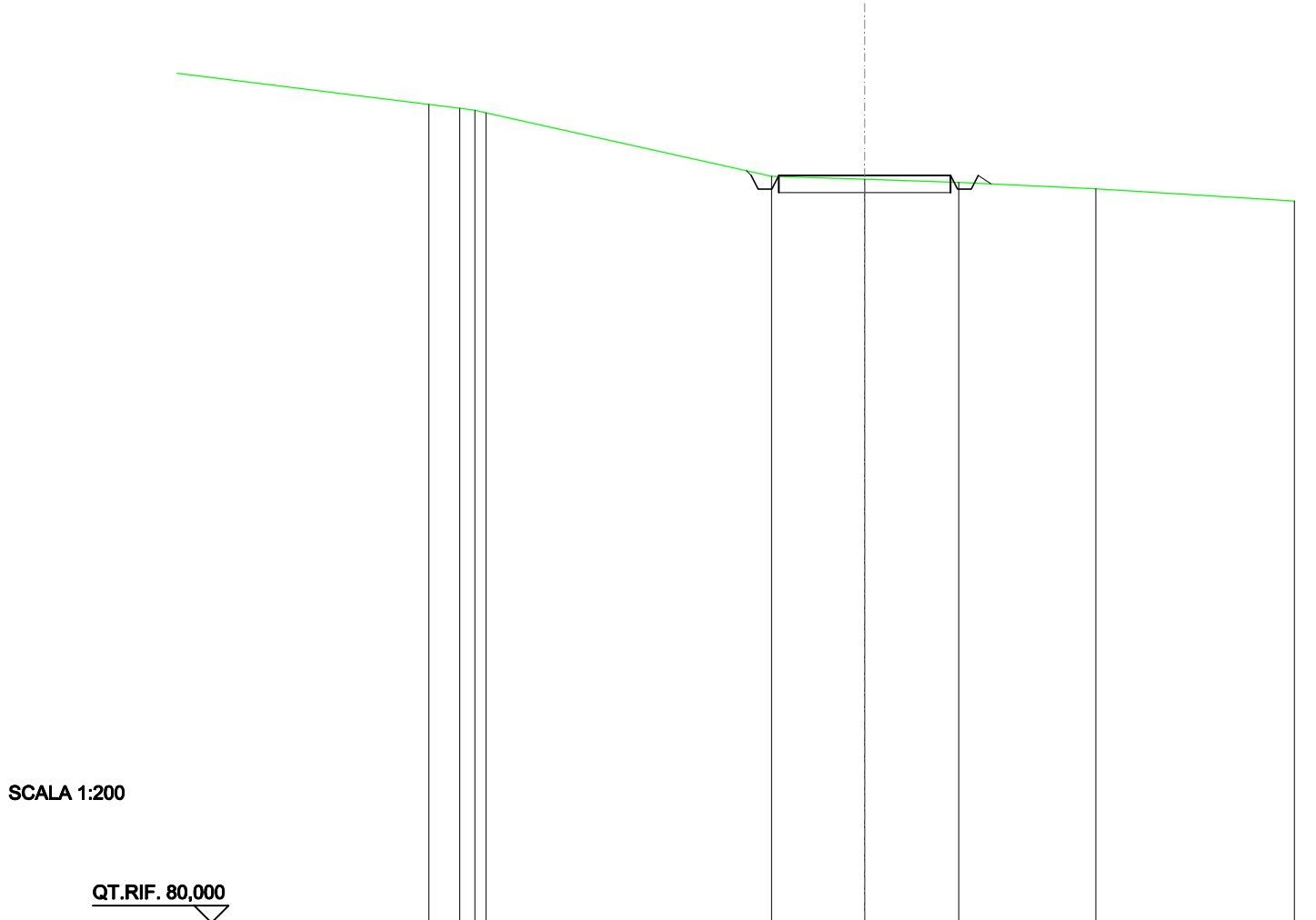
SCALA 1:200

QT.RIF. 80,000

QUOTE TERRENO	103,03	101,46	101,43	101,41	101,33	101,18
DIST.PARZIALI TERRENO		6,06	4,03	2,34	4,21	2,57
QUOTE PROGETTO		101,45 101,72 101,32 101,32 101,72	101,72	101,72 101,32 101,32 101,72 101,36		
DIST. PARZIALI PROGETTO			5,00	0,50		

SCAVI E BONIFICHE	
FOSSO	0,353 m ²
SOVRASTRUTTURA STRADALE	
CASSONETTO	5,000 m
MANUFATTI	
SCAVO PER PIATTAFORMA	1,935 m ²
SCAVO PER PARETI TRINCEA	0,007 m ²
RILEVATO PER SCARPATE	0,066 m ²
SOVRASTRUTTURA FERROVIARIA	
AREA DI SCAVO	6,511 m

SEZIONE N.: 108
 QT. PROGETTO: 101,745
 DIST.PROG.: 2675,000
 DIST.PREC.: 25,000
 DIST.SUCC.: 25,000



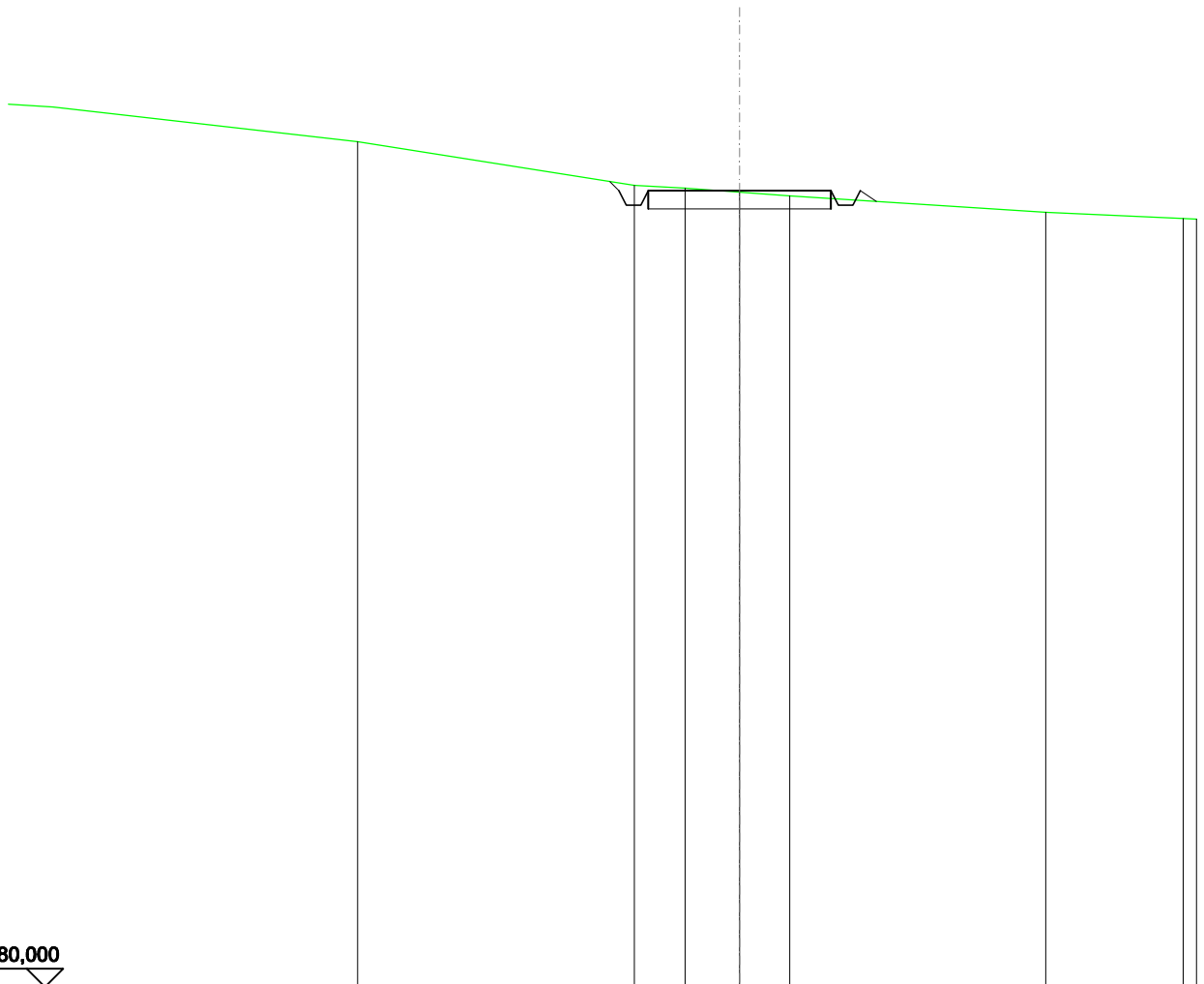
SCALA 1:200

QT.RIF. 80,000

QUOTE TERRENO	103,70 103,64 103,56	101,72	101,63	101,54	101,35
DIST.PARZIALI TERRENO	8,30	2,71	2,73	3,99	
QUOTE PROGETTO		101,88 101,75 101,35 101,75	101,75	101,75 101,35 101,75 101,50	
DIST. PARZIALI PROGETTO			5,00		

SCAVI E BONIFICHE	
FOSSO	0,439 m ²
SOVRASTRUTTURA STRADALE	
CASSONETTO	5,000 m
MANUFATTI	
SCAVO PER PIATTAFORMA	2,279 m ²
SCAVO PER PARETI TRINCEA	0,025 m ²
RILEVATO PER SCARPATE	0,087 m ²
SOVRASTRUTTURA FERROVIARIA	
AREA DI SCAVO	6,606 m

SEZIONE N.: 109
 QT. PROGETTO: 101,772
 DIST.PROG.: 2700,000
 DIST.PREC.: 25,000
 DIST.SUCC.: 25,000




SCALA 1:200

QT.RIF. 80,000

QUOTE TERRENO	103,11	101,91	101,84	101,73	101,63	101,18
DIST.PARZIALI TERRENO	7,57	1,39	1,49	1,37	7,00	
QUOTE PROGETTO		102,02 101,77 101,37 101,77	101,77	101,77	101,77 101,37 101,77 101,48	
DIST. PARZIALI PROGETTO			5,00			

SCAVI E BONIFICHE	
FOSSO	0,527 m ²
SOVRASTRUTTURA STRADALE	
CASSONETTO	5,000 m
MANUFATTI	
SCAVO PER PIATTAFORMA	2,118 m ²
SCAVO PER PARETI TRINCEA	0,094 m ²
RILEVATO PER SCARPATE	0,190 m ²
SOVRASTRUTTURA FERROVIARIA	
AREA DI SCAVO	6,709 m

SEZIONE N.: 110
 QT. PROGETTO: 101,799
 DIST.PROG.: 2725,000
 DIST.PREC.: 25,000
 DIST.SUCC.: 25,000



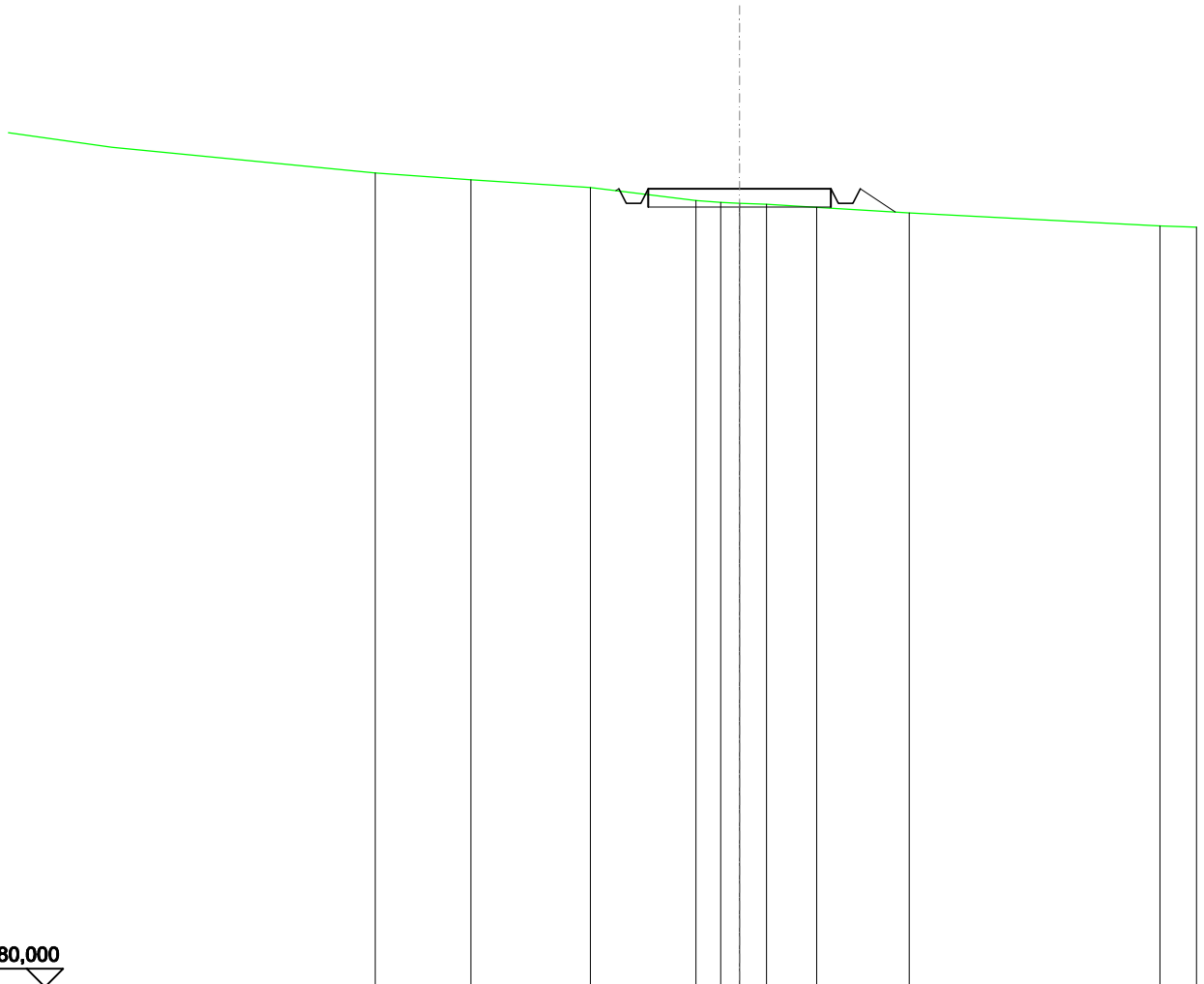
SCALA 1:200

QT.RIF. 80,000

QUOTE TERRENO	102,96	102,71		101,70	101,56		100,95	100,89
DIST.PARZIALI TERRENO		2,76		6,67	0,91		9,66	0,83
QUOTE PROGETTO				101,80			101,80	101,37
DIST. PARZIALI PROGETTO				5,00			0,64	

SCAVI E BONIFICHE	
FOSSO	0,155 m ²
RILEVATI	
RILEVATO	0,009 m ²
SOVRASTRUTTURA STRADALE	
CASSONETTO	5,000 m
MANUFATTI	
SCAVO PER PIATTAFORMA	0,604 m ²
RILEVATO PER SCARPATE	0,496 m ²
SOVRASTRUTTURA FERROVIARIA	
AREA DI SCAVO	5,140 m

SEZIONE N.: 111
 QT. PROGETTO: 101,825
 DIST.PROG.: 2750,000
 DIST.PREC.: 25,000
 DIST.SUCC.: 25,000



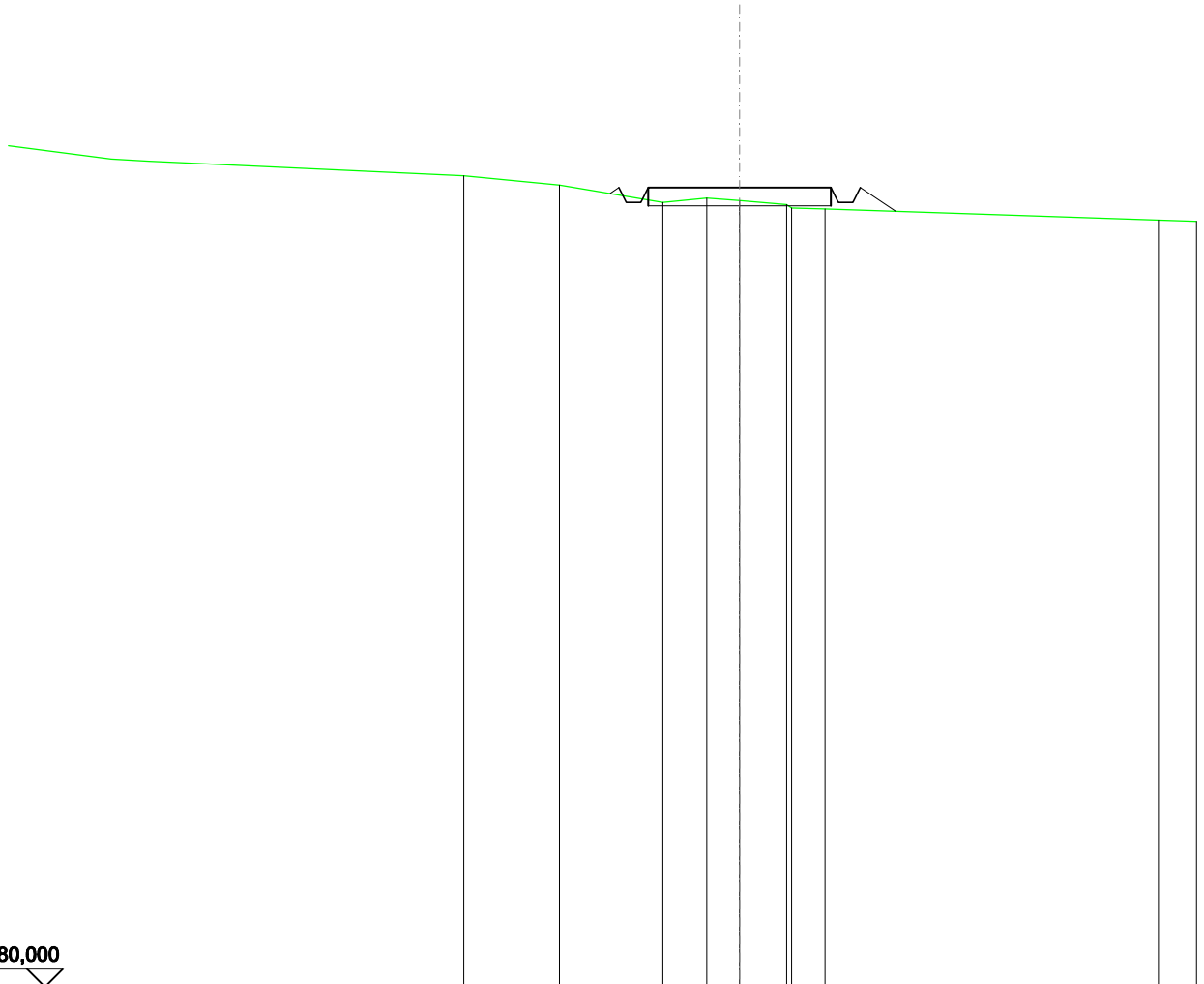
SCALA 1:200

QT.RIF. 80,000

QUOTE TERRENO	102,25	102,07	101,85	101,50	101,45	101,43	101,40	101,32	101,16	100,81
DIST.PARZIALI TERRENO	2,61	3,27	2,88	0,68	0,51	0,73	1,37	2,53	6,85	
QUOTE PROGETTO				101,77	101,83	101,43	101,83	101,83	101,43	101,83
DIST. PARZIALI PROGETTO				0,96	0,96	0,96	5,00	0,96	0,96	0,96

SCAVI E BONIFICHE	
FOSSO	0,061 m ²
RILEVATI	
RILEVATO	0,081 m ²
SOVRASTRUTTURA STRADALE	
CASSONETTO	5,000 m
MANUFATTI	
SCAVO PER PIATTAFORMA	0,528 m ²
RILEVATO PER SCARPATE	0,603 m ²
SOVRASTRUTTURA FERROVIARIA	
AREA DI SCAVO	4,377 m

SEZIONE N.: 112
 QT. PROGETTO: 101,852
 DIST.PROG.: 2775,000
 DIST.PREC.: 25,000
 DIST.SUCC.: 25,000



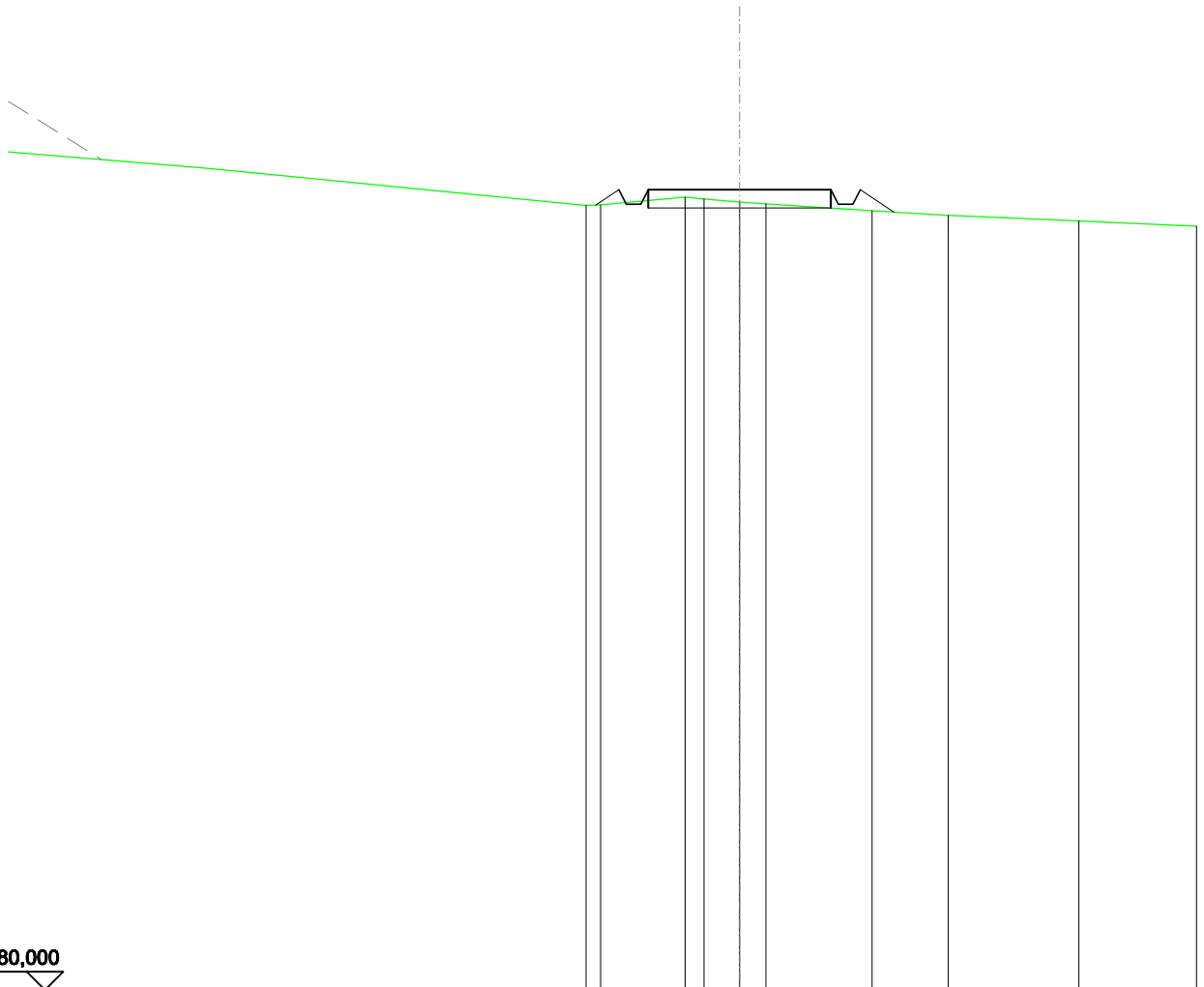
SCALA 1:200

QT.RIF. 80,000

QUOTE TERRENO	102,18	101,93	101,45	101,57	101,50	101,39	101,29	101,27	100,96	
DIST.PARZIALI TERRENO	2,62	2,83	1,21	0,88	1,28	0,91	9,12			
QUOTE PROGETTO			101,69	101,95	101,45	101,85	101,85	101,45	101,85	101,20
DIST. PARZIALI PROGETTO					5,00			0,97		

SCAVI E BONIFICHE	
FOSSO	0,028 m ²
RILEVATI	
RILEVATO	0,000 m ²
SOVRASTRUTTURA STRADALE	
CASSONETTO	5,000 m
MANUFATTI	
SCAVO PER PIATTAFORMA	0,772 m ²
RILEVATO PER SCARPATE	0,621 m ²
SOVRASTRUTTURA FERROVIARIA	
AREA DI SCAVO	5,347 m

SEZIONE N.: 113
 QT. PROGETTO: 101,899
 DIST.PROG.: 2800,000
 DIST.PREC.: 25,000
 DIST.SUCC.: 25,000

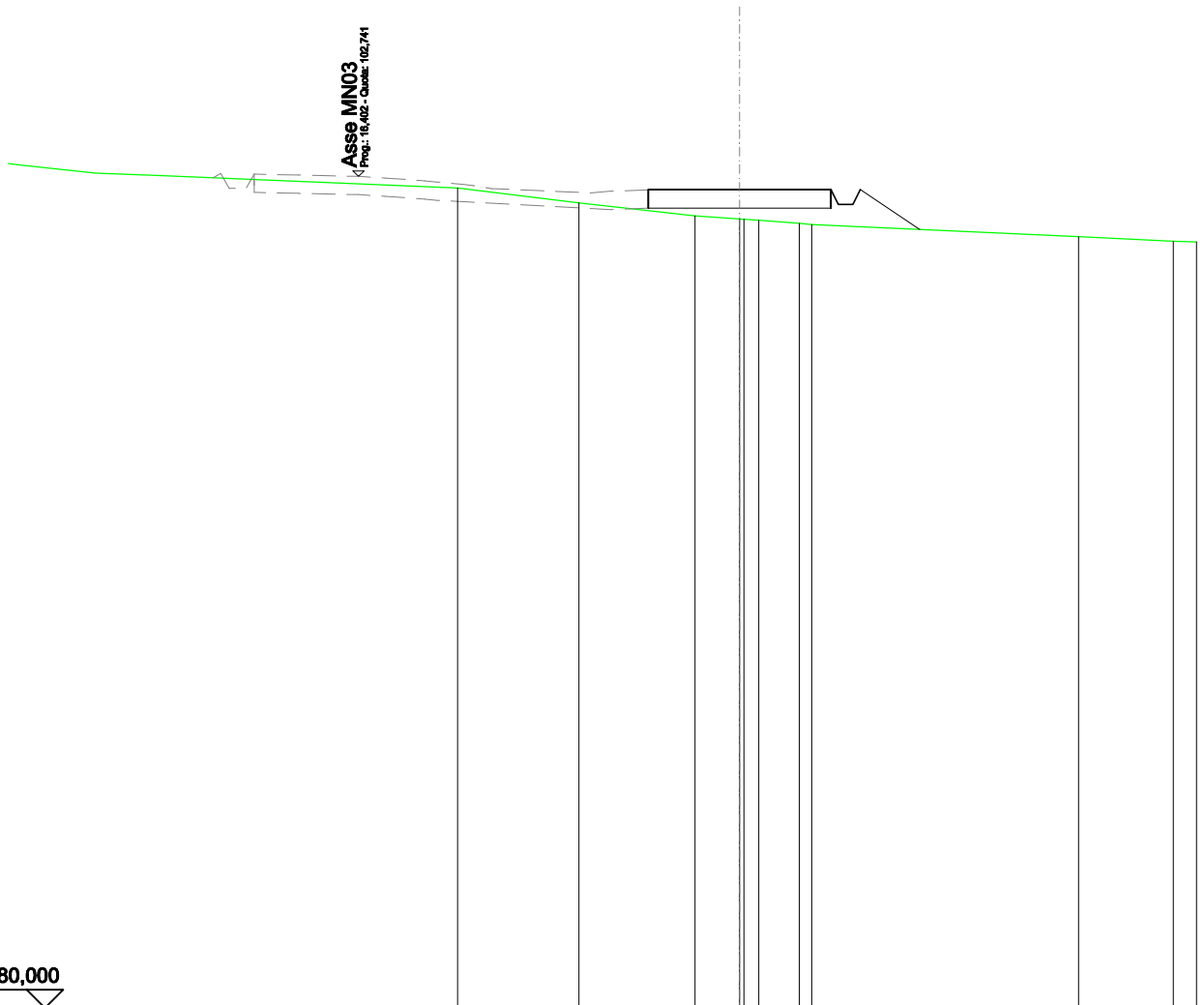


SCALA 1:200

QUOTE TERRENO		101,46	101,48	101,69	101,64	101,56	101,51	101,32	101,19	101,04
DIST.PARZIALI TERRENO			2,31	0,52	0,97	0,72	2,91	2,08	3,58	
QUOTE PROGETTO		101,48	101,90	101,50	101,50	101,90	101,50	101,90	101,28	
DIST. PARZIALI PROGETTO		0,64				5,00		0,92		

RILEVATI	
RILEVATO	1,470 m ²
SOVRASTRUTTURA STRADALE	
CASSONETTO	5,000 m
MANUFATTI	
RILEVATO PER SCARPATE	1,377 m ²

SEZIONE N.: 114
 QT. PROGETTO: 102,377
 DIST.PROG.: 2825,000
 DIST.PREC.: 25,000
 DIST.SUCC.: 25,000

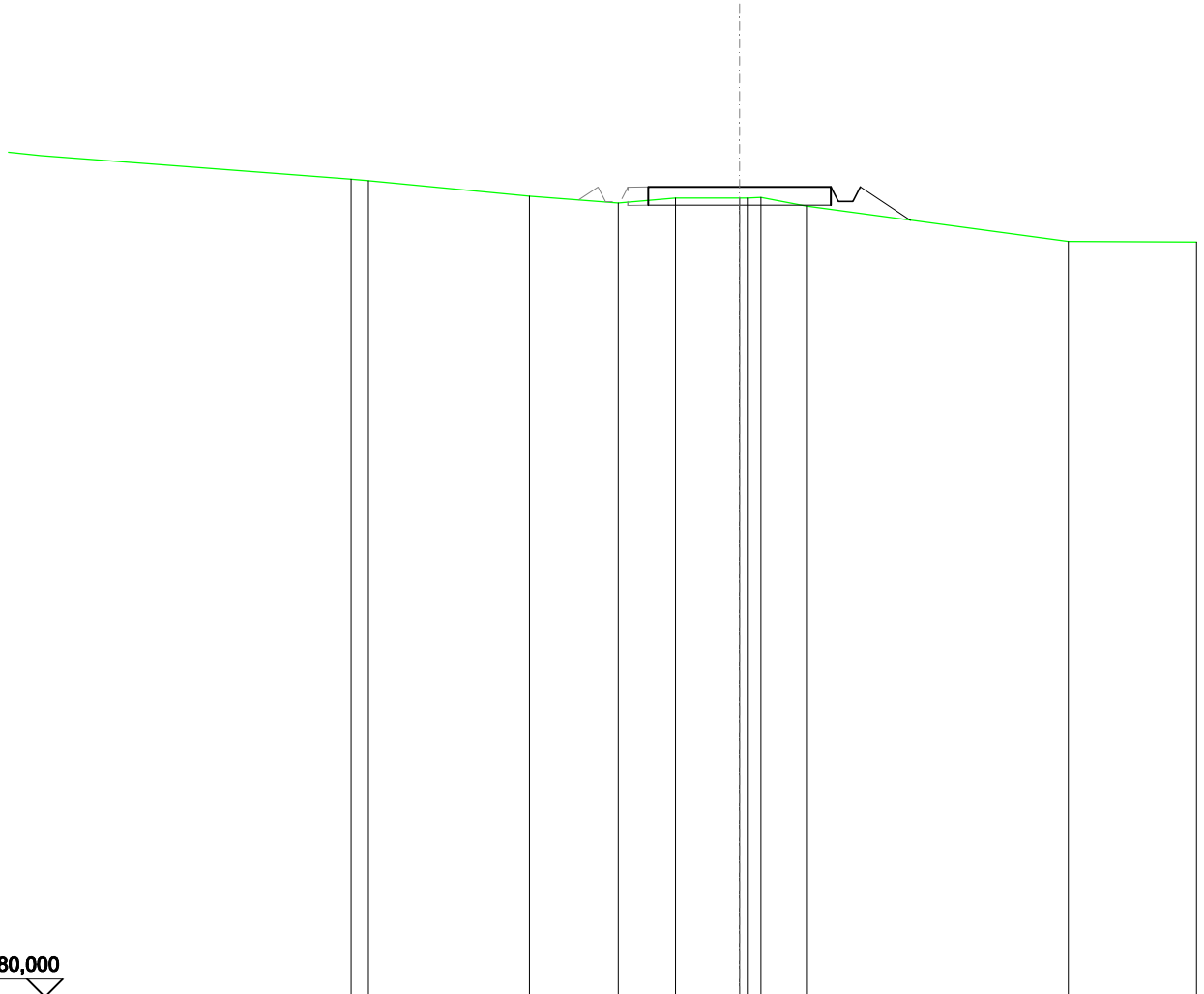


SCALA 1:200

QUOTE TERRENO	102,42	102,02	101,66	101,57	101,56	101,54	101,46	101,43	101,09	100,97
DIST.PARZIALI TERRENO		3,31	3,18	1,22	1,11		7,30		2,59	
QUOTE PROGETTO			102,38	102,38	102,38	101,98	101,98	102,38	101,29	
DIST. PARZIALI PROGETTO						1,63				

RILEVATI	
RILEVATO	0,055 m ²
SOVRASTRUTTURA STRADALE	
CASSONETTO	5,000 m
MANUFATTI	
SCAVO PER PIATTAFORMA	0,687 m ²
RILEVATO PER SCARPATE	0,801 m ²
SOVRASTRUTTURA FERROVIARIA	
AREA DI SCAVO	4,163 m

SEZIONE N.: 115
 QT. PROGETTO: 102,165
 DIST.PROG.: 2850,000
 DIST.PREC.: 25,000
 DIST.SUCC.: 25,000



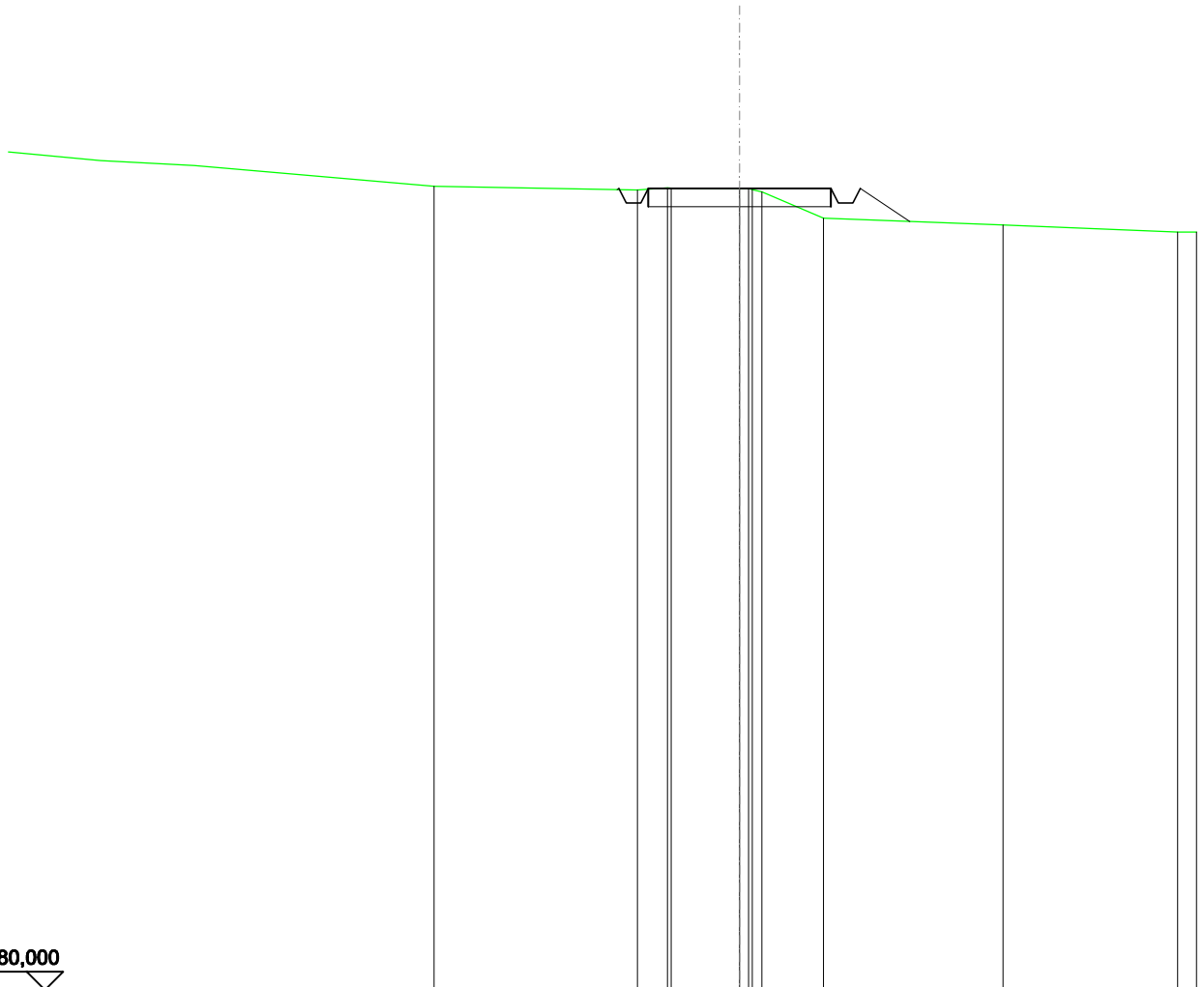
SCALA 1:200

QT.RIF. 80,000

QUOTE TERRENO	102,37 102,33	101,90	101,72	101,86	101,85 101,85 101,87	101,63	100,67
DIST.PARZIALI TERRENO	4,41	2,43	1,56	1,75	1,24	7,16	
QUOTE PROGETTO			-102,16	-102,16	102,16 101,76 101,76 102,16	101,25	
DIST. PARZIALI PROGETTO					1,37		

SCAVI E BONIFICHE	
FOSSO	0,211 m ²
RILEVATI	0,181 m ²
SOVRASTRUTTURA STRADALE	
CASSONETTO	5,000 m
MANUFATTI	
SCAVO PER PIATTAFORMA	1,738 m ²
RILEVATO PER SCARPATE	1,009 m ²
SOVRASTRUTTURA FERROVIARIA	
AREA DI SCAVO	4,832 m

SEZIONE N.: 116
 QT. PROGETTO: 101,931
 DIST.PROG.: 2875,000
 DIST.PREC.: 25,000



SCALA 1:200

QT.RIF. 80,000

QUOTE TERRENO	101,99	101,89	101,95	101,93	101,90	101,84	101,12	100,93	100,74
DIST.PARZIALI TERRENO	5,57	0,82	1,88	1,69	4,91	4,78			
QUOTE PROGETTO		101,90	101,53	101,93	101,93	101,53	101,03		
DIST. PARZIALI PROGETTO			5,00	1,35					