

Regione  
Puglia



Provincia di  
Andria-Barletta-Trani



Committente:

**GSMT WIND S.R.L**  
Piazza Europa, 14  
87100 Cosenza (CS) - Italy  
Tel. centralino + 39 0984 408606

Documento:

**PROGETTO DEFINITIVO**

Titolo del Progetto:

**PARCO EOLICO "MINERVINO"**

Elaborato:

**Sezioni Trasversali Asse 04\_AD**

PROGETTO	DISCIPLINA	AMBITO	TIPO ELABORATO	PROGRESSIVO	SCALA
<b>E-MIN</b>	<b>P</b>	<b>VB</b>	<b>SZ</b>	<b>06</b>	<b>1:200</b>

NOME FILE:

**E-MIN-P-VB-SZ-06\_Sezioni Trasversali Asse 04\_AD**

Progettazione:



**Ing. Saverio Pagliuso**

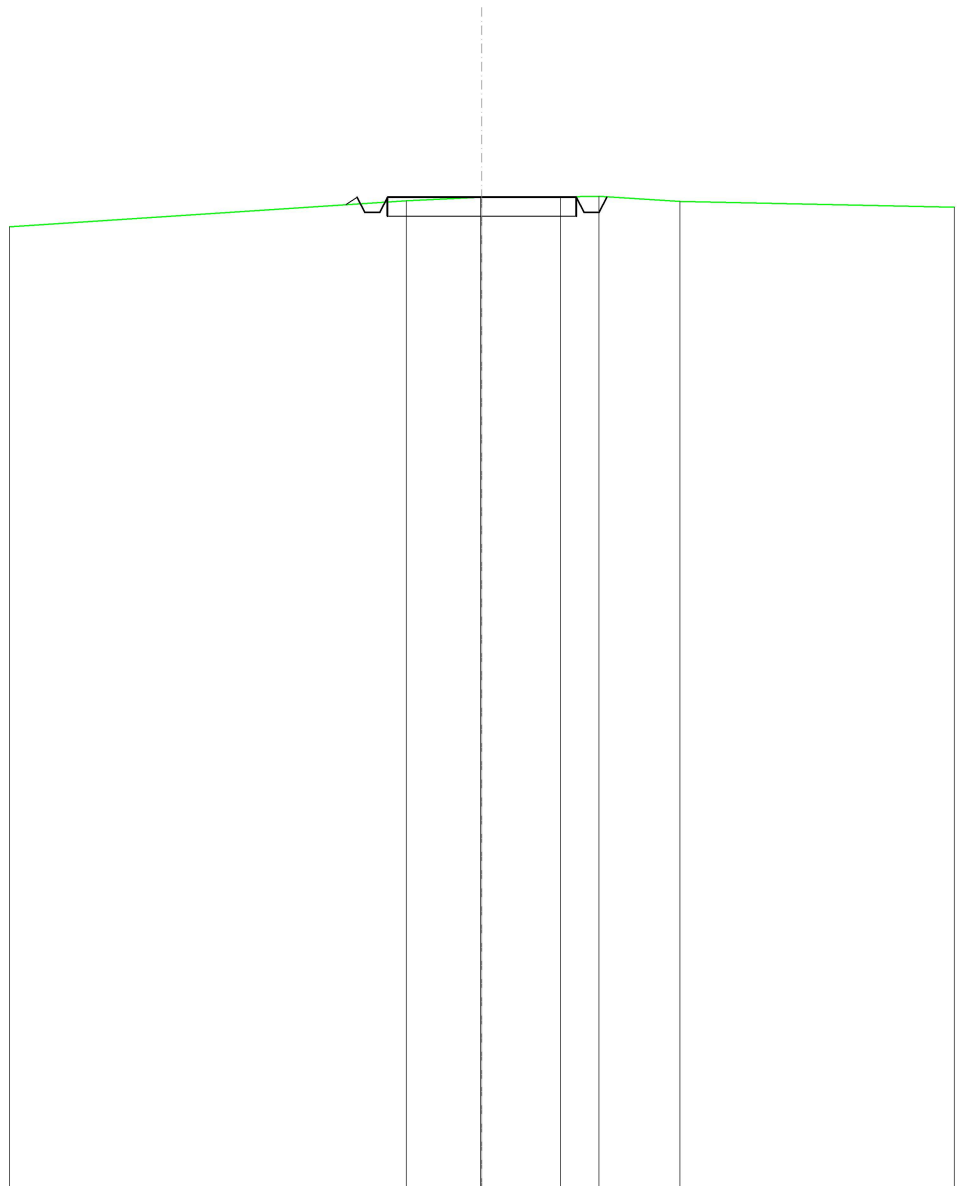
**Ing. Mario Francesco Perri**

**Ing. Giorgio Salatino**

Rev:	Data Revisione	Descrizione Revisione	Redatto	Controllato	Approvato
00	FEBBRAIO 2024	PRIMA EMISSIONE	GEMSA	GEMSA	

SCAVI E BONIFICHE	
FOSSO	0,379 m <sup>2</sup>
SOVRASTRUTTURA STRADALE	
CASSONETTO	5,000 m
MANUFATTI	
SCAVO PER PIATTAFORMA	2,352 m <sup>2</sup>
RILEVATO PER SCARPATE	0,040 m <sup>2</sup>
SOVRASTRUTTURA FERROVIARIA	
AREA DI SCAVO	6,452 m

SEZIONE N.: 1  
 QT. PROGETTO: 206,245  
 DIST.PROG.: 0,000  
 DIST.SUCC.: 25,000



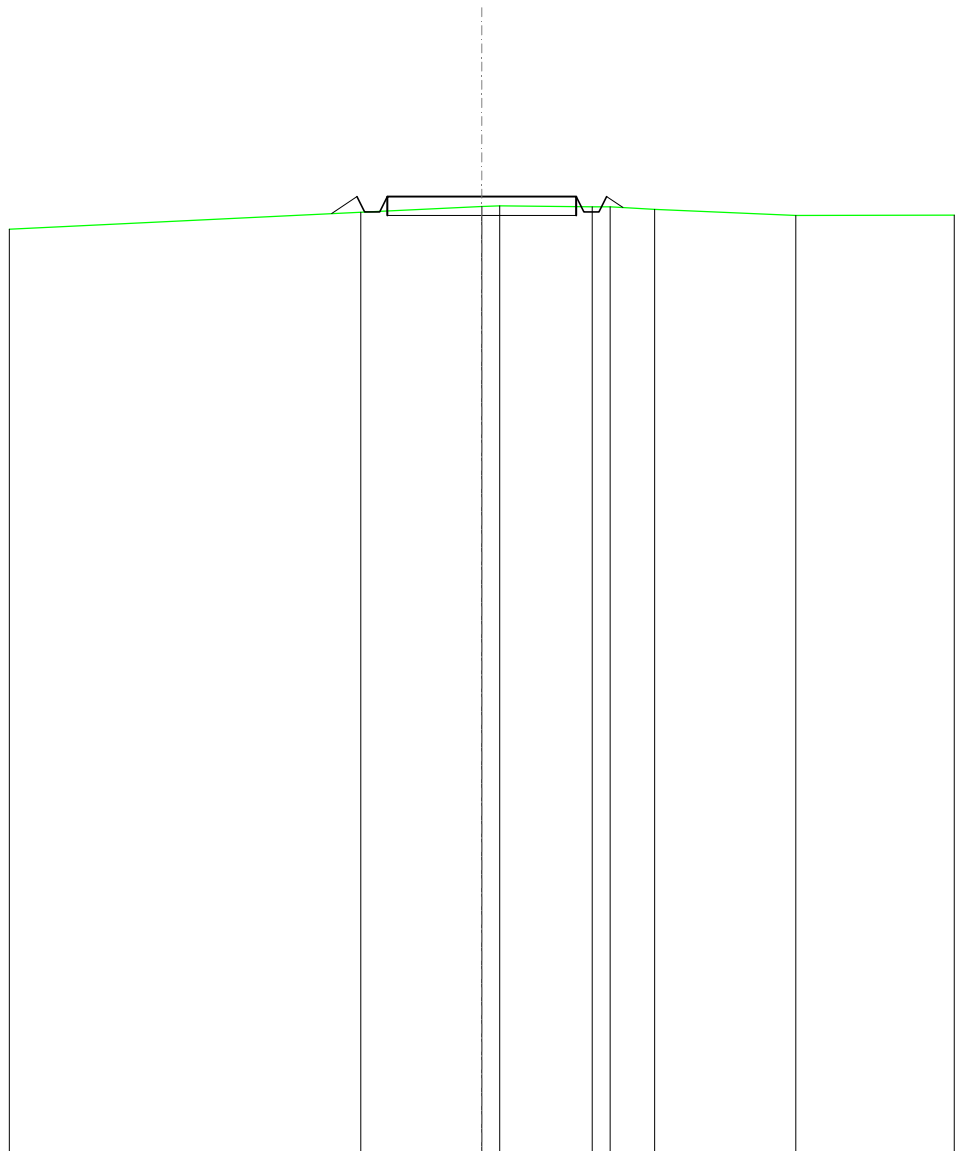
SCALA 1:200

QT.RIF. 180,000

QUOTE TERRENO		206,15	206,24 206,24	206,25	206,26	206,13
DIST.PARZIALI TERRENO		1,96	2,08	1,02	2,14	
QUOTE PROGETTO		206,24	206,24 206,24 205,84 205,84 206,24	206,24 206,24 205,84 205,84 206,24 206,25		
DIST. PARZIALI PROGETTO		5,00				

<b>SCAVI E BONIFICHE</b>	
FOSSO	0,063 m <sup>2</sup>
<b>SOVRASTRUTTURA STRADALE</b>	
CASSONETTO	5,000 m
<b>MANUFATTI</b>	
SCAVO PER PIATTAFORMA	1,065 m <sup>2</sup>
RILEVATO PER SCARPATE	0,314 m <sup>2</sup>
<b>SOVRASTRUTTURA FERROVIARIA</b>	
AREA DI SCAVO	5,768 m

SEZIONE N.: 2  
 QT. PROGETTO: 205,324  
 DIST.PROG.: 25,000  
 DIST.PREC.: 25,000  
 DIST.SUCC.: 25,000



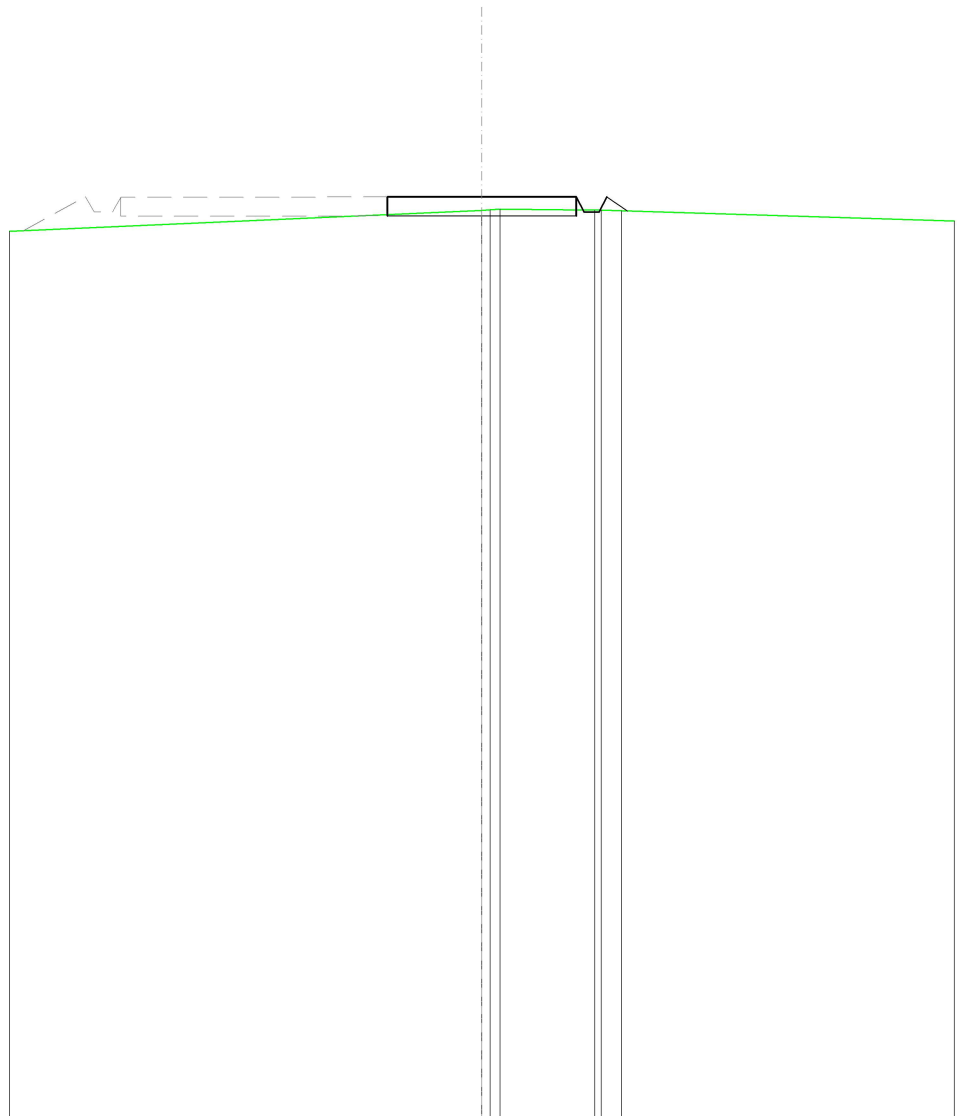
SCALA 1:200

QT.RIF. 180,000

QUOTE TERRENO		204,91		205,06 205,08		205,06 205,06		204,99		204,83
DIST.PARZIALI TERRENO			3,20		2,45		1,18		3,73	
QUOTE PROGETTO		204,87	205,32	204,92	204,92	205,32	204,92	205,32	205,04	205,04
DIST. PARZIALI PROGETTO		0,87			5,00					

SCAVI E BONIFICHE	
FOSSO	0,024 m <sup>2</sup>
SOVRASTRUTTURA STRADALE	
CASSONETTO	5,000 m
MANUFATTI	
SCAVO PER PIATTAFORMA	0,653 m <sup>2</sup>
RILEVATO PER SCARPATE	0,156 m <sup>2</sup>
SOVRASTRUTTURA FERROVIARIA	
AREA DI SCAVO	5,458 m

SEZIONE N.: 3  
 QT. PROGETTO: 204,404  
 DIST.PROG.: 50,000  
 DIST.PREC.: 25,000  
 DIST.SUCC.: 25,000



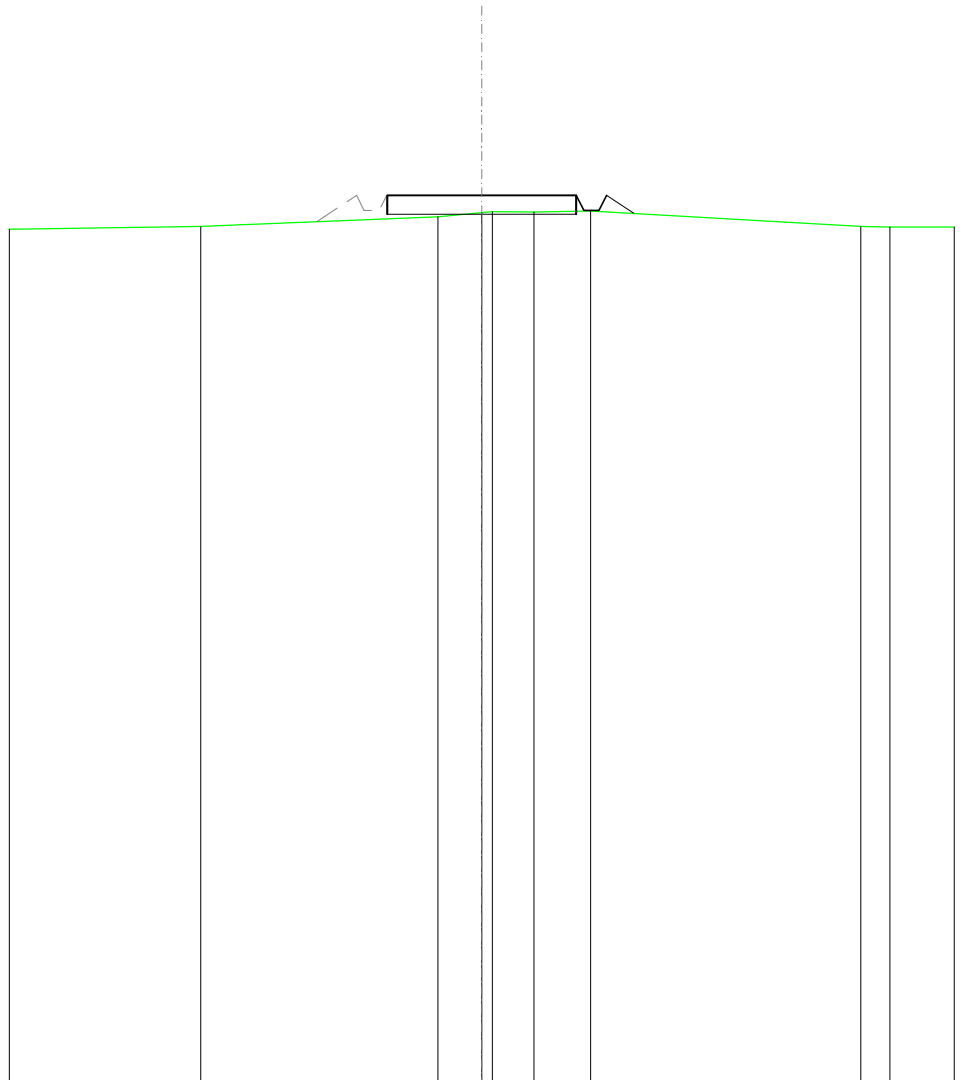
SCALA 1:200

QT.RIF. 180,000

QUOTE TERRENO			204,05	204,06	204,08	204,06	204,06	204,04
DIST.PARZIALI TERRENO				2,50		0,54		
QUOTE PROGETTO		204,40	204,40	204,40	204,00	204,40	204,40	204,03
DIST. PARZIALI PROGETTO				0,56				

<b>RILEVATI</b>	
RILEVATO	0,157 m <sup>2</sup>
<b>SOVRASTRUTTURA STRADALE</b>	
CASSONETTO	5,000 m
<b>MANUFATTI</b>	
SCAVO PER PIATTAFORMA	0,165 m <sup>2</sup>
RILEVATO PER SCARPATE	0,256 m <sup>2</sup>
<b>SOVRASTRUTTURA FERROVIARIA</b>	
AREA DI SCAVO	2,897 m

SEZIONE N.: 4  
 QT. PROGETTO: 203,484  
 DIST.PROG.: 75,000  
 DIST.PREC.: 25,000  
 DIST.SUCC.: 25,000



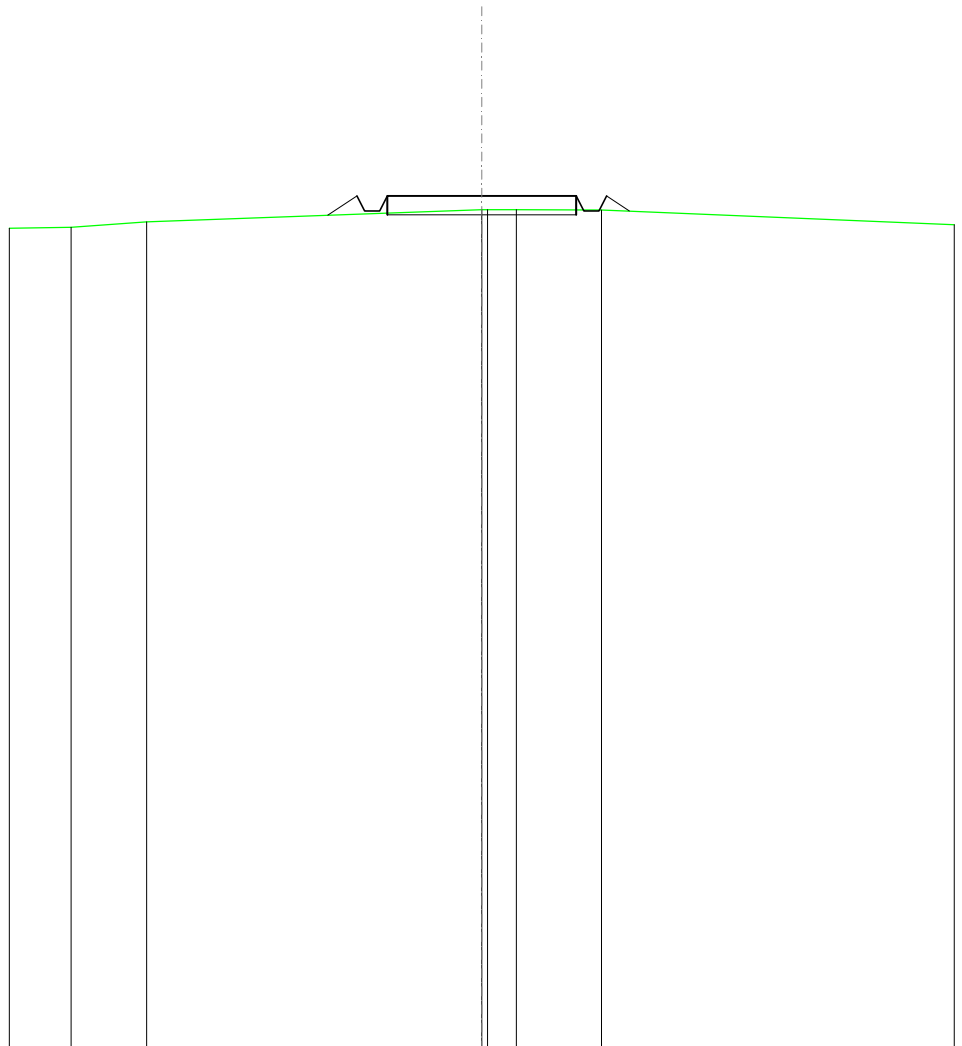
SCALA 1:200

QT.RIF. 180,000

QUOTE TERRENO	202,66	202,91	203,02	203,05	203,04	203,07	202,66	202,64
DIST.PARZIALI TERRENO		6,27	1,16	1,09	1,50	7,14	0,77	
QUOTE PROGETTO		203,48	203,48	203,48	203,08	203,48	203,48	203,00
DIST. PARZIALI PROGETTO					0,72			

<b>SCAVI E BONIFICHE</b>	
FOSSO	0,012 m <sup>2</sup>
<b>SOVRASTRUTTURA STRADALE</b>	
CASSONETTO	5,000 m
<b>MANUFATTI</b>	
SCAVO PER PIATTAFORMA	0,549 m <sup>2</sup>
RILEVATO PER SCARPATE	0,512 m <sup>2</sup>
<b>SOVRASTRUTTURA FERROVIARIA</b>	
AREA DI SCAVO	5,428 m

SEZIONE N.: 5  
 QT. PROGETTO: 202,571  
 DIST.PROG.: 100,000  
 DIST.PREC.: 25,000  
 DIST.SUCC.: 25,000



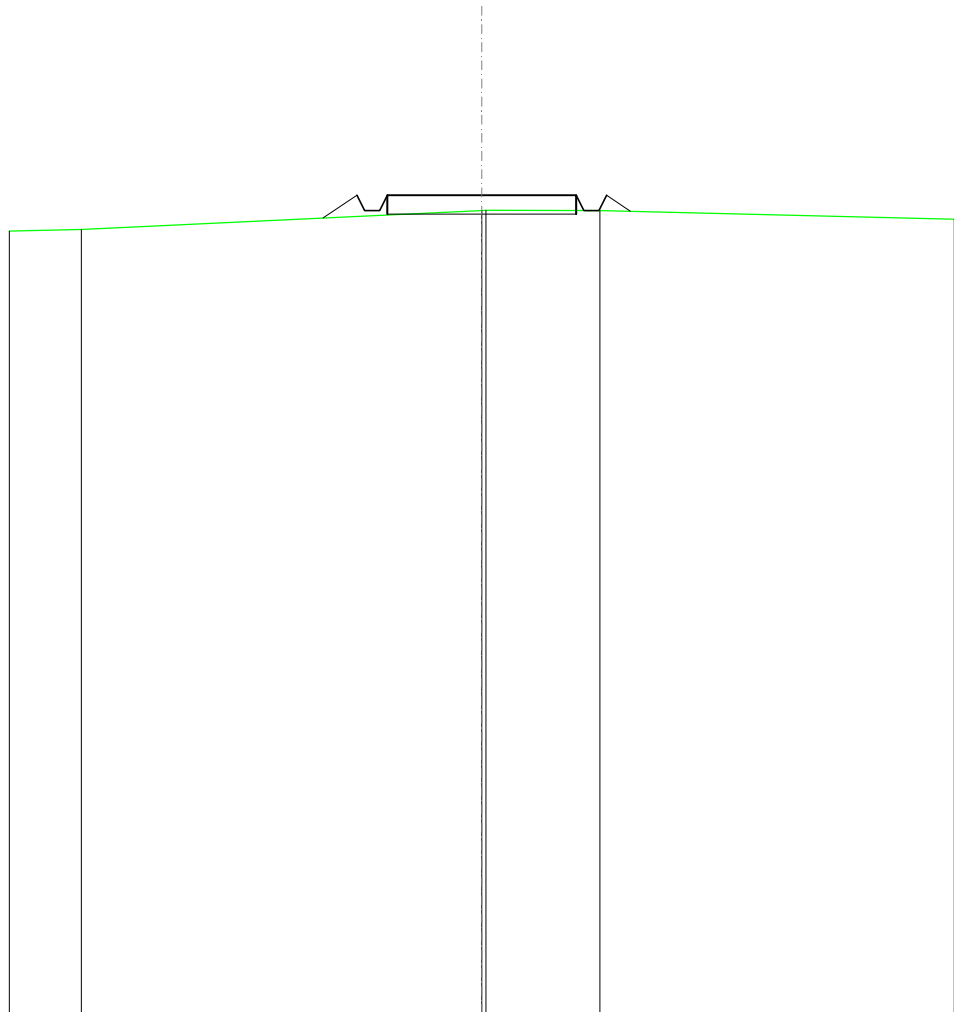
SCALA 1:200

QT.RIF. 180,000

QUOTE TERRENO	201,74	201,88		202,20	202,21	202,21	202,20
DIST.PARZIALI TERRENO	1,99		8,87	0,76		2,25	
QUOTE PROGETTO				202,05	202,57	202,17	202,57
DIST. PARZIALI PROGETTO				0,77		5,00	0,61

<b>SCAVI E BONIFICHE</b>	
FOSSO	0,001 m <sup>2</sup>
<b>RILEVATI</b>	
RILEVATO	0,004 m <sup>2</sup>
<b>SOVRASTRUTTURA STRADALE</b>	
CASSONETTO	5,000 m
<b>MANUFATTI</b>	
SCAVO PER PIATTAFORMA	0,356 m <sup>2</sup>
RILEVATO PER SCARPATE	0,648 m <sup>2</sup>
<b>SOVRASTRUTTURA FERROVIARIA</b>	
AREA DI SCAVO	4,971 m

SEZIONE N.: 6  
 QT. PROGETTO: 201,683  
 DIST.PROG.: 125,000  
 DIST.PREC.: 25,000  
 DIST.SUCC.: 25,000



SCALA 1:200

QT.RIF. 180,000

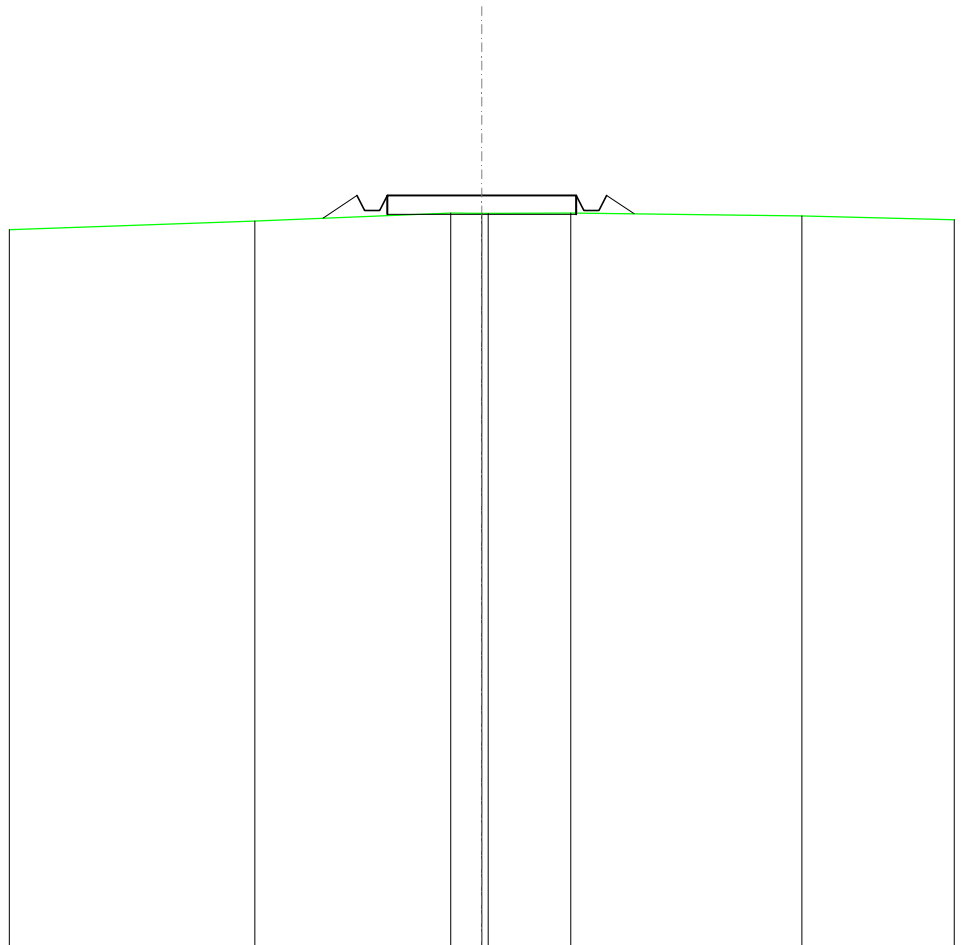
QUOTE TERRENO	200,78			201,28	201,28	201,28
DIST.PARZIALI TERRENO		10,59		3,01		
QUOTE PROGETTO			201,08	201,68	201,68	201,26
DIST. PARZIALI PROGETTO			0,90	5,00		0,63





<b>RILEVATI</b>	
RILEVATO	0,013 m <sup>2</sup>
<b>SOVRASTRUTTURA STRADALE</b>	
CASSONETTO	5,000 m
<b>MANUFATTI</b>	
SCAVO PER PIATTAFORMA	0,126 m <sup>2</sup>
RILEVATO PER SCARPATE	0,762 m <sup>2</sup>
<b>SOVRASTRUTTURA FERROVIARIA</b>	
AREA DI SCAVO	4,205 m

SEZIONE N.: 8  
 QT. PROGETTO: 199,907  
 DIST.PROG.: 175,000  
 DIST.PREC.: 25,000  
 DIST.SUCC.: 25,000



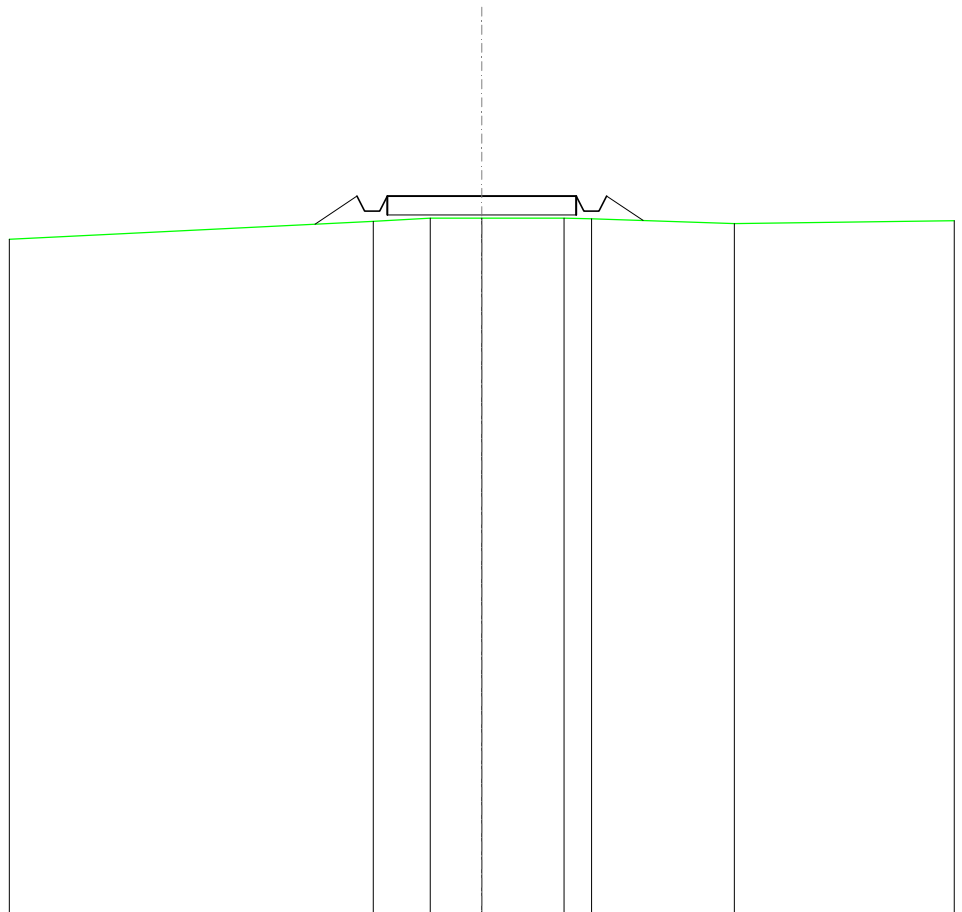
SCALA 1:200

QT.RIF. 180,000

QUOTE TERRENO	199,23	199,44	199,44	199,44	199,36
DIST.PARZIALI TERRENO	5,18	0,82	2,18	6,11	
QUOTE PROGETTO	199,31	199,91	199,91	199,91	199,42
DIST. PARZIALI PROGETTO	0,90	5,00	0,73		

<b>RILEVATI</b>	
RILEVATO	0,451 m <sup>2</sup>
<b>SOVRASTRUTTURA STRADALE</b>	
CASSONETTO	5,000 m
<b>MANUFATTI</b>	
RILEVATO PER SCARPATE	1,211 m <sup>2</sup>

SEZIONE N.: 9  
 QT. PROGETTO: 199,019  
 DIST.PROG.: 200,000  
 DIST.PREC.: 25,000  
 DIST.SUCC.: 25,000



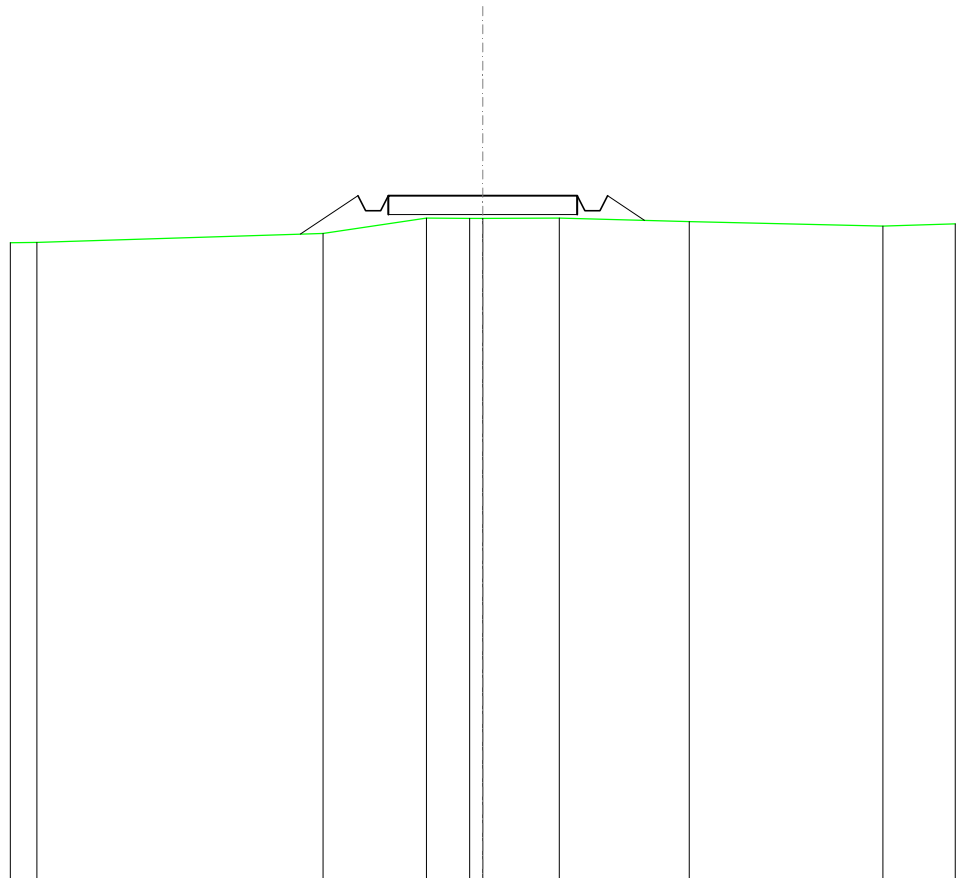
SCALA 1:200

QT.RIF. 180,000

QUOTE TERRENO			198,35	198,43	198,44	198,44	198,42		198,29
DIST.PARZIALI TERRENO				1,51	1,36	2,18	0,73	3,78	
QUOTE PROGETTO		198,28	199,02	199,02	199,02	199,02	199,02	199,37	
DIST. PARZIALI PROGETTO		1,11	1,11	1,11	1,11	1,11	0,97	1,11	5,00

<b>RILEVATI</b>	
RILEVATO	0,555 m <sup>2</sup>
<b>SOVRASTRUTTURA STRADALE</b>	
CASSONETTO	5,000 m
<b>MANUFATTI</b>	
RILEVATO PER SCARPATE	1,645 m <sup>2</sup>

SEZIONE N.: 10  
 QT. PROGETTO: 198,131  
 DIST.PROG.: 225,000  
 DIST.PREC.: 25,000  
 DIST.SUCC.: 25,000



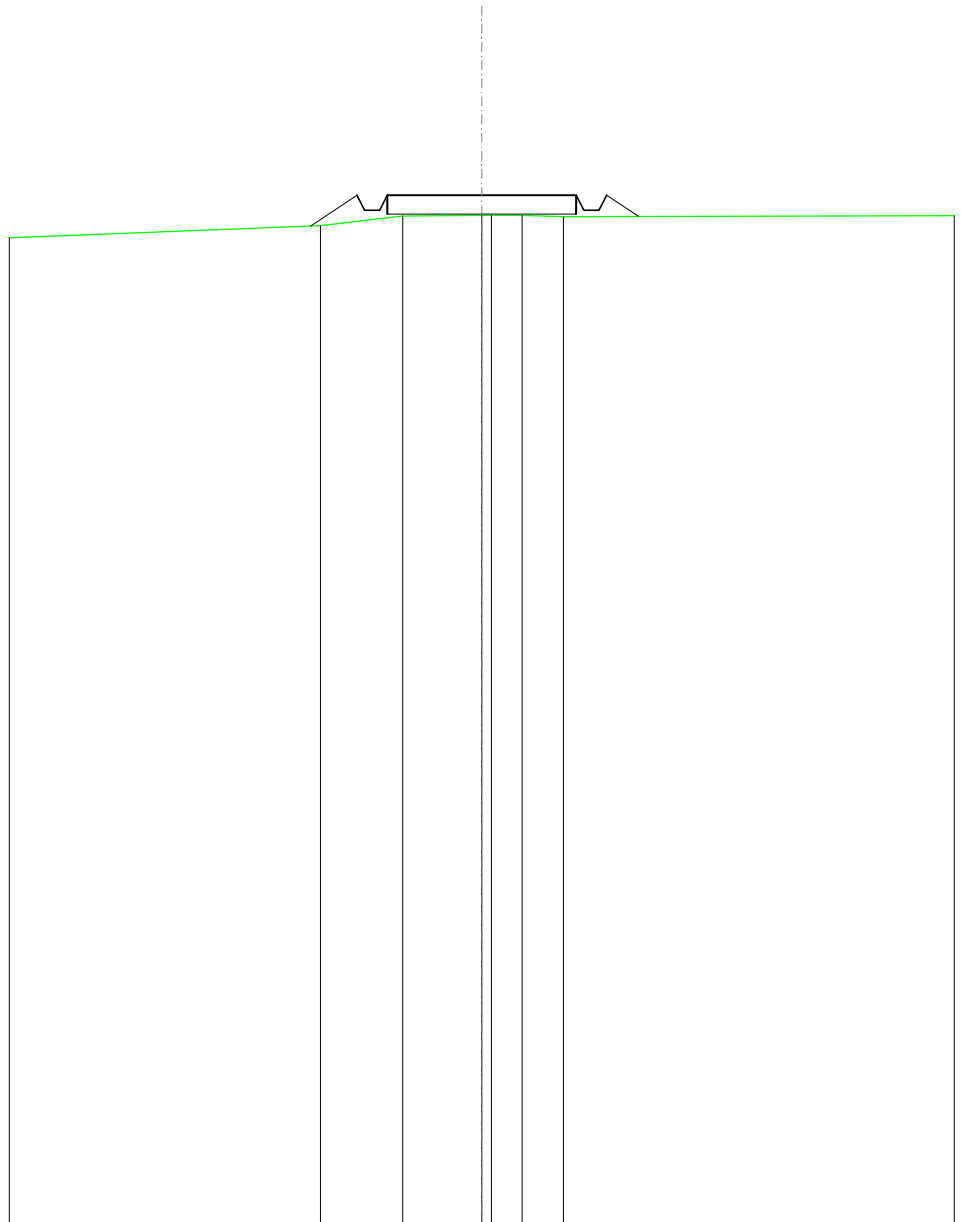
SCALA 1:200

QT.RIF. 180,000

QUOTE TERRENO	196,89	197,13	197,53	197,53	197,54	197,45	197,33
DIST.PARZIALI TERRENO	7,56	2,73	1,15	2,02	3,43	5,13	
QUOTE PROGETTO		197,11	198,13	197,73	197,73	198,13	197,48
DIST. PARZIALI PROGETTO		1,52		5,00		0,97	

<b>RILEVATI</b>	
RILEVATO	0,247 m <sup>2</sup>
<b>SOVRASTRUTTURA STRADALE</b>	
CASSONETTO	5,000 m
<b>MANUFATTI</b>	
RILEVATO PER SCARPATE	1,162 m <sup>2</sup>

SEZIONE N.: 11  
 QT. PROGETTO: 197,243  
 DIST.PROG.: 250,000  
 DIST.PREC.: 25,000  
 DIST.SUCC.: 25,000



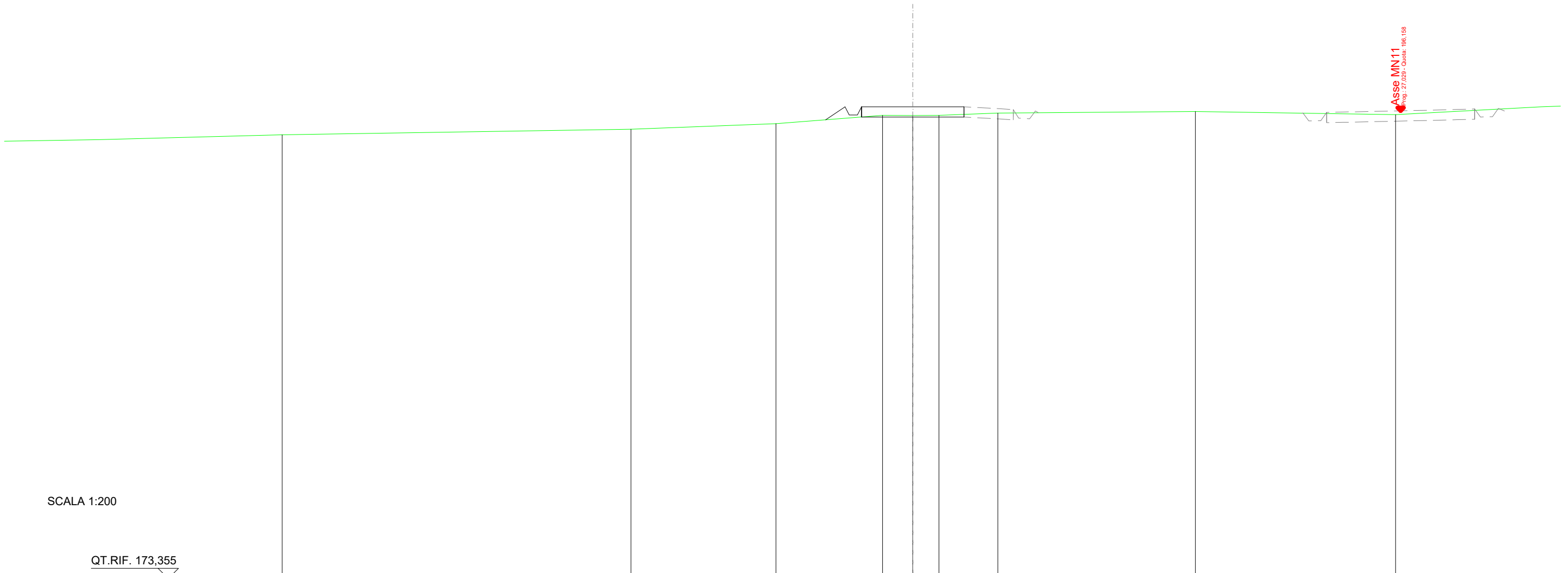
SCALA 1:200

QT.RIF. 170,000

QUOTE TERRENO	196,44	196,69	196,70	196,70	196,67
DIST.PARZIALI TERRENO	2,18	2,09	0,82	1,09	
QUOTE PROGETTO	196,43	197,24	196,84	196,84	197,24
DIST. PARZIALI PROGETTO	1,22		5,00		0,85

SOVRASTRUTTURA STRADALE	
CASSONETTO	5,000 m
MANUFATTI	
SCAVO PER PIATTAFORMA	0,398 m <sup>2</sup>
RILEVATO PER SCARPATE	0,449 m <sup>2</sup>
SOVRASTRUTTURA FERROVIARIA	
AREA DI SCAVO	5,000 m

SEZIONE N.: 12  
 QT. PROGETTO: 196,355  
 DIST.PROG.: 275,000  
 DIST.PREC.: 25,000  
 DIST.SUCC.: 25,000



SCALA 1:200

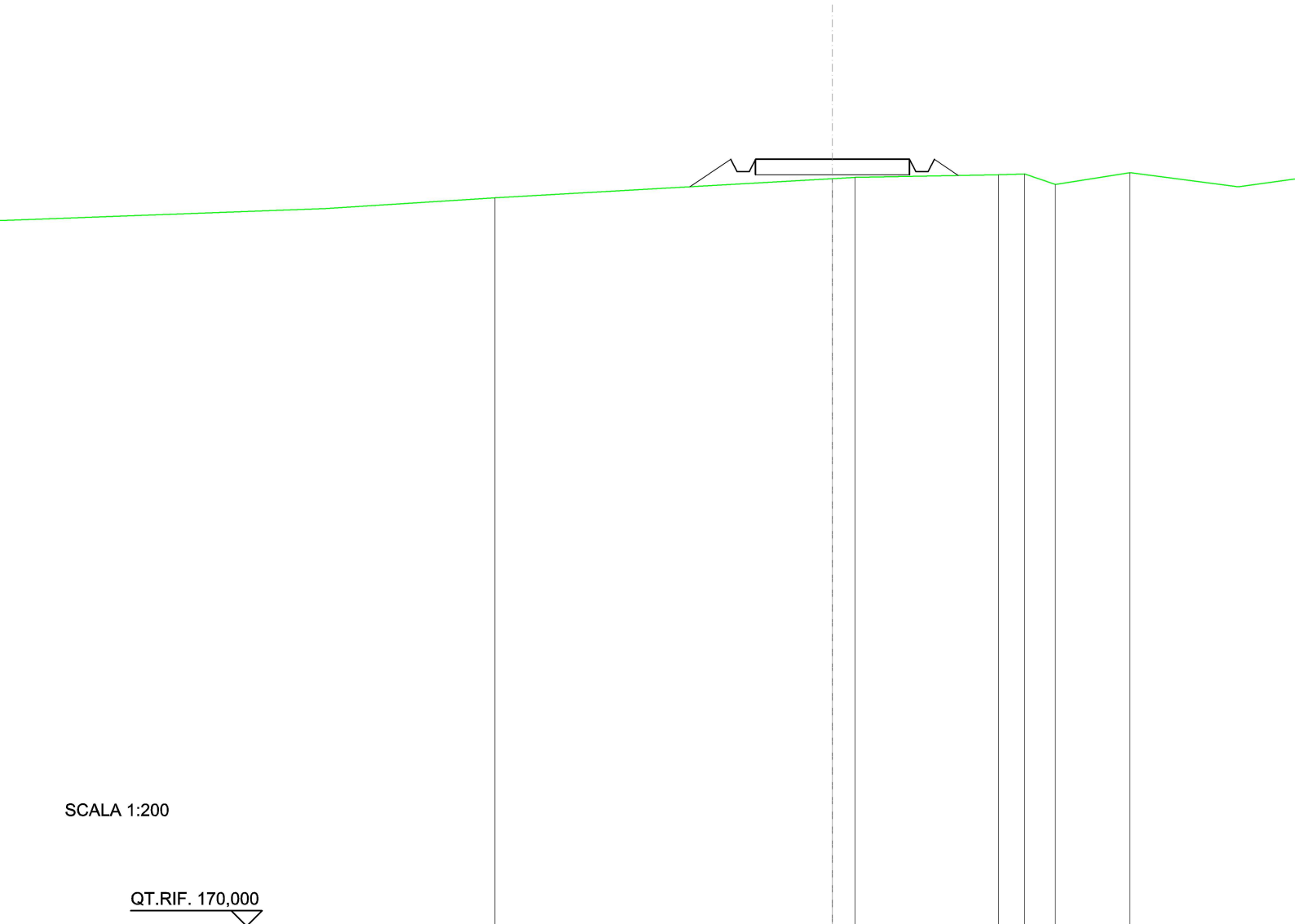
QT.RIF. 173,355

QUOTE TERRENO	194,99	195,26	195,53	195,94	195,93	195,94	196,05	196,13	196,97
DIST.PARZIALI TERRENO	17,01	7,07	5,19	1,48	1,28	2,87	9,64	9,76	
QUOTE PROGETTO				195,72	196,35	195,95	196,35		
DIST. PARZIALI PROGETTO				0,95					



RILEVATI	
RILEVATO	0,686 m <sup>2</sup>
SOVRASTRUTTURA STRADALE	
CASSONETTO	5,000 m
MANUFATTI	
RILEVATO PER SCARPATE	1,339 m <sup>2</sup>

SEZIONE N.: 14  
 QT. PROGETTO: 194,894  
 DIST.PROG.: 325,000  
 DIST.PREC.: 25,000  
 DIST.SUCC.: 25,000



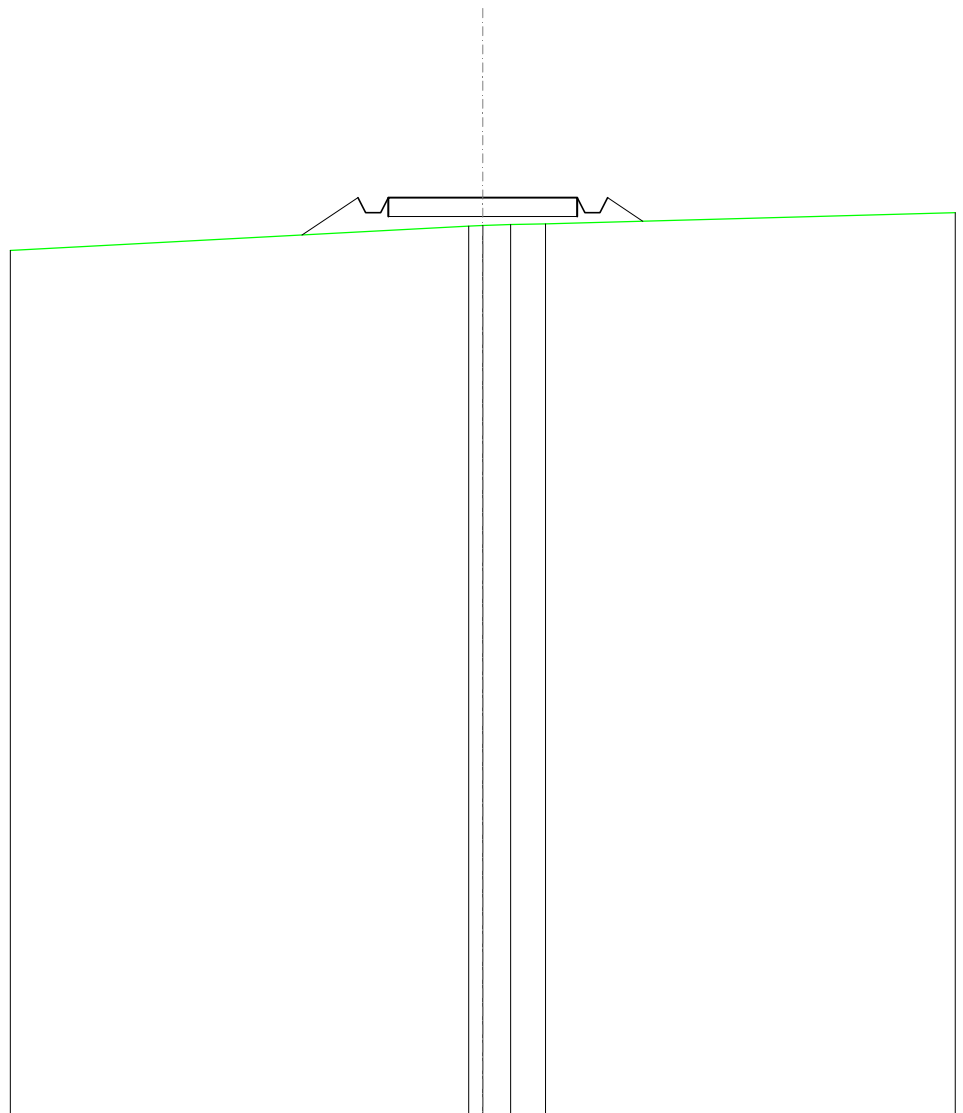
SCALA 1:200

QT.RIF. 170,000

QUOTE TERRENO	193,65			194,27	194,31			194,39	194,42	194,08	194,46
DIST.PARZIALI TERRENO		10,95		0,74		4,64		0,85	1,00	2,42	
QUOTE PROGETTO		194,01	194,89	194,49	194,49	194,89	194,89	194,49	194,89	194,37	
DIST. PARZIALI PROGETTO		1,33			5,00			0,78			

<b>RILEVATI</b>	
RILEVATO	1,257 m <sup>2</sup>
<b>SOVRASTRUTTURA STRADALE</b>	
CASSONETTO	5,000 m
<b>MANUFATTI</b>	
RILEVATO PER SCARPATE	1,736 m <sup>2</sup>

SEZIONE N.: 15  
 QT. PROGETTO: 194,295  
 DIST.PROG.: 350,000  
 DIST.PREC.: 25,000  
 DIST.SUCC.: 25,000



SCALA 1:200

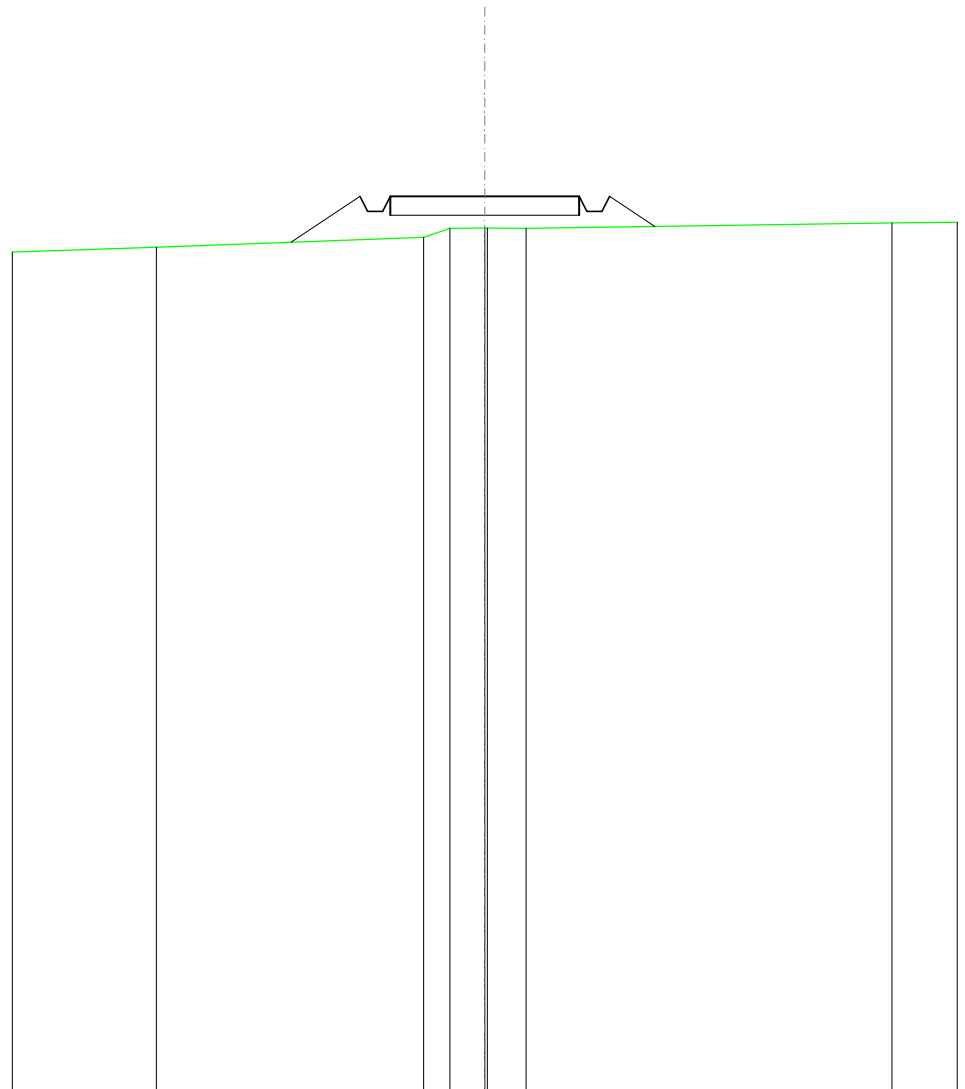
QT.RIF. 170,000

QUOTE TERRENO				193,54	193,56	193,59	193,60
DIST.PARZIALI TERRENO				0,74	0,92		
QUOTE PROGETTO	193,31	194,29	193,89	194,29	193,89	194,29	193,67
DIST. PARZIALI PROGETTO	1,48			5,00		0,88	



<b>RILEVATI</b>	
RILEVATO	2,028 m <sup>2</sup>
<b>SOVRASTRUTTURA STRADALE</b>	
CASSONETTO	5,000 m
<b>MANUFATTI</b>	
RILEVATO PER SCARPATE	2,616 m <sup>2</sup>

SEZIONE N.: 16  
 QT. PROGETTO: 193,695  
 DIST.PROG.: 375,000  
 DIST.PREC.: 25,000  
 DIST.SUCC.: 25,000



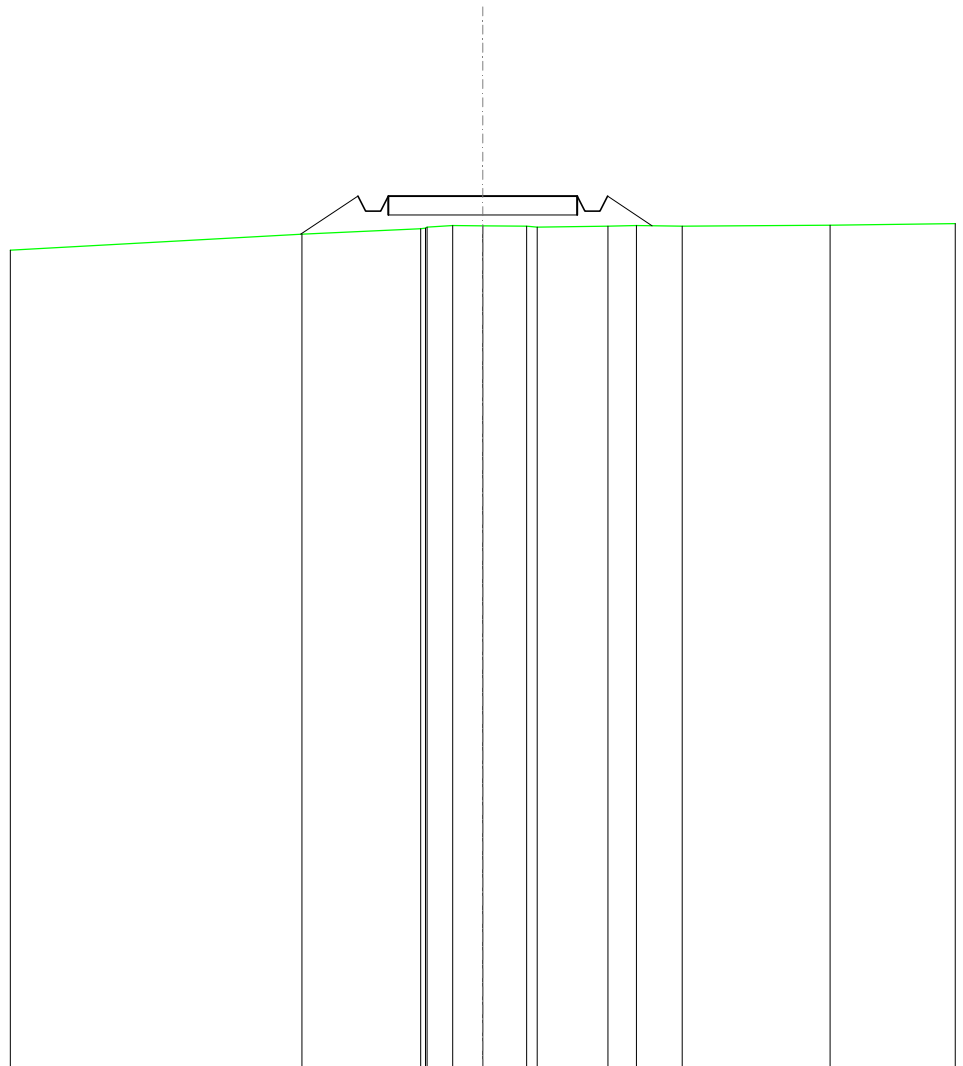
SCALA 1:200

QT.RIF. 170,000

QUOTE TERRENO	192,35	192,61	192,84	192,85	192,85	192,84	192,99
DIST.PARZIALI TERRENO	7,06	0,70	0,92	1,02	9,68		
QUOTE PROGETTO	192,48	193,69	193,29	193,29	193,69	193,69	192,90
DIST. PARZIALI PROGETTO	1,82			5,00		1,20	

<b>RILEVATI</b>	
RILEVATO	1,591 m <sup>2</sup>
<b>SOVRASTRUTTURA STRADALE</b>	
CASSONETTO	5,000 m
<b>MANUFATTI</b>	
RILEVATO PER SCARPATE	2,084 m <sup>2</sup>

SEZIONE N.: 17  
 QT. PROGETTO: 193,095  
 DIST.PROG.: 400,000  
 DIST.PREC.: 25,000  
 DIST.SUCC.: 25,000



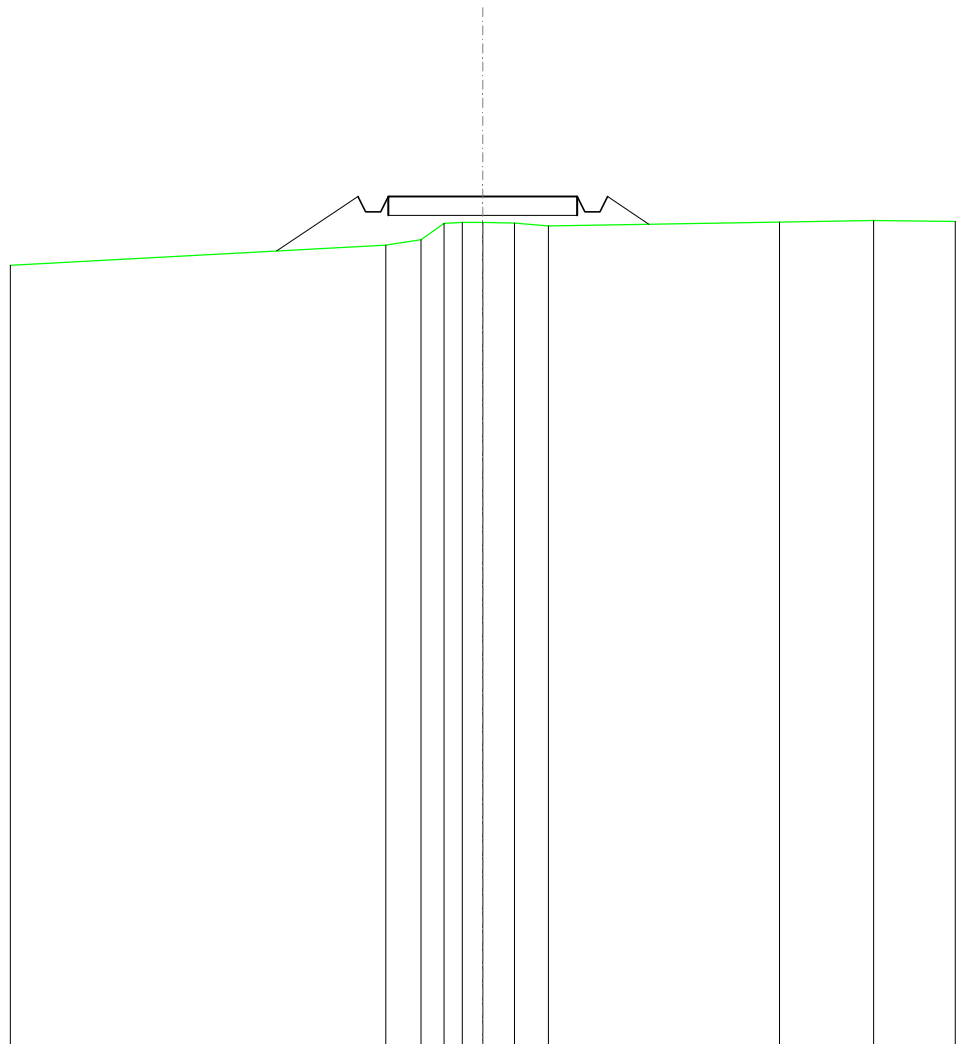
SCALA 1:200

QT.RIF. 170,000

QUOTE TERRENO	192,08	192,23	192,25	192,27	192,31	192,29	192,27	192,30	192,31	192,30	192,33
DIST.PARZIALI TERRENO		3,14	0,88	0,78	1,16		1,87	0,76	1,21	3,91	
QUOTE PROGETTO	192,08	193,10	192,70	192,70	193,10	193,10	192,70	192,70	193,10	192,31	
DIST. PARZIALI PROGETTO	1,52				5,00				1,18		

RILEVATI	
RILEVATO	1,634 m <sup>2</sup>
SOVRASTRUTTURA STRADALE	
CASSONETTO	5,000 m
MANUFATTI	
RILEVATO PER SCARPATE	2,996 m <sup>2</sup>

SEZIONE N.: 18  
 QT. PROGETTO: 192,496  
 DIST.PROG.: 425,000  
 DIST.PREC.: 25,000  
 DIST.SUCC.: 25,000



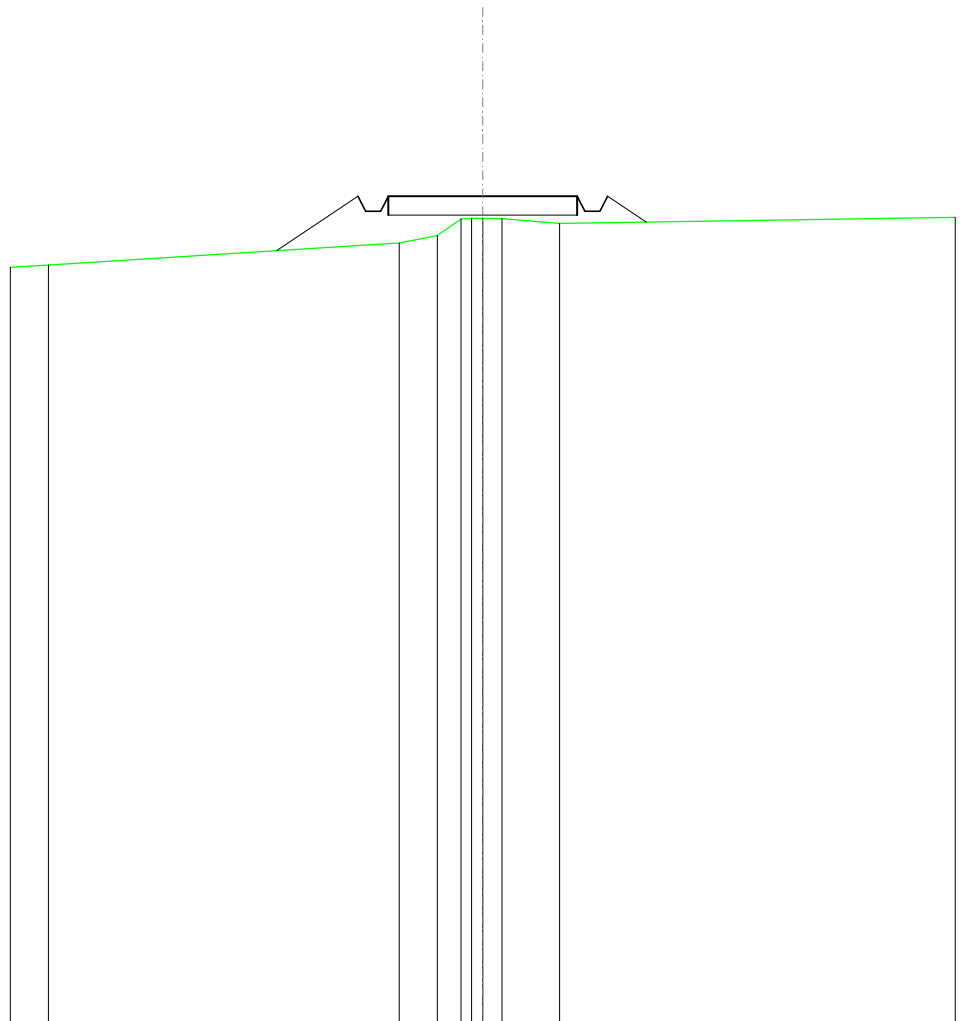
SCALA 1:200

QT.RIF. 170,000

QUOTE TERRENO				191,21	191,36	191,79	191,81	191,81	191,80	191,72		191,82	191,87
DIST.PARZIALI TERRENO				0,83	0,61	0,54	0,84	0,90		6,12		2,49	
QUOTE PROGETTO	191,06	192,50	192,10	192,50		192,50			192,50	192,10	192,50	191,77	
DIST. PARZIALI PROGETTO	2,16					5,00				1,08			

<b>RILEVATI</b>	
RILEVATO	1,479 m <sup>2</sup>
<b>SOVRASTRUTTURA STRADALE</b>	
CASSONETTO	5,000 m
<b>MANUFATTI</b>	
RILEVATO PER SCARPATE	2,859 m <sup>2</sup>

SEZIONE N.: 19  
 QT. PROGETTO: 191,896  
 DIST.PROG.: 450,000  
 DIST.PREC.: 25,000  
 DIST.SUCC.: 25,000



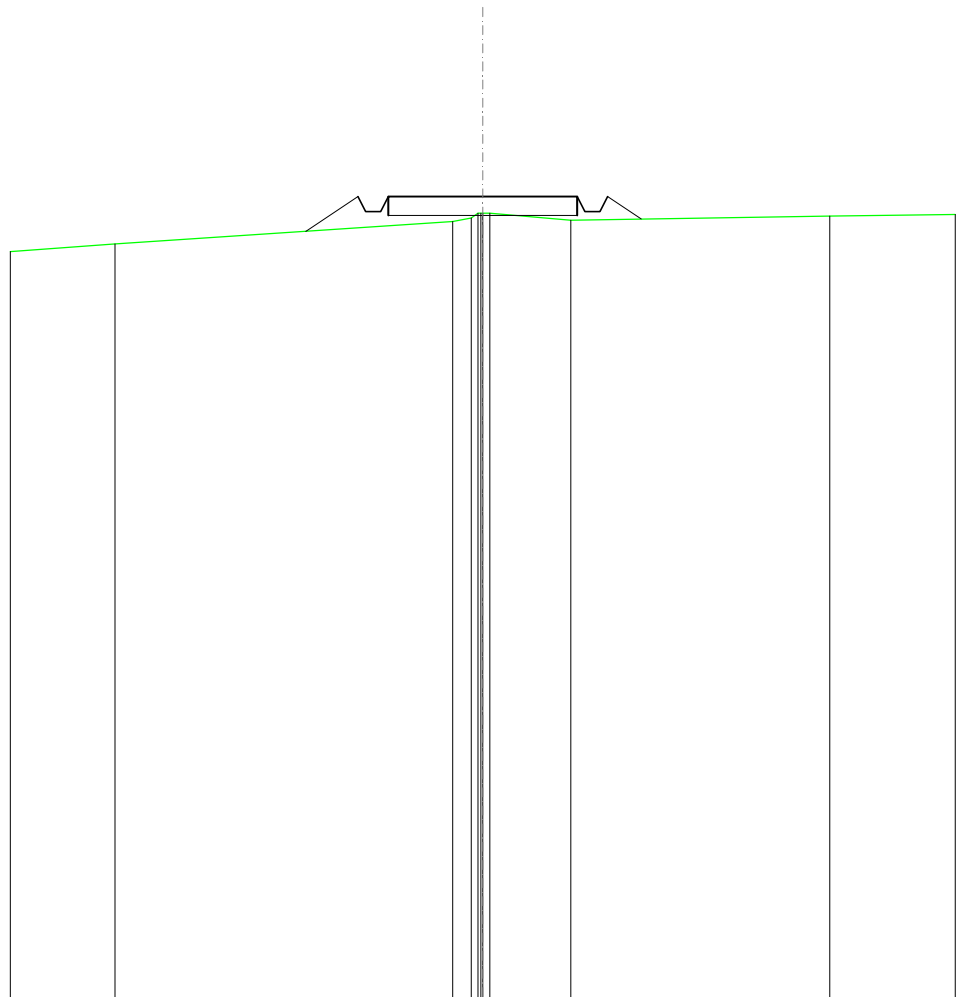
SCALA 1:200

QT.RIF. 170,000

QUOTE TERRENO	190,08			190,66	190,66	191,30	191,32	191,31	191,18
DIST.PARZIALI TERRENO		9,28		1,01	0,63	0,51	1,52		
QUOTE PROGETTO			190,46	191,90	191,50	191,90	191,90	191,90	191,21
DIST. PARZIALI PROGETTO			2,15			5,00		1,02	

<b>RILEVATI</b>	
RILEVATO	0,554 m <sup>2</sup>
<b>SOVRASTRUTTURA STRADALE</b>	
CASSONETTO	5,000 m
<b>MANUFATTI</b>	
SCAVO PER PIATTAFORMA	0,039 m <sup>2</sup>
RILEVATO PER SCARPATE	1,504 m <sup>2</sup>
<b>SOVRASTRUTTURA FERROVIARIA</b>	
AREA DI SCAVO	1,057 m

SEZIONE N.: 20  
 QT. PROGETTO: 191,257  
 DIST.PROG.: 475,000  
 DIST.PREC.: 25,000  
 DIST.SUCC.: 25,000



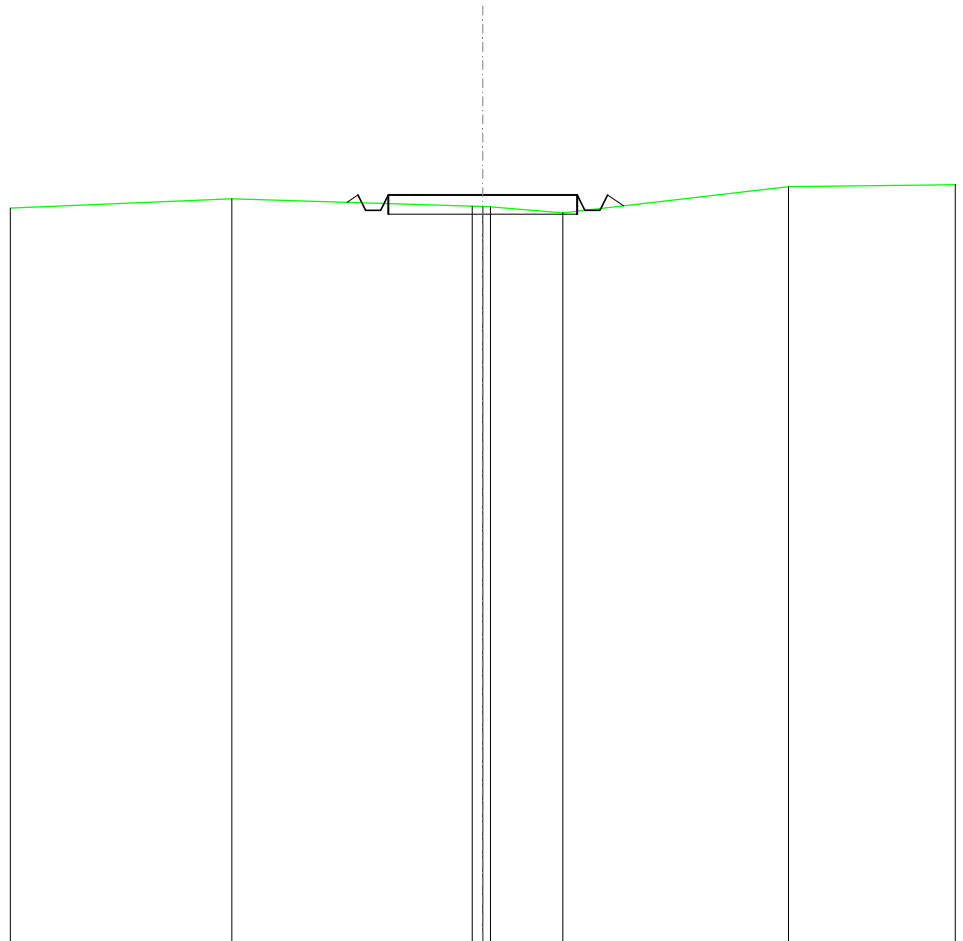
SCALA 1:200

QT.RIF. 170,000

QUOTE TERRENO	190,00	190,59	190,68	190,81	190,82	190,81	190,63	190,74
DIST.PARZIALI TERRENO		8,93	0,49	2,14		6,85		
QUOTE PROGETTO		190,33	191,26	190,86	190,86	191,26	190,86	190,86
DIST. PARZIALI PROGETTO		1,38		5,00		0,89		

<b>SCAVI E BONIFICHE</b>	
FOSSO	0,102 m <sup>2</sup>
<b>SOVRASTRUTTURA STRADALE</b>	
CASSONETTO	5,000 m
<b>MANUFATTI</b>	
SCAVO PER PIATTAFORMA	0,872 m <sup>2</sup>
RILEVATO PER SCARPATE	0,194 m <sup>2</sup>
<b>SOVRASTRUTTURA FERROVIARIA</b>	
AREA DI SCAVO	5,988 m

SEZIONE N.: 21  
 QT. PROGETTO: 189,811  
 DIST.PROG.: 500,000  
 DIST.PREC.: 25,000  
 DIST.SUCC.: 25,000



SCALA 1:200

QT.RIF. 170,000

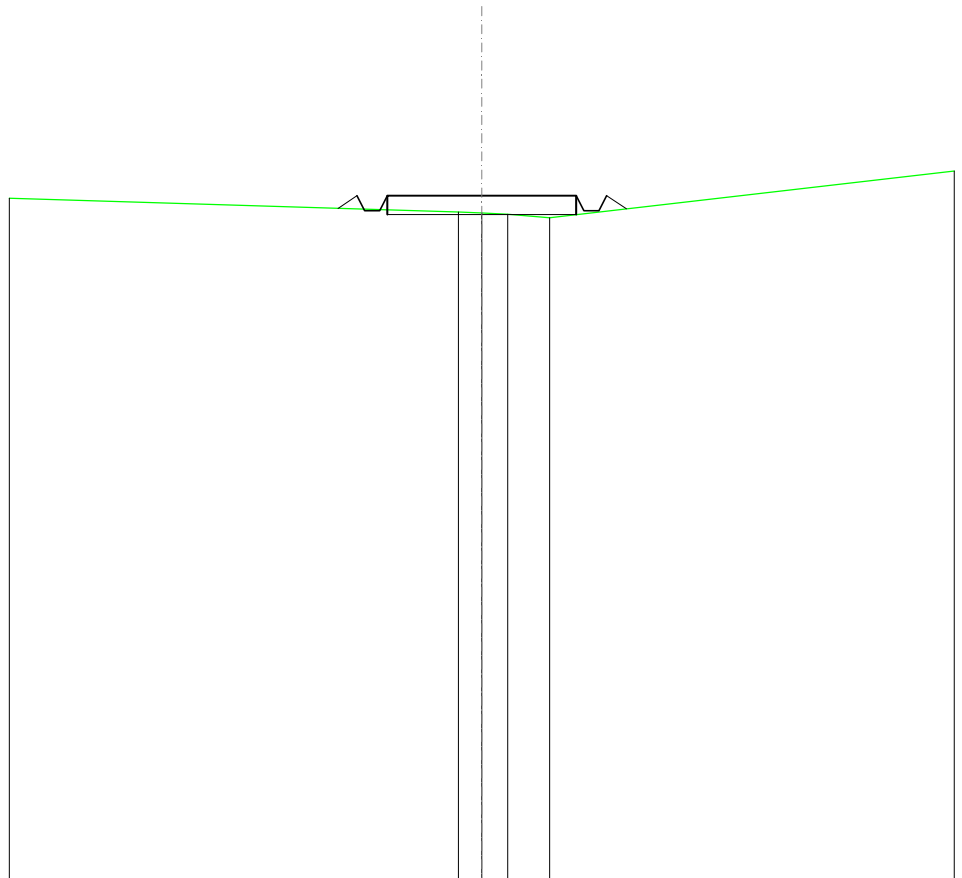
QUOTE TERRENO	189,71	189,52	189,51	189,50	189,34	190,04
DIST.PARZIALI TERRENO		6,36	1,91		5,96	
QUOTE PROGETTO		189,62	189,81	189,41	189,81	189,53
DIST. PARZIALI PROGETTO			5,00			

<b>SCAVI E BONIFICHE</b>	
FOSSO	0,015 m <sup>2</sup>
<b>RILEVATI</b>	
RILEVATO	0,072 m <sup>2</sup>
<b>SOVRASTRUTTURA STRADALE</b>	
CASSONETTO	5,000 m
<b>MANUFATTI</b>	
SCAVO PER PIATTAFORMA	0,227 m <sup>2</sup>
RILEVATO PER SCARPATE	0,390 m <sup>2</sup>
<b>SOVRASTRUTTURA FERROVIARIA</b>	
AREA DI SCAVO	3,760 m

SEZIONE N.: 22  
 QT. PROGETTO: 188,131  
 DIST.PROG.: 525,000  
 DIST.PREC.: 25,000  
 DIST.SUCC.: 25,000

SCALA 1:200

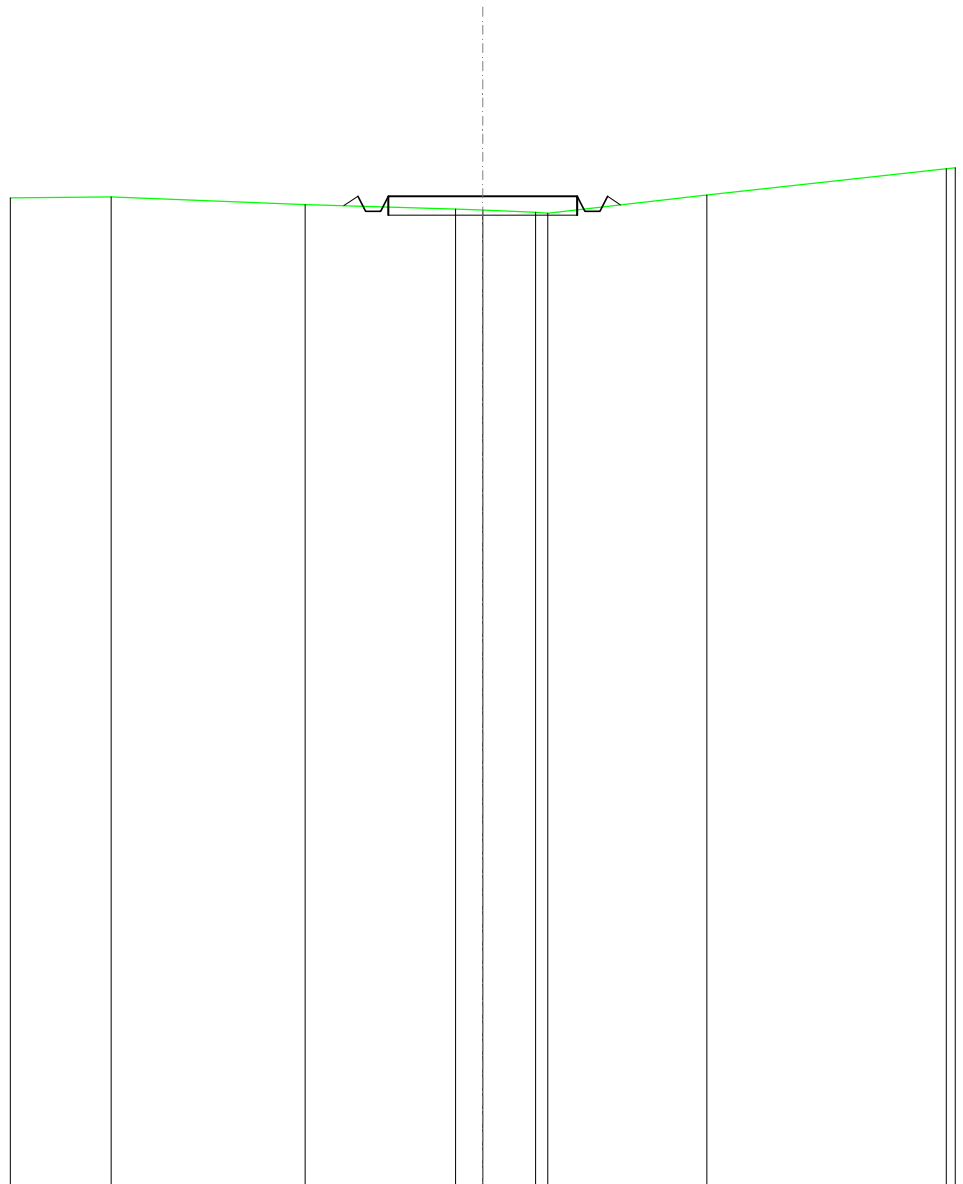
QT.RIF. 170,000



QUOTE TERRENO			187,70	187,67	187,64	187,55
DIST.PARZIALI TERRENO			0,82	0,89	1,11	
QUOTE PROGETTO	187,79	188,13	187,73	188,13	187,73	188,13
DIST. PARZIALI PROGETTO	0,51		0,53	5,00		0,53

<b>SCAVI E BONIFICHE</b>	
FOSSO	0,097 m <sup>2</sup>
<b>SOVRASTRUTTURA STRADALE</b>	
CASSONETTO	5,000 m
<b>MANUFATTI</b>	
SCAVO PER PIATTAFORMA	0,678 m <sup>2</sup>
RILEVATO PER SCARPATE	0,182 m <sup>2</sup>
<b>SOVRASTRUTTURA FERROVIARIA</b>	
AREA DI SCAVO	6,014 m

SEZIONE N.: 23  
 QT. PROGETTO: 186,208  
 DIST.PROG.: 550,000  
 DIST.PREC.: 25,000  
 DIST.SUCC.: 25,000



SCALA 1:200

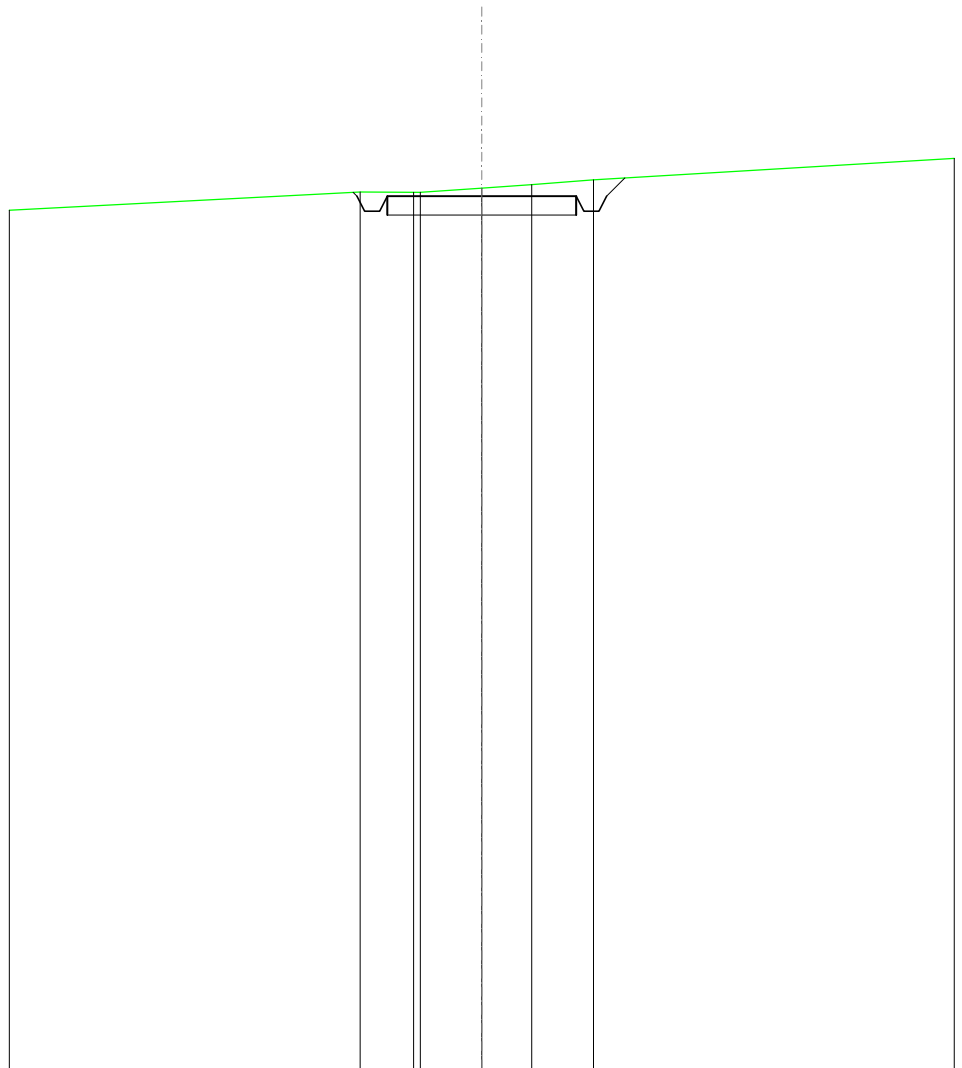
QT.RIF. 160,000

QUOTE TERRENO	186,19	185,99	185,87	185,84	185,78	185,76	186,24
DIST.PARZIALI TERRENO	5,14	3,98	0,72	1,40	4,21		
QUOTE PROGETTO		185,96	186,21	185,81	185,81	186,21	185,81
DIST. PARZIALI PROGETTO				5,00			



<b>SCAVI E BONIFICHE</b>	
FOSSO	0,910 m <sup>2</sup>
<b>SOVRASTRUTTURA STRADALE</b>	
CASSONETTO	5,000 m
<b>MANUFATTI</b>	
SCAVO PER PIATTAFORMA	3,596 m <sup>2</sup>
SCAVO PER PARETI TRINCEA	0,115 m <sup>2</sup>
<b>SOVRASTRUTTURA FERROVIARIA</b>	
AREA DI SCAVO	7,185 m

SEZIONE N.: 24  
 QT. PROGETTO: 183,143  
 DIST.PROG.: 575,000  
 DIST.PREC.: 25,000  
 DIST.SUCC.: 25,000



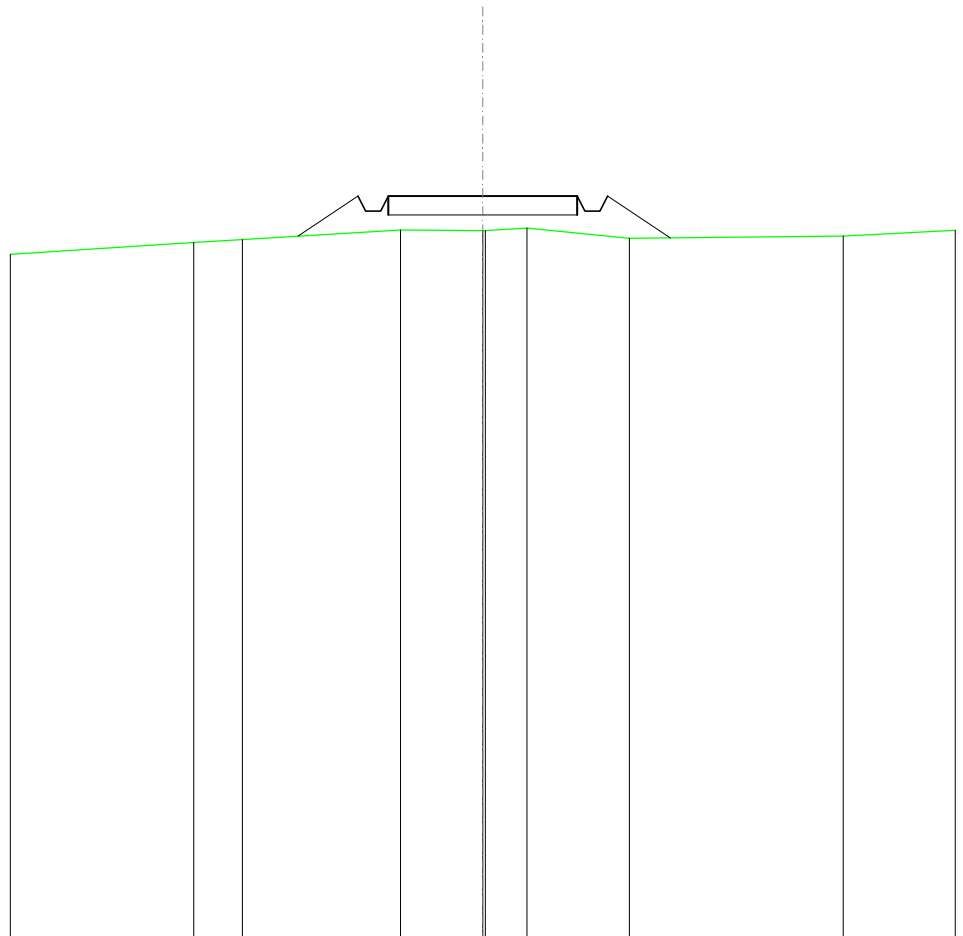
SCALA 1:200

QT.RIF. 160,000

QUOTE TERRENO	183,25	183,25	183,35	183,45	183,58
DIST.PARZIALI TERRENO	1,42	1,63	1,32	1,64	
QUOTE PROGETTO	183,25	183,14	183,14	183,14	183,62
DIST. PARZIALI PROGETTO			5,00		

RILEVATI	
RILEVATO	2,012 m <sup>2</sup>
SOVRASTRUTTURA STRADALE	
CASSONETTO	5,000 m
MANUFATTI	
RILEVATO PER SCARPATE	2,774 m <sup>2</sup>

SEZIONE N.: 25  
 QT. PROGETTO: 179,654  
 DIST.PROG.: 600,000  
 DIST.PREC.: 25,000  
 DIST.SUCC.: 25,000



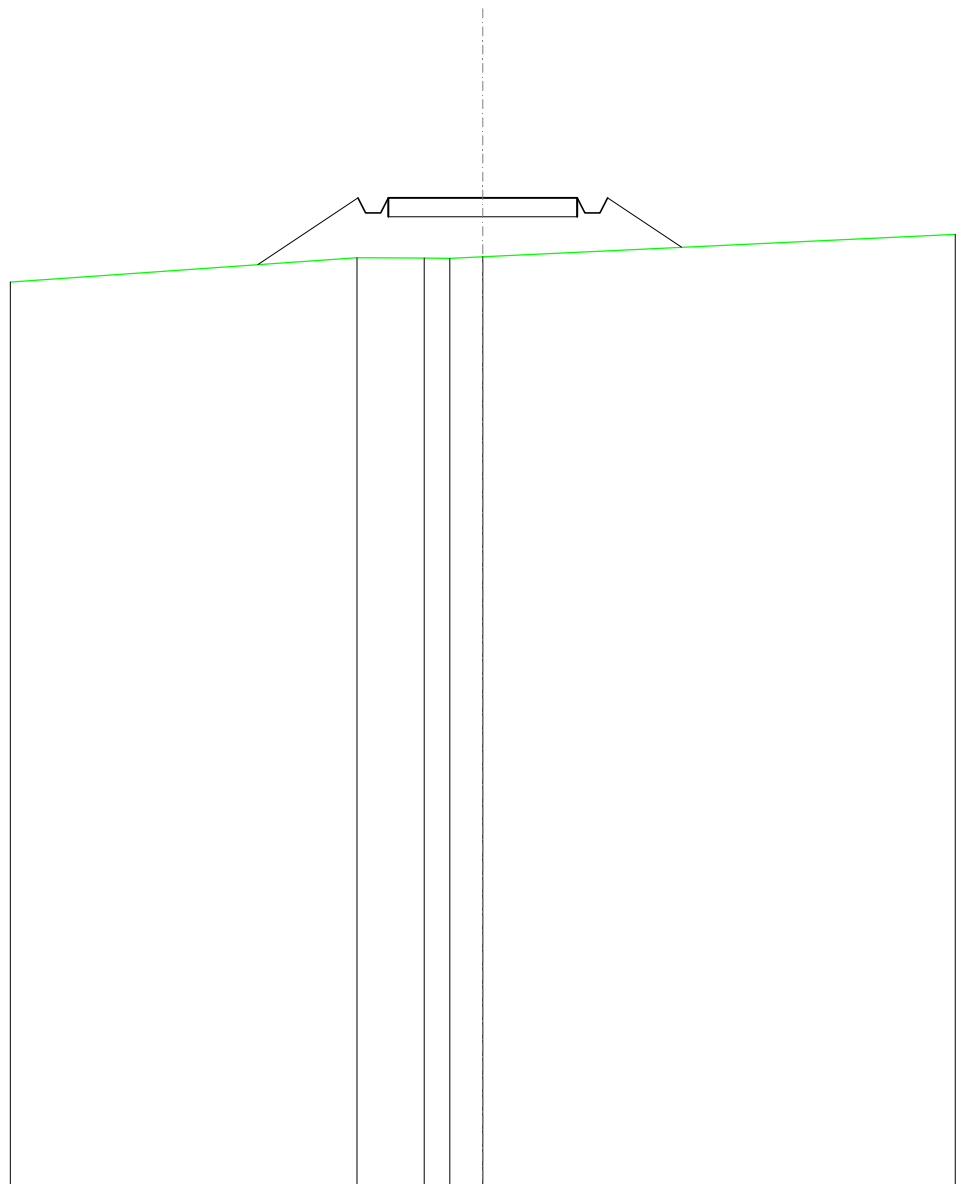
SCALA 1:200

QT.RIF. 160,000

QUOTE TERRENO	178,43	178,51	178,76	178,74	178,81	178,53	178,59
DIST.PARZIALI TERRENO	1,29	4,19	2,18	1,11	2,71	5,65	
QUOTE PROGETTO		178,59	179,65	179,25	179,65	179,65	178,54
DIST. PARZIALI PROGETTO		1,59		5,00		1,66	

<b>RILEVATI</b>	
RILEVATO	5,207 m <sup>2</sup>
<b>SOVRASTRUTTURA STRADALE</b>	
CASSONETTO	5,000 m
<b>MANUFATTI</b>	
RILEVATO PER SCARPATE	5,378 m <sup>2</sup>

SEZIONE N.: 26  
 QT. PROGETTO: 176,165  
 DIST.PROG.: 625,000  
 DIST.PREC.: 25,000  
 DIST.SUCC.: 25,000



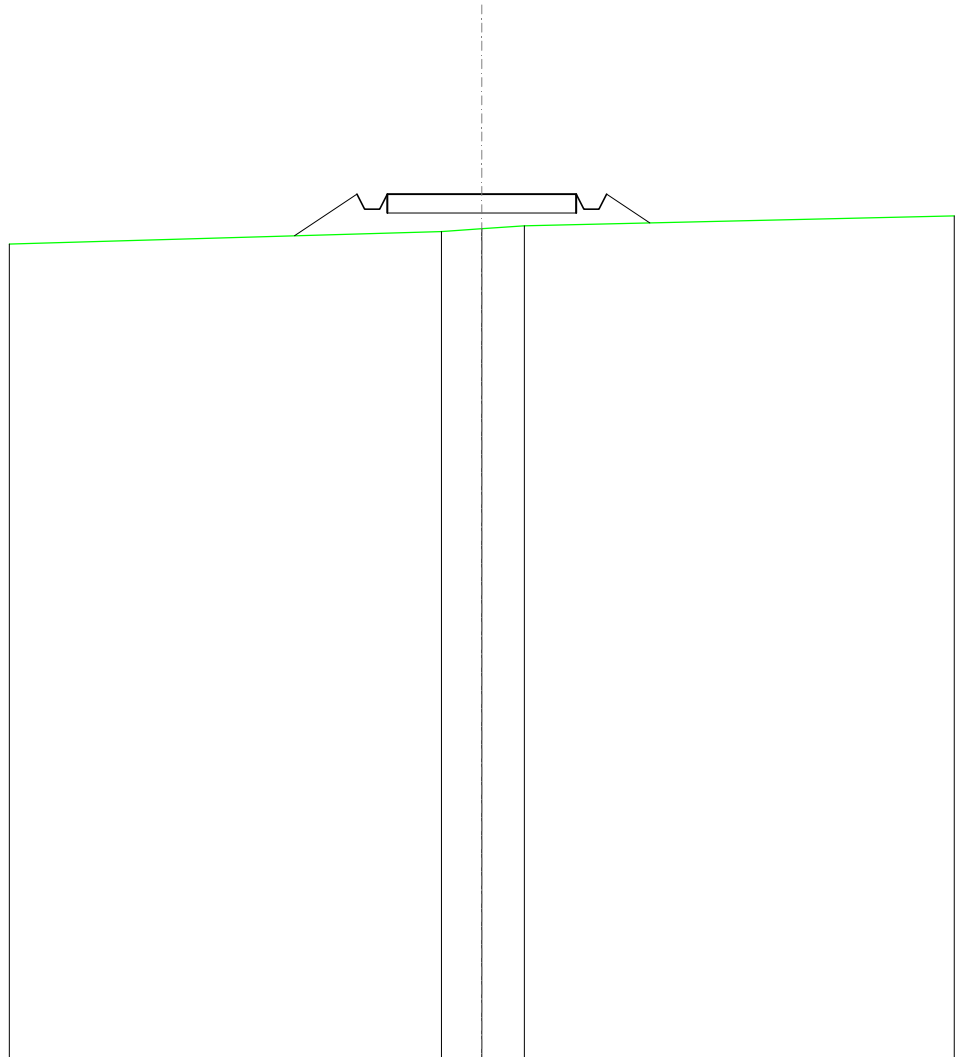
SCALA 1:200

QT.RIF. 150,000

QUOTE TERRENO			174,59	174,57	174,57	174,61	
DIST.PARZIALI TERRENO			1,78	0,88	0,87		
QUOTE PROGETTO	174,40	176,17	175,77	176,17	176,17	176,17	174,86
DIST. PARZIALI PROGETTO		2,65			5,00		1,96

<b>RILEVATI</b>	
RILEVATO	2,094 m <sup>2</sup>
<b>SOVRASTRUTTURA STRADALE</b>	
CASSONETTO	5,000 m
<b>MANUFATTI</b>	
RILEVATO PER SCARPATE	2,326 m <sup>2</sup>

SEZIONE N.: 27  
 QT. PROGETTO: 172,909  
 DIST.PROG.: 650,000  
 DIST.PREC.: 25,000  
 DIST.SUCC.: 25,000



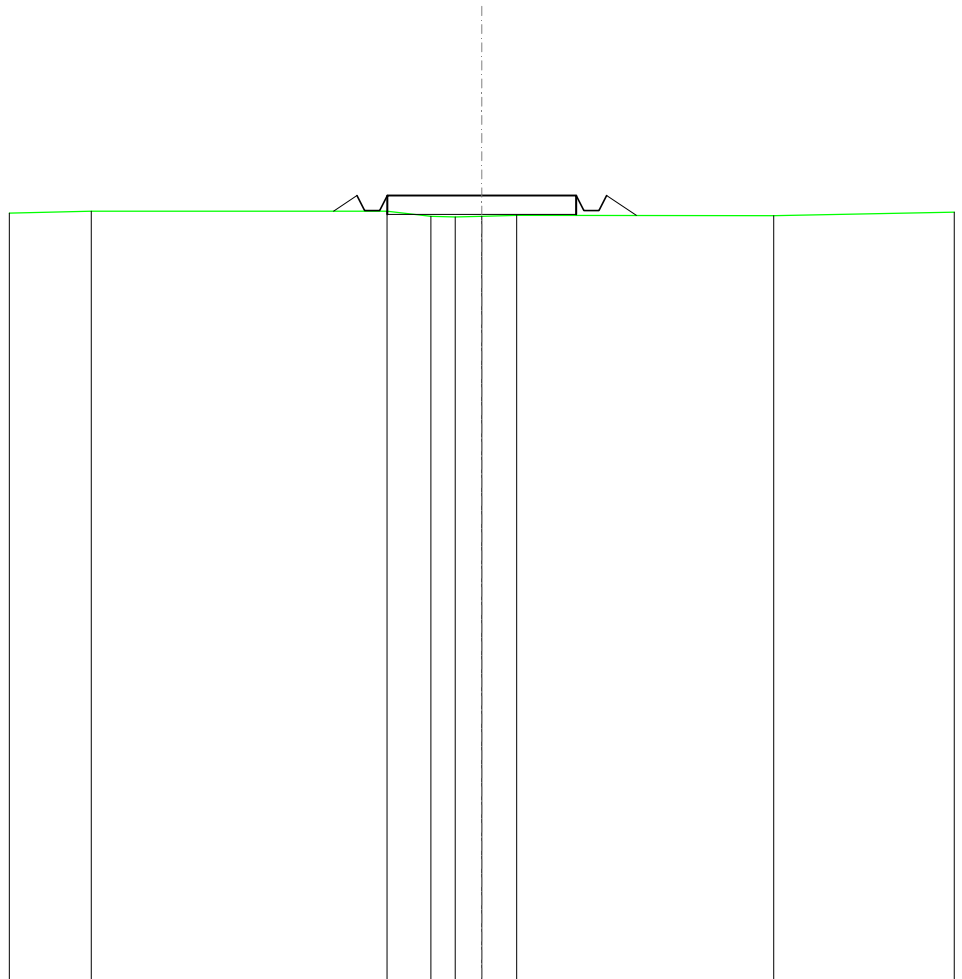
SCALA 1:200

QT.RIF. 150,000

QUOTE TERRENO			171,92	171,99	172,07	
DIST.PARZIALI TERRENO			1,07	1,13		
QUOTE PROGETTO	171,80	172,91	172,51	172,91	172,91	172,91
DIST. PARZIALI PROGETTO	1,66			5,00		1,15

<b>RILEVATI</b>	
RILEVATO	0,163 m <sup>2</sup>
<b>SOVRASTRUTTURA STRADALE</b>	
CASSONETTO	5,000 m
<b>MANUFATTI</b>	
SCAVO PER PIATTAFORMA	0,033 m <sup>2</sup>
RILEVATO PER SCARPATE	0,608 m <sup>2</sup>
<b>SOVRASTRUTTURA FERROVIARIA</b>	
AREA DI SCAVO	0,749 m

SEZIONE N.: 28  
 QT. PROGETTO: 170,806  
 DIST.PROG.: 675,000  
 DIST.PREC.: 25,000  
 DIST.SUCC.: 25,000



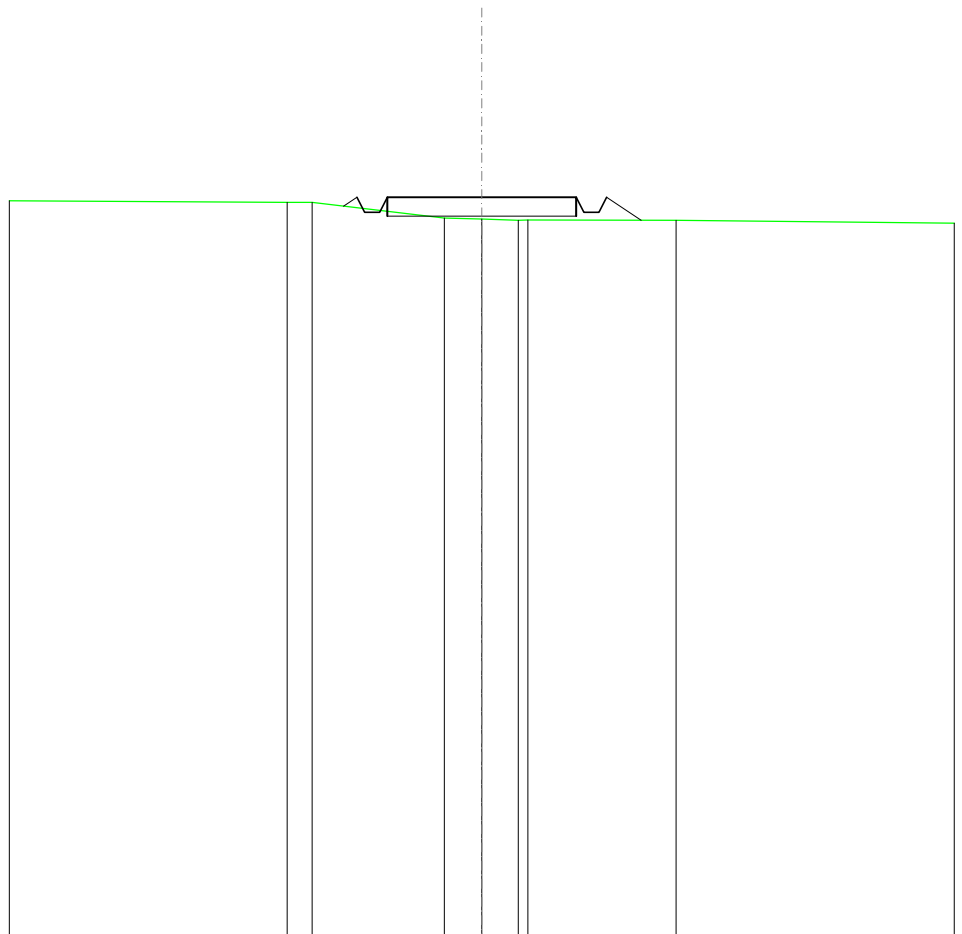
SCALA 1:200

QT.RIF. 150,000

QUOTE TERRENO	170,39	170,39	170,26	170,24	170,26	170,28	170,27
DIST.PARZIALI TERRENO	7,82	1,16	0,65	0,70	0,92	6,80	
QUOTE PROGETTO		170,39	170,81	170,41	170,41	170,81	170,28
DIST. PARZIALI PROGETTO		0,62	5,00	0,79			

<b>SCAVI E BONIFICHE</b>	
FOSSO	0,032 m <sup>2</sup>
<b>RILEVATI</b>	
RILEVATO	0,339 m <sup>2</sup>
<b>SOVRASTRUTTURA STRADALE</b>	
CASSONETTO	5,000 m
<b>MANUFATTI</b>	
SCAVO PER PIATTAFORMA	0,067 m <sup>2</sup>
RILEVATO PER SCARPATE	0,630 m <sup>2</sup>
<b>SOVRASTRUTTURA FERROVIARIA</b>	
AREA DI SCAVO	1,545 m

SEZIONE N.: 29  
 QT. PROGETTO: 169,574  
 DIST.PROG.: 700,000  
 DIST.PREC.: 25,000  
 DIST.SUCC.: 25,000



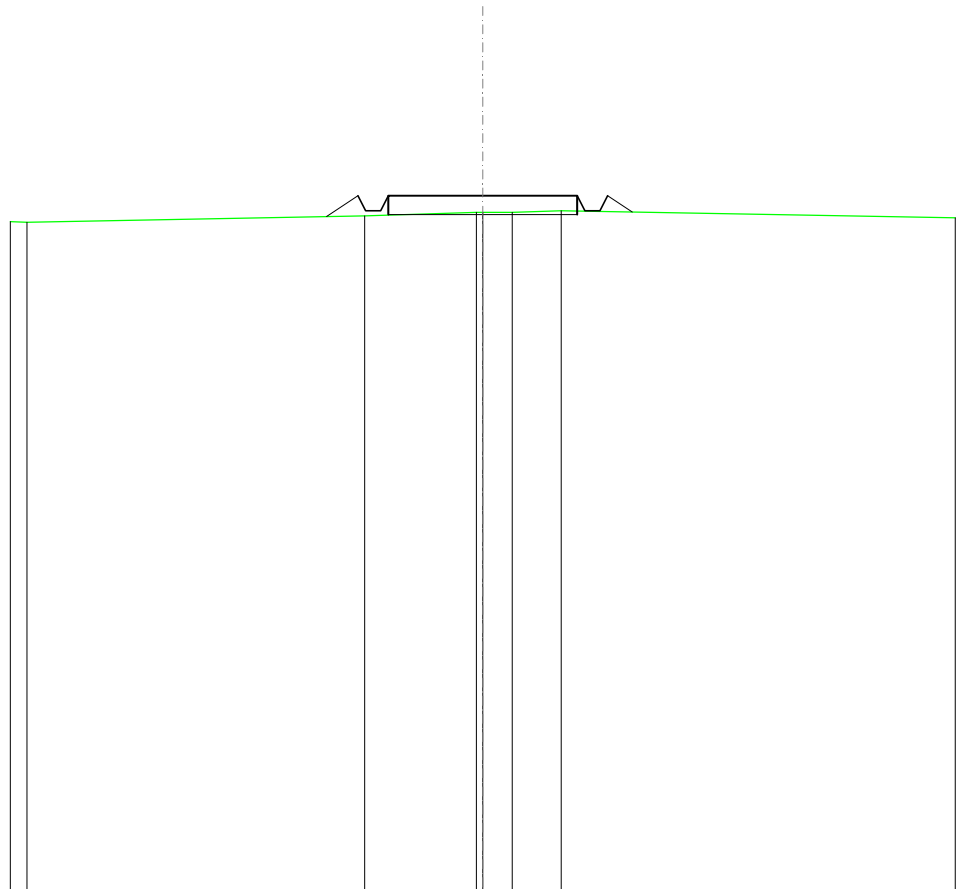
SCALA 1:200

QT.RIF. 150,000

QUOTE TERRENO	169,43	169,43	169,02	168,99	168,96	168,97	168,96
DIST.PARZIALI TERRENO	0,66	3,50	0,99	0,96	3,92		
QUOTE PROGETTO	169,34	169,57	169,17	169,57	169,57	169,17	168,96
DIST. PARZIALI PROGETTO			5,00			0,92	

<b>RILEVATI</b>	
RILEVATO	0,006 m <sup>2</sup>
<b>SOVRASTRUTTURA STRADALE</b>	
CASSONETTO	5,000 m
<b>MANUFATTI</b>	
SCAVO PER PIATTAFORMA	0,230 m <sup>2</sup>
RILEVATO PER SCARPATE	0,648 m <sup>2</sup>
<b>SOVRASTRUTTURA FERROVIARIA</b>	
AREA DI SCAVO	4,373 m

SEZIONE N.: 30  
 QT. PROGETTO: 168,372  
 DIST.PROG.: 725,000  
 DIST.PREC.: 25,000  
 DIST.SUCC.: 25,000



SCALA 1:200

QT.RIF. 150,000

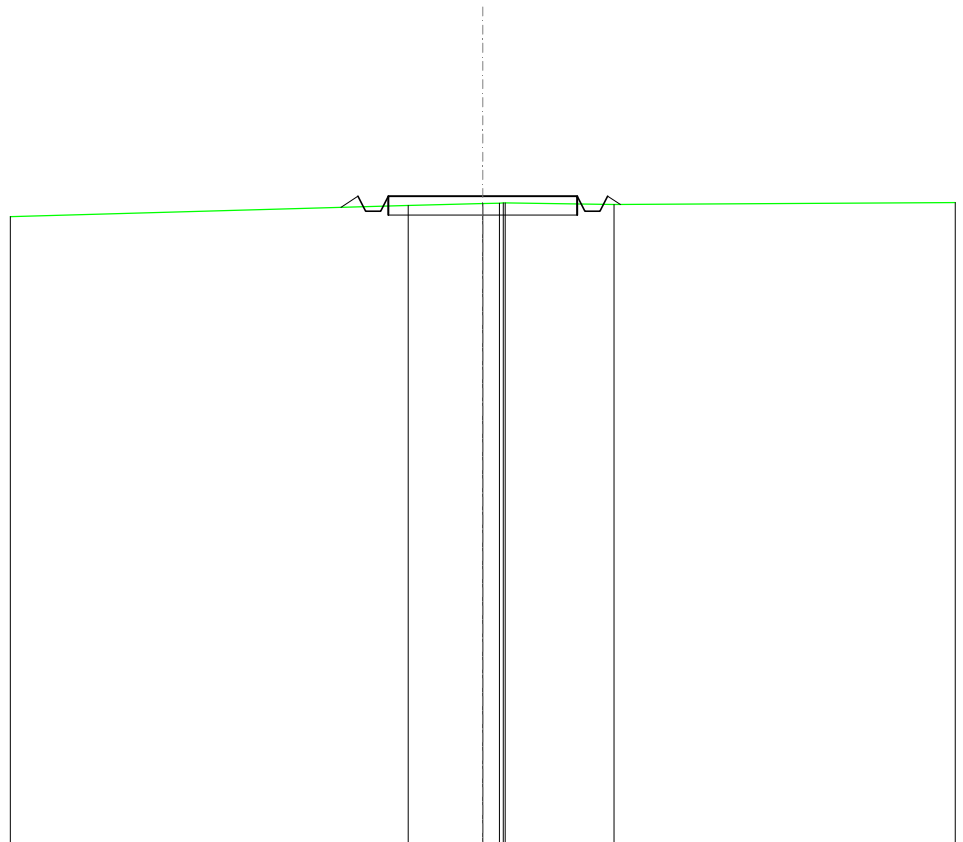
QUOTE TERRENO		167,83	167,92	167,92	167,93	167,97
DIST.PARZIALI TERRENO		2,96	0,78	1,30		
QUOTE PROGETTO		167,81	168,37	167,97	168,37	167,97
DIST. PARZIALI PROGETTO		0,84	5,00	0,66		

<b>SCAVI E BONIFICHE</b>	
FOSSO	0,146 m <sup>2</sup>
<b>SOVRASTRUTTURA STRADALE</b>	
CASSONETTO	5,000 m
<b>MANUFATTI</b>	
SCAVO PER PIATTAFORMA	1,427 m <sup>2</sup>
RILEVATO PER SCARPATE	0,165 m <sup>2</sup>
<b>SOVRASTRUTTURA FERROVIARIA</b>	
AREA DI SCAVO	6,106 m

SEZIONE N.: 31  
 QT. PROGETTO: 167,169  
 DIST.PROG.: 750,000  
 DIST.PREC.: 25,000  
 DIST.SUCC.: 25,000

SCALA 1:200

QT.RIF. 150,000

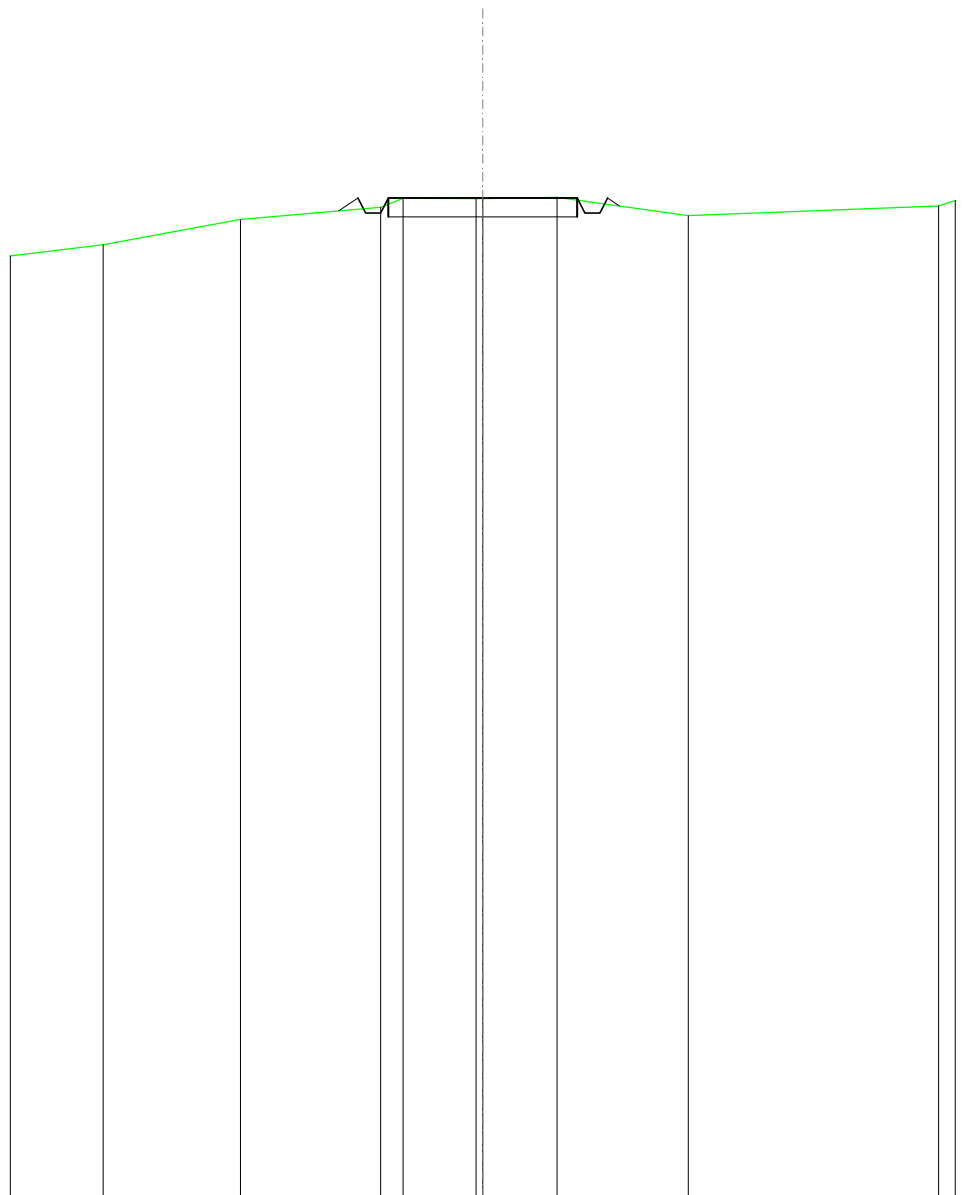


QUOTE TERRENO	166,92	166,97	166,98	166,99	166,99	166,94
DIST.PARZIALI TERRENO	1,97		2,88			
QUOTE PROGETTO	166,87	167,17	166,77	166,77	167,17	166,94
DIST. PARZIALI PROGETTO		5,00				



<b>SCAVI E BONIFICHE</b>	
FOSSO	0,227 m <sup>2</sup>
<b>SOVRASTRUTTURA STRADALE</b>	
CASSONETTO	5,000 m
<b>MANUFATTI</b>	
SCAVO PER PIATTAFORMA	2,436 m <sup>2</sup>
RILEVATO PER SCARPATE	0,137 m <sup>2</sup>
<b>SOVRASTRUTTURA FERROVIARIA</b>	
AREA DI SCAVO	6,252 m

SEZIONE N.: 32  
 QT. PROGETTO: 166,453  
 DIST.PROG.: 775,000  
 DIST.PREC.: 25,000  
 DIST.SUCC.: 25,000




SCALA 1:200

QT.RIF. 140,000

QUOTE TERRENO	165,22	165,89	166,21	166,45	166,43	166,44	166,47	165,99
DIST.PARZIALI TERRENO	3,63	3,71	0,80	1,93	1,96	3,47		
QUOTE PROGETTO			166,11	166,45	166,05	166,45	166,45	166,05
DIST. PARZIALI PROGETTO			0,51			5,00		

<b>RILEVATI</b>	
RILEVATO	0,059 m <sup>2</sup>
<b>SOVRASTRUTTURA STRADALE</b>	
CASSONETTO	4,998 m
<b>MANUFATTI</b>	
SCAVO PER PIATTAFORMA	1,727 m <sup>2</sup>
RILEVATO PER SCARPATE	1,024 m <sup>2</sup>
<b>SOVRASTRUTTURA FERROVIARIA</b>	
AREA DI SCAVO	4,233 m

SEZIONE N.: 33  
 QT. PROGETTO: 166,547  
 DIST.PROG.: 800,000  
 DIST.PREC.: 25,000  
 DIST.SUCC.: 25,000




SCALA 1:200

QT.RIF. 140,000

QUOTE TERRENO	164,90	164,91		165,58		166,40	166,69	166,74	166,80	166,83	166,83
DIST.PARZIALI TERRENO	1,13		6,00		4,03	1,47	0,97	1,43	2,77	2,24	
QUOTE PROGETTO				165,49	166,55	166,15	166,15	166,55	166,55		
DIST. PARZIALI PROGETTO				1,59							

<b>SOVRASTRUTTURA STRADALE</b>	
CASSONETTO	5,000 m
<b>MANUFATTI</b>	
SCAVO PER PIATTAFORMA	2,388 m <sup>2</sup>
RILEVATO PER SCARPATE	0,805 m <sup>2</sup>
<b>SOVRASTRUTTURA FERROVIARIA</b>	
AREA DI SCAVO	5,000 m

SEZIONE N.: 34  
 QT. PROGETTO: 166,659  
 DIST.PROG.: 825,000  
 DIST.PREC.: 25,000  
 DIST.SUCC.: 26,090



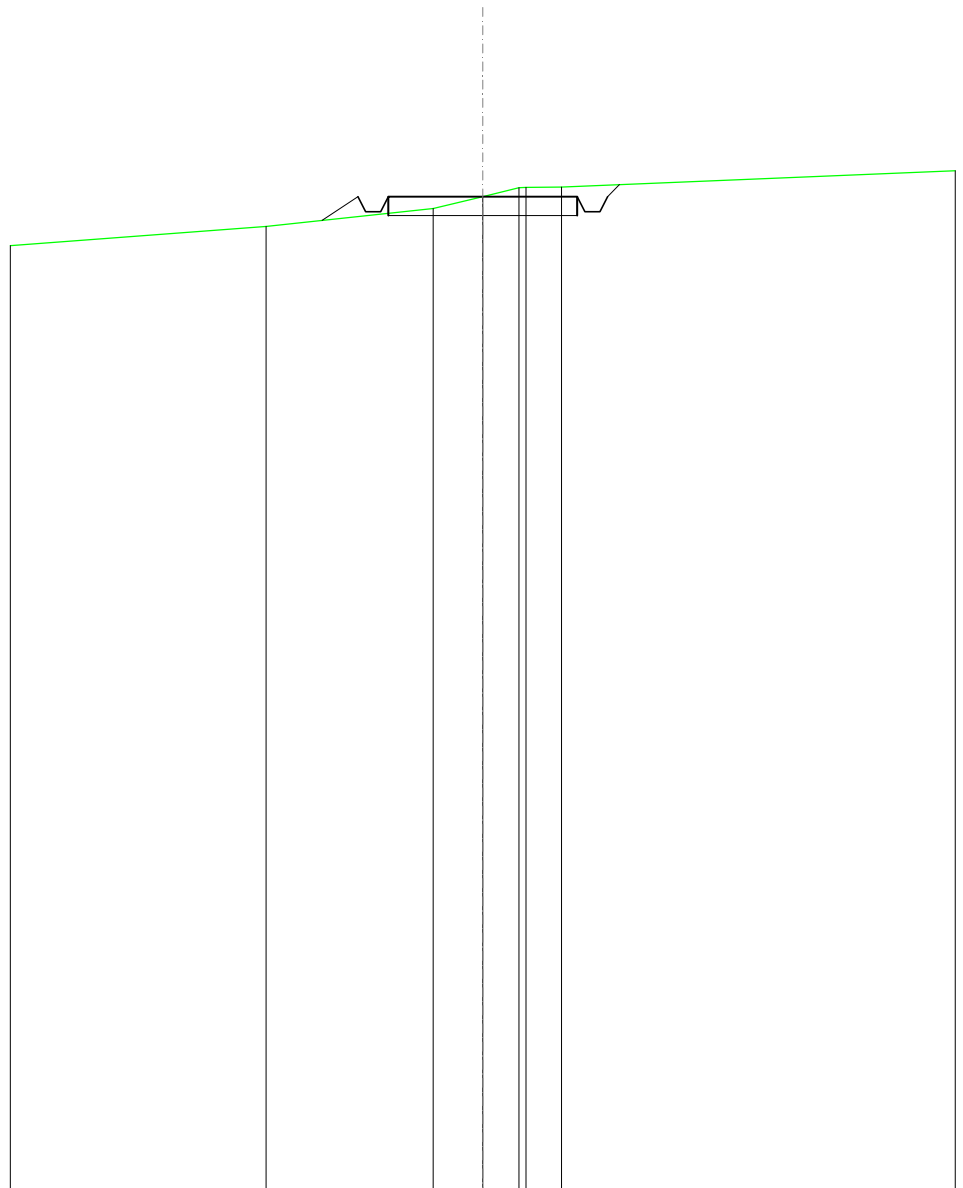
SCALA 1:200

QT.RIF. 140,000

QUOTE TERRENO	164,31	165,13	165,41	166,58	166,61	166,67	166,73	166,72	166,75
DIST.PARZIALI TERRENO	4,34	2,30	3,35	0,72	0,96	1,19	1,50	4,58	
QUOTE PROGETTO			165,39	166,66	166,26	166,56	166,66	166,66	
DIST. PARZIALI PROGETTO			1,90						

<b>SCAVI E BONIFICHE</b>	
FOSSO	0,468 m <sup>2</sup>
<b>SOVRASTRUTTURA STRADALE</b>	
CASSONETTO	5,000 m
<b>MANUFATTI</b>	
SCAVO PER PIATTAFORMA	2,333 m <sup>2</sup>
SCAVO PER PARETI TRINCEA	0,048 m <sup>2</sup>
RILEVATO PER SCARPATE	0,402 m <sup>2</sup>
<b>SOVRASTRUTTURA FERROVIARIA</b>	
AREA DI SCAVO	6,115 m

SEZIONE N.: 35  
 QT. PROGETTO: 166,253  
 DIST.PROG.: 851,090  
 DIST.PREC.: 26,090



SCALA 1:200

QT.RIF. 140,000

QUOTE TERRENO	165,46	165,93	166,25	166,48	166,49	166,50
DIST.PARZIALI TERRENO	4,42	1,31	0,95	0,94		
QUOTE PROGETTO	165,62	166,25	165,85	165,85	166,25	166,57
DIST. PARZIALI PROGETTO	0,95		5,00			