

Regione
Puglia



Provincia di
Andria-Barletta-Trani



Committente:

GSMT WIND S.R.L
Piazza Europa, 14
87100 Cosenza (CS) - Italy
Tel. centralino + 39 0984 408606

Documento:

PROGETTO DEFINITIVO

Titolo del Progetto:

PARCO EOLICO "MINERVINO"

Elaborato:

Sezioni Trasversali Asse MN09

PROGETTO	DISCIPLINA	AMBITO	TIPO ELABORATO	PROGRESSIVO	SCALA
E-MIN	P	VB	SZ	21	1:200

NOME FILE:

E-MIN-P-VB-SZ-21_Sezioni Trasversali Asse MN09

Progettazione:



Ing. Saverio Pagliuso

Ing. Mario Francesco Perri

Ing. Giorgio Salatino

Rev:	Data Revisione	Descrizione Revisione	Redatto	Controllato	Approvato
00	FEBBRAIO 2024	PRIMA EMISSIONE	GEMSA	GEMSA	

SCAVI E BONIFICHE	
FOSSO	0,341 m ²
SOVRASTRUTTURA STRADALE	
CASSONETTO	3,281 m
MANUFATTI	
SCAVO PER PIATTAFORMA	1,532 m ²
RILEVATO PER SCARPATE	0,001 m ²
SOVRASTRUTTURA FERROVIARIA	
AREA DI SCAVO	4,404 m

SEZIONE N.: 1
 QT. PROGETTO: 176,987
 DIST.PROG.: 0,000
 DIST.SUCC.: 25,000

SCALA 1:200

QT.RIF. 160,000

QUOTE TERRENO	177,07	176,96	
DIST.PARZIALI TERRENO		6,75	
QUOTE PROGETTO		176,99	176,99 176,94 176,84 176,53 176,53 176,52
DIST. PARZIALI PROGETTO			

RILEVATI	
RILEVATO	5,580 m ²
SOVRASTRUTTURA STRADALE	
CASSONETTO	16,735 m
MANUFATTI	
RILEVATO PER SCARPATE	2,610 m ²

SEZIONE N.: 2
 QT. PROGETTO: 176,499
 DIST.PROG.: 25,000
 DIST.PREC.: 25,000
 DIST.SUCC.: 25,000

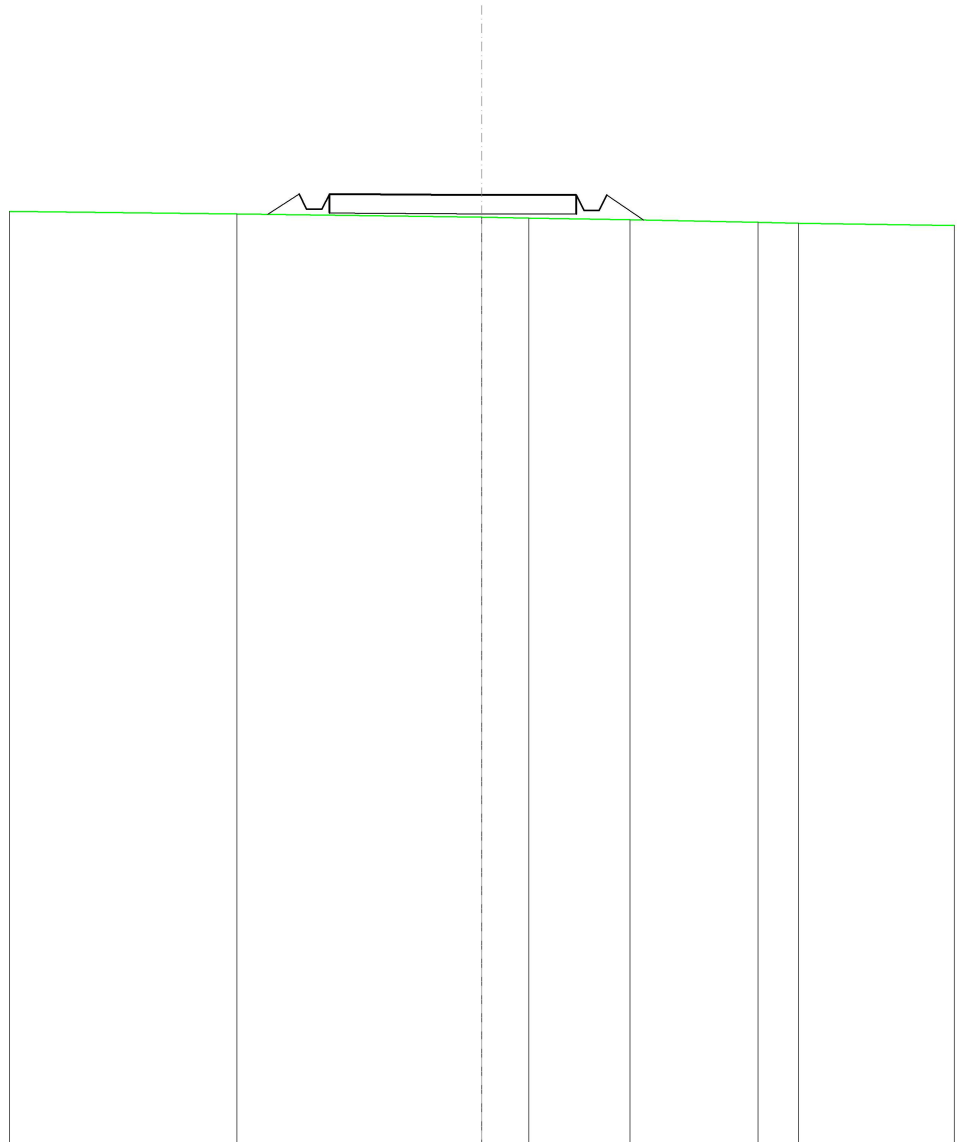
SCALA 1:200

QT.RIF. 153,568

QUOTE TERRENO	176,08	176,03	175,97	175,91	175,89	175,79	175,66	175,49	175,41							
DIST.PARZIALI TERRENO	4,16	5,29	3,80	0,94	3,98	3,46	4,67	2,41								
QUOTE PROGETTO		176,03	176,48	176,89	176,49	176,47	176,87	176,84	176,79	176,59	176,50	176,50	176,10	176,10	176,50	175,48
DIST. PARZIALI PROGETTO		0,92	0,82	0,51						16,73				1,52		

RILEVATI	
RILEVATO	0,541 m ²
SOVRASTRUTTURA STRADALE	
CASSONETTO	6,532 m
MANUFATTI	
RILEVATO PER SCARPATE	1,004 m ²

SEZIONE N.: 3
 QT. PROGETTO: 175,138
 DIST.PROG.: 50,000
 DIST.PREC.: 25,000
 DIST.SUCC.: 25,000




SCALA 1:200

QT.RIF. 150,000

QUOTE TERRENO	174,64	174,55	174,53	174,49	174,42	174,40
DIST.PARZIALI TERRENO	6,47	1,25	2,67	3,39	1,06	
QUOTE PROGETTO	174,63 175,17 174,77 174,76 175,16	175,14	175,14 174,74 174,74 175,14 174,48			
DIST. PARZIALI PROGETTO	0,82	6,53	0,98			

SCAVI E BONIFICHE	
FOSSO	0,110 m ²
SOVRASTRUTTURA STRADALE	
CASSONETTO	5,014 m
MANUFATTI	
SCAVO PER PIATTAFORMA	1,073 m ²
RILEVATO PER SCARPATE	0,228 m ²
SOVRASTRUTTURA FERROVIARIA	
AREA DI SCAVO	6,040 m

SEZIONE N.: 4
 QT. PROGETTO: 173,779
 DIST.PROG.: 75,000
 DIST.PREC.: 25,000
 DIST.SUCC.: 25,000



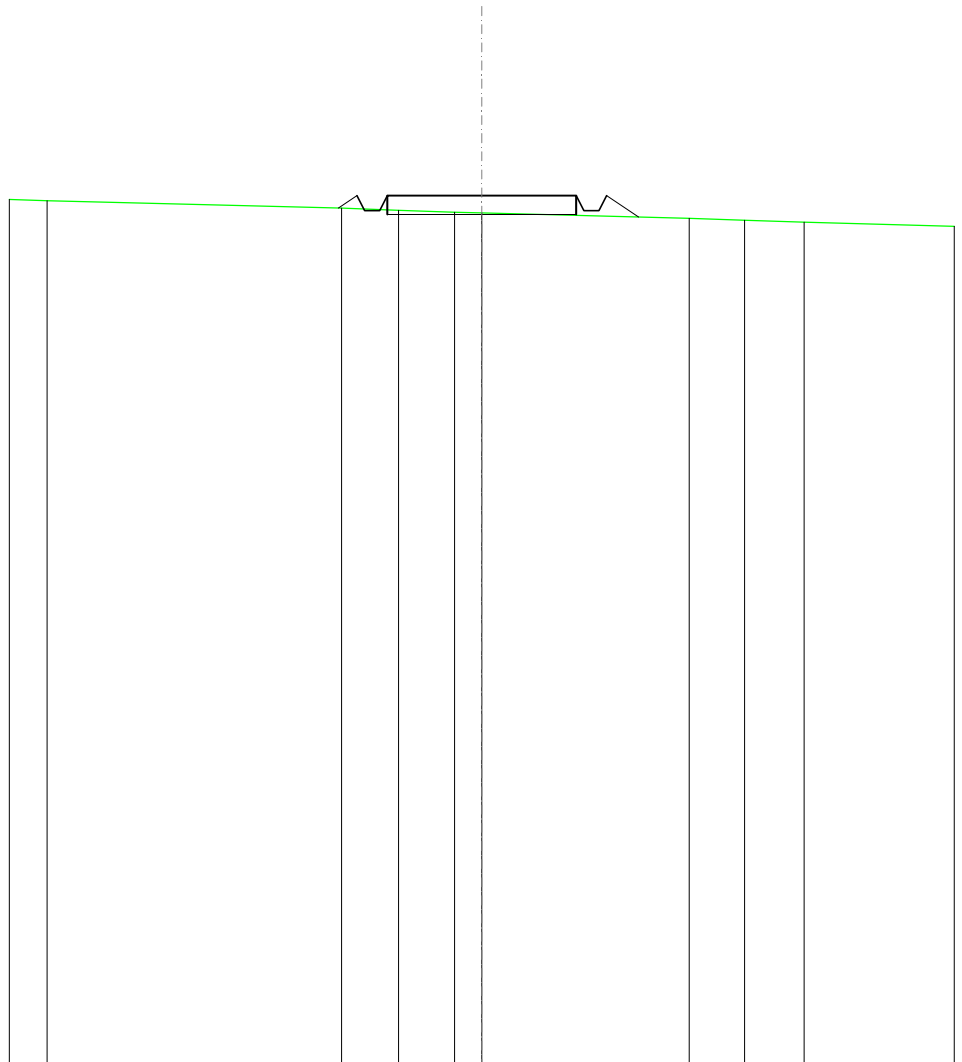
SCALA 1:200

QT.RIF. 150,000

QUOTE TERRENO	173,66	173,63	173,49	173,39	173,30
DIST.PARZIALI TERRENO	0,90	4,79	3,54	3,16	
QUOTE PROGETTO	173,59	173,78	173,78	173,78	173,38
DIST. PARZIALI PROGETTO		5,01	0,89		

SCAVI E BONIFICHE	
FOSSO	0,016 m ²
RILEVATI	
RILEVATO	0,012 m ²
SOVRASTRUTTURA STRADALE	
CASSONETTO	5,000 m
MANUFATTI	
SCAVO PER PIATTAFORMA	0,228 m ²
RILEVATO PER SCARPATE	0,571 m ²
SOVRASTRUTTURA FERROVIARIA	
AREA DI SCAVO	4,477 m

SEZIONE N.: 5
 QT. PROGETTO: 172,999
 DIST.PROG.: 100,000
 DIST.PREC.: 25,000
 DIST.SUCC.: 25,000



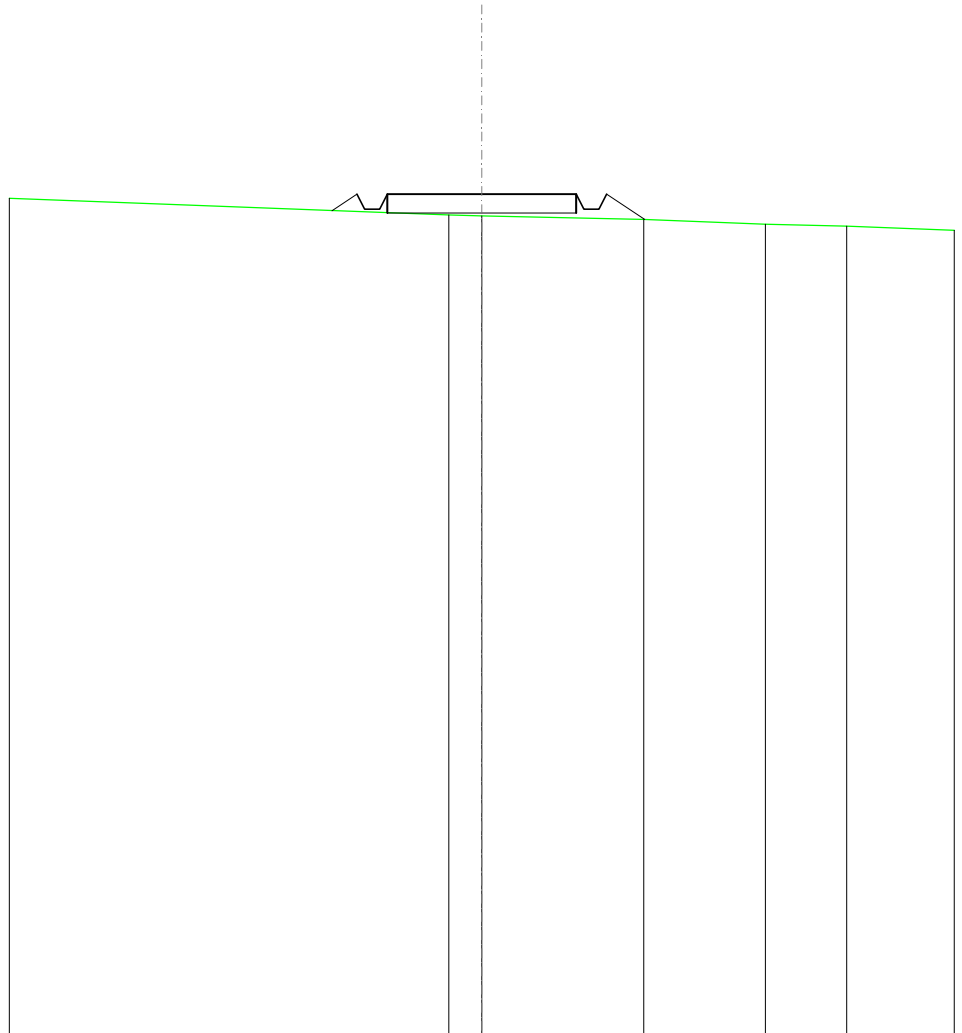
SCALA 1:200

QT.RIF. 150,000

QUOTE TERRENO	172,86	172,67	172,61	172,56	172,54	172,40	172,35	172,29
DIST.PARZIALI TERRENO	7,79	1,50	1,48	0,72	5,49	1,47	1,58	
QUOTE PROGETTO		172,67	173,00	172,60	173,00	172,60	173,00	172,43
DIST. PARZIALI PROGETTO		0,49			5,00		0,85	

RILEVATI	
RILEVATO	0,361 m ²
SOVRASTRUTTURA STRADALE	
CASSONETTO	5,000 m
MANUFATTI	
SCAVO PER PIATTAFORMA	0,000 m ²
RILEVATO PER SCARPATE	0,898 m ²
SOVRASTRUTTURA FERROVIARIA	
AREA DI SCAVO	0,130 m

SEZIONE N.: 6
 QT. PROGETTO: 172,273
 DIST.PROG.: 125,000
 DIST.PREC.: 25,000
 DIST.SUCC.: 25,000



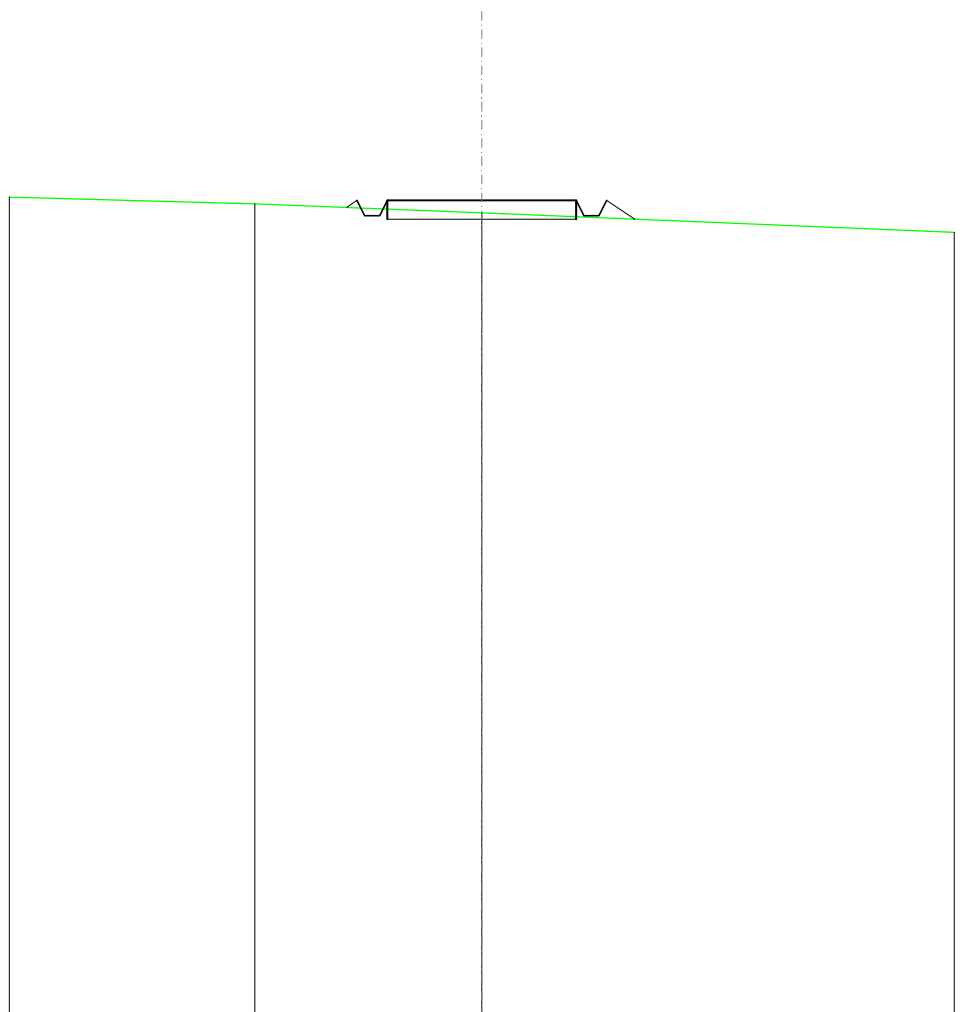
SCALA 1:200

QT.RIF. 150,000

QUOTE TERRENO			171,72	171,70		171,60		171,47	171,42
DIST.PARZIALI TERRENO			0,87		4,28		3,22		2,15
QUOTE PROGETTO		171,83	172,27	171,87	172,27	171,87	172,27	171,87	171,60
DIST. PARZIALI PROGETTO		0,66			5,00		1,01		

SCAVI E BONIFICHE	
FOSSO	0,093 m ²
SOVRASTRUTTURA STRADALE	
CASSONETTO	5,000 m
MANUFATTI	
SCAVO PER PIATTAFORMA	0,854 m ²
RILEVATO PER SCARPATE	0,341 m ²
SOVRASTRUTTURA FERROVIARIA	
AREA DI SCAVO	5,589 m

SEZIONE N.: 7
 QT. PROGETTO: 171,547
 DIST.PROG.: 150,000
 DIST.PREC.: 25,000
 DIST.SUCC.: 25,000



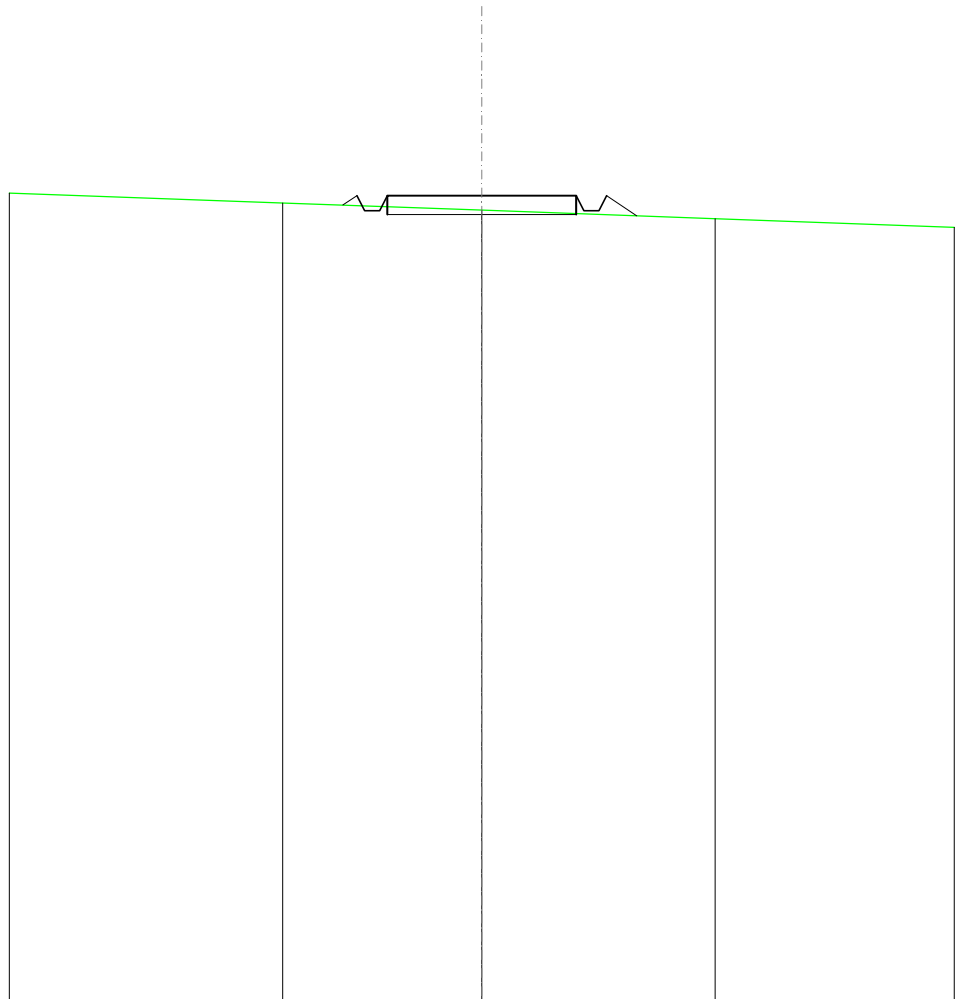
SCALA 1:200

QT.RIF. 150,000

QUOTE TERRENO	171,46	171,22	
DIST.PARZIALI TERRENO		6,00	
QUOTE PROGETTO		171,55	171,55 171,15 171,15 171,55
DIST. PARZIALI PROGETTO		5,00	0,74

SCAVI E BONIFICHE	
FOSSO	0,057 m ²
SOVRASTRUTTURA STRADALE	
CASSONETTO	5,000 m
MANUFATTI	
SCAVO PER PIATTAFORMA	0,583 m ²
RILEVATO PER SCARPATE	0,440 m ²
SOVRASTRUTTURA FERROVIARIA	
AREA DI SCAVO	5,523 m

SEZIONE N.: 8
 QT. PROGETTO: 171,331
 DIST.PROG.: 175,000
 DIST.PREC.: 25,000
 DIST.SUCC.: 25,000



SCALA 1:200

QT.RIF. 150,000

QUOTE TERRENO	171,14	170,95	170,72
DIST.PARZIALI TERRENO	5,27	6,17	
QUOTE PROGETTO	171,08 171,33 170,93 170,93 171,33	171,33	171,33 170,93 171,33 170,80
DIST. PARZIALI PROGETTO	5,00	0,80	

RILEVATI	
RILEVATO	3,730 m ²
SOVRASTRUTTURA STRADALE	
CASSONETTO	14,912 m
MANUFATTI	
SCAVO PER PIATTAFORMA	0,002 m ²
RILEVATO PER SCARPATE	1,725 m ²
SOVRASTRUTTURA FERROVIARIA	
AREA DI SCAVO	0,303 m

SEZIONE N.: 9
 QT. PROGETTO: 171,300
 DIST.PROG.: 200,000
 DIST.PREC.: 25,000
 DIST.SUCC.: 25,000

SCALA 1:200

QT.RIF. 149,062

QUOTE TERRENO	171,16	171,11		170,72		170,02				
DIST.PARZIALI TERRENO	1,30		11,20			20,00				
QUOTE PROGETTO				171,30	171,30	171,30	170,90	170,90	171,30	170,20
DIST. PARZIALI PROGETTO				0,66		14,91			1,64	

RILEVATI	
RILEVATO	5,776 m ²
SOVRASTRUTTURA STRADALE	
CASSONETTO	15,000 m
MANUFATTI	
RILEVATO PER SCARPATE	2,279 m ²

SEZIONE N.: 10
 QT. PROGETTO: 171,269
 DIST.PROG.: 225,000
 DIST.PREC.: 25,000
 DIST.SUCC.: 25,000

SCALA 1:200

QT.RIF. 148,134

QUOTE TERRENO	170,99	170,92	170,88		170,56		170,42	170,40		170,00	170,00
DIST.PARZIALI TERRENO	2,12	1,20		9,18		4,00	0,61		11,33		4,06
QUOTE PROGETTO					170,71	171,27	170,87	170,87	171,27	171,27	170,03
DIST. PARZIALI PROGETTO					0,84				15,00		1,86

RILEVATI	
RILEVATO	1,559 m ²
SOVRASTRUTTURA STRADALE	
CASSONETTO	5,000 m
MANUFATTI	
RILEVATO PER SCARPATE	1,840 m ²

SEZIONE N.: 11
 QT. PROGETTO: 171,238
 DIST.PROG.: 250,000
 DIST.PREC.: 25,000
 DIST.SUCC.: 25,000

SCALA 1:200

QT.RIF. 150,000

QUOTE TERRENO				170,43		170,27		170,21		170,16
DIST.PARZIALI TERRENO					4,84		2,71		3,00	
QUOTE PROGETTO		170,57	171,24	170,84	170,84	171,24	171,24	170,27		
DIST. PARZIALI PROGETTO		1,01			5,00		1,45			

RILEVATI	
RILEVATO	5,042 m ²
SOVRASTRUTTURA STRADALE	
CASSONETTO	15,000 m
MANUFATTI	
RILEVATO PER SCARPATE	1,947 m ²

SEZIONE N.: 12
 QT. PROGETTO: 171,206
 DIST.PROG.: 275,000
 DIST.PREC.: 25,000
 DIST.SUCC.: 25,000

SCALA 1:200

QT.RIF. 148,158

QUOTE TERRENO	170,68	170,65	170,62	170,59	170,55	170,46	170,11
DIST.PARZIALI TERRENO	0,91	1,72	1,90	2,84	5,13	20,00	
QUOTE PROGETTO					170,53	171,21	171,21
DIST. PARZIALI PROGETTO					1,01	15,00	1,51

SCAVI E BONIFICHE	
FOSSO	0,194 m ²
RILEVATI	
RILEVATO	15,940 m ²
SOVRASTRUTTURA STRADALE	
CASSONETTO	64,000 m
MANUFATTI	
SCAVO PER PIATTAFORMA	4,609 m ²
RILEVATO PER SCARPATE	1,739 m ²
SOVRASTRUTTURA FERROVIARIA	
AREA DI SCAVO	23,512 m

SEZIONE N.: 13
 QT. PROGETTO: 171,175
 DIST.PROG.: 300,000
 DIST.PREC.: 25,000
 DIST.SUCC.: 25,000

SCALA 1:200

QT.RIF. 150,000

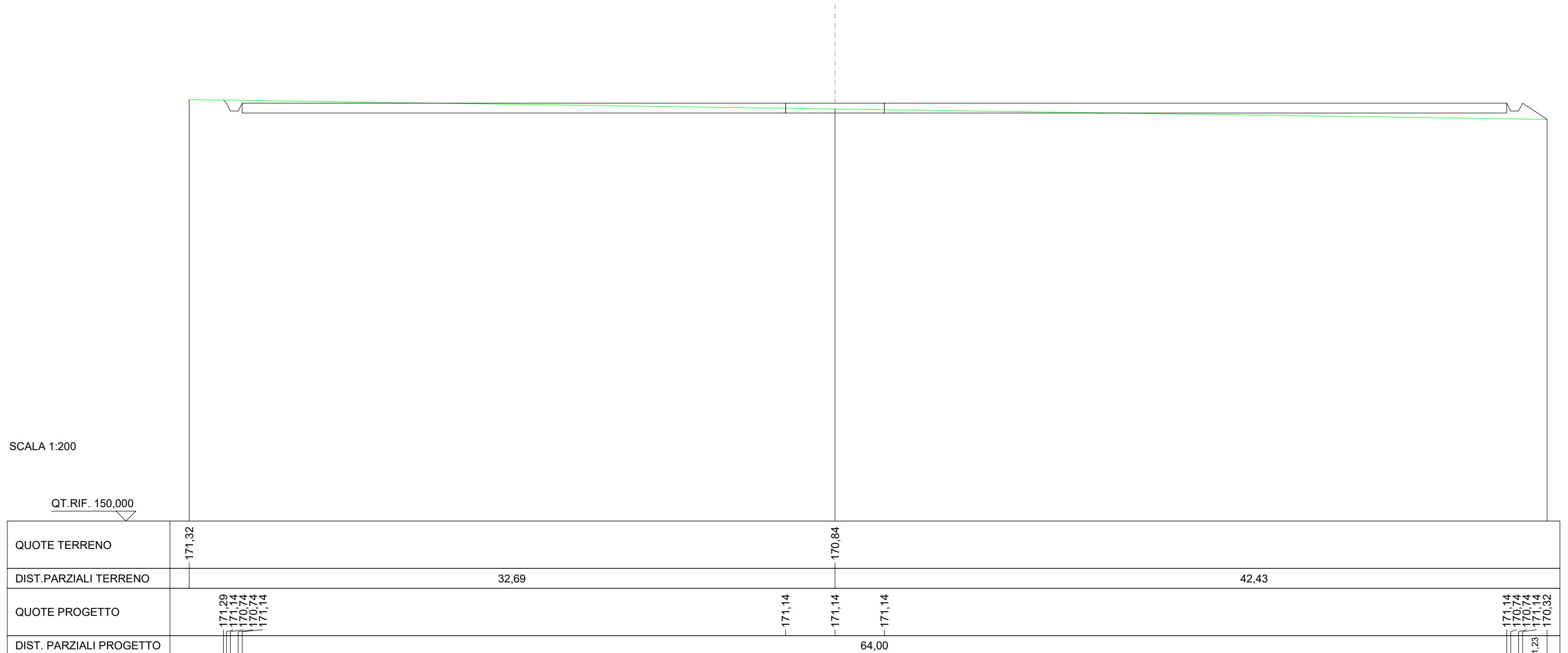
QUOTE TERRENO	171,04	171,01	170,99	170,69	170,63	170,53	170,38	170,28	170,16	170,03	170,00	170,00
DIST.PARZIALI TERRENO	1,25	1,48	17,20	2,95	5,15	7,42	5,72	6,68	7,80	2,09	9,94	
QUOTE PROGETTO	171,13	171,18	170,78	171,18	171,18	171,18					171,18	170,78
DIST. PARZIALI PROGETTO						64,00					1,76	

SCAVI E BONIFICHE	
FOSSO	0,354 m ²
RILEVATI	
RILEVATO	2,960 m ²
SOVRASTRUTTURA STRADALE	
CASSONETTO	64,000 m
MANUFATTI	
SCAVO PER PIATTAFORMA	13,962 m ²
SCAVO PER PARETI TRINCEA	0,011 m ²
RILEVATO PER SCARPATE	0,896 m ²
SOVRASTRUTTURA FERROVIARIA	
AREA DI SCAVO	44,774 m

SEZIONE N.: 14
 QT. PROGETTO: 171,144
 DIST.PROG.: 325,000
 DIST.PREC.: 25,000
 DIST.SUCC.: 27,852

SCALA 1:200

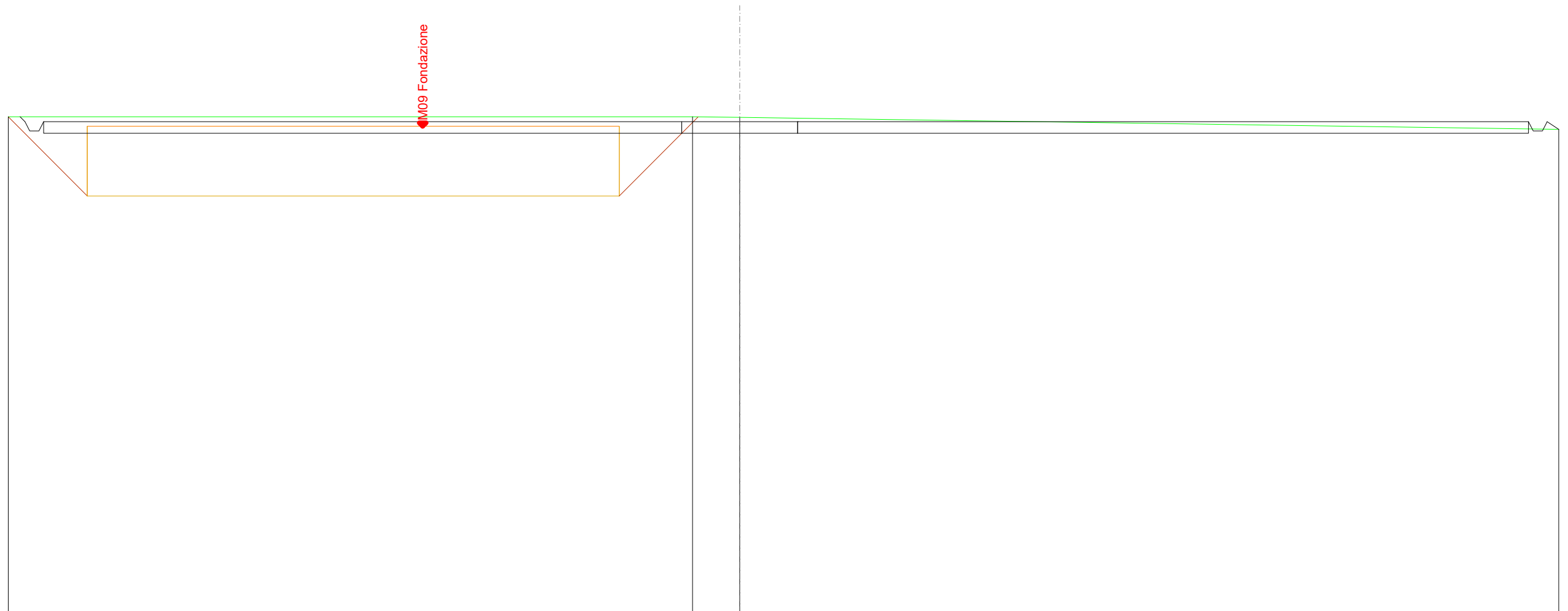
QT.RIF. 150,000



QUOTE TERRENO	171,32		170,84	
DIST.PARZIALI TERRENO		32,69		42,43
QUOTE PROGETTO	171,29 171,14 170,74 170,74 171,14		171,14 171,14 171,14	171,14 170,74 170,74 171,14 170,32
DIST. PARZIALI PROGETTO			64,00	1,23

SCAVI E BONIFICHE	
FOSSO	0,445 m ²
SOVRASTRUTTURA STRADALE	
CASSONETTO	64,000 m
MANUFATTI	
SCAVO PER PIATTAFORMA	36,063 m ²
SCAVO PER PARETI TRINCEA	0,022 m ²
SCAVO PER PLINTO	61,914 m ²
RILEVATO PER SCARPATE	0,132 m ²
SOVRASTRUTTURA FERROVIARIA	
AREA DI SCAVO	65,492 m

SEZIONE N.: 15
 QT. PROGETTO: 171,109
 DIST.PROG.: 352,852
 DIST.PREC.: 27,852
 DIST.SUCC.: 11,500



SCALA 1:200

QT.RIF. 150,000


QUOTE TERRENO		171,32	171,29	
DIST.PARZIALI TERRENO	43,90	2,03		50,00
QUOTE PROGETTO	171,32 171,11 170,71 171,11	171,11	171,11	171,11
DIST. PARZIALI PROGETTO			64,00	0,50 171,11 170,71 171,11

SCAVI E BONIFICHE	
FOSSO	0,571 m ²
SOVRASTRUTTURA STRADALE	
CASSONETTO	64,000 m
MANUFATTI	
SCAVO PER PIATTAFORMA	42,448 m ²
SCAVO PER PARETI TRINCEA	0,025 m ²
RILEVATO PER SCARPATE	0,019 m ²
SOVRASTRUTTURA FERROVIARIA	
AREA DI SCAVO	65,705 m

SEZIONE N.: 16
 QT. PROGETTO: 171,095
 DIST.PROG.: 364,352
 DIST.PREC.: 11,500

SCALA 1:200

QT.RIF. 149,658




QUOTE TERRENO		171,32		171,32	
DIST.PARZIALI TERRENO	47,89		10,62		45,03
QUOTE PROGETTO	171,32 171,09 170,69 170,69 171,09	-171,09	-171,09	-171,09	171,09 170,69 170,69 171,09 170,97
DIST. PARZIALI PROGETTO			64,00		

SCAVI E BONIFICHE	
FOSSO	0,130m ²
MANUFATTI	
RILEVATO PER SCARPATE	1,669m ²
SOVRASTRUTTURA FERROVIARIA	
AREA DI SCAVO	0,649m

SEZIONE N.: 19
 QT. PROGETTO: 171,138

SCALA 1:200

QT.RIF. 150,000



DIST.PARZIALI TERRENO			24,86	1,07	11,04	
QUOTE TERRENO			-170,42	-170,03	-170,00	-170,00
QUOTE PROGETTO	171,00 171,14 170,74 170,74 171,14		-171,14			171,14 170,74 170,74 171,14 170,00
DIST. PARZIALI PROGETTO			67,64		1,71	