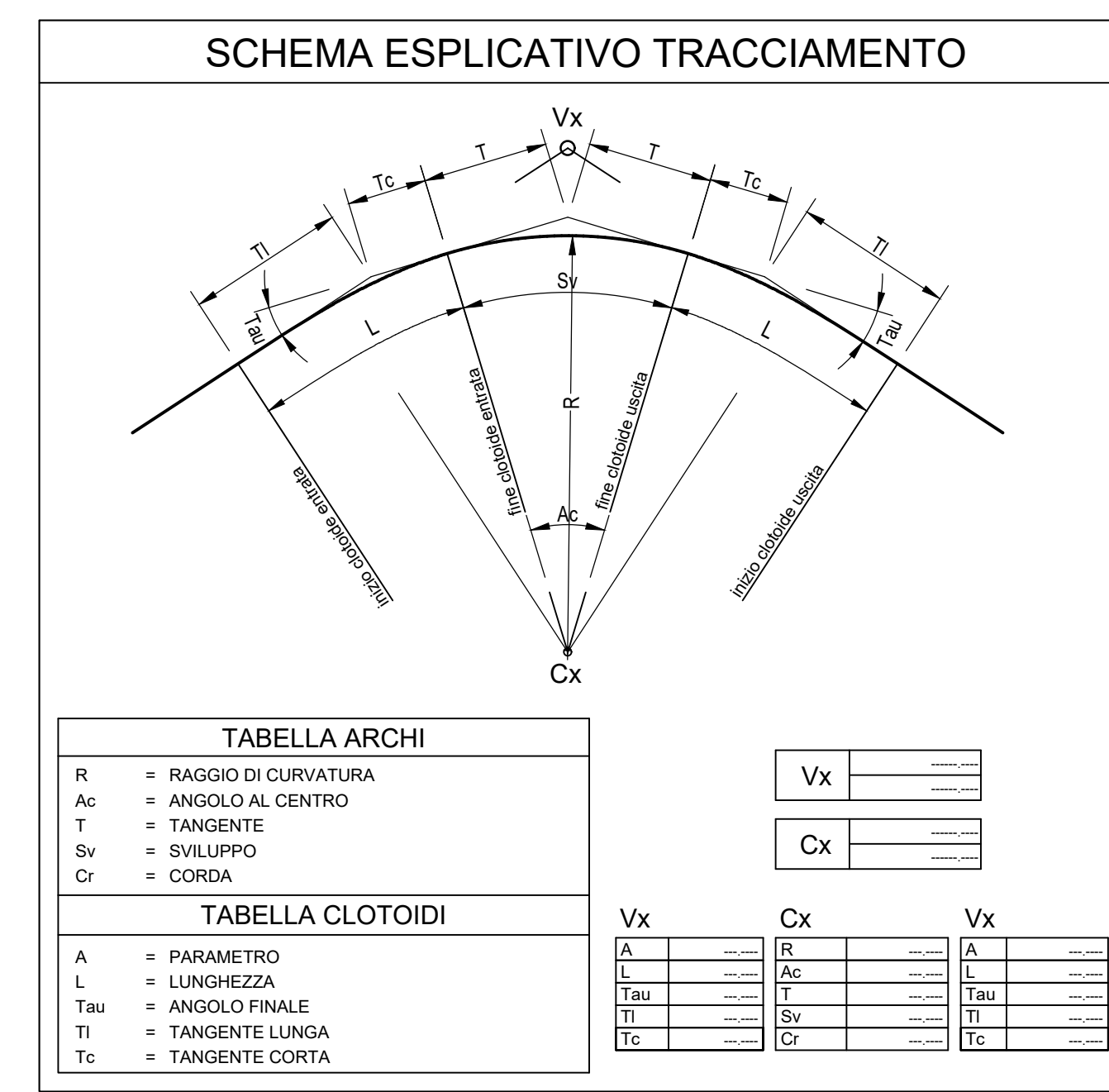
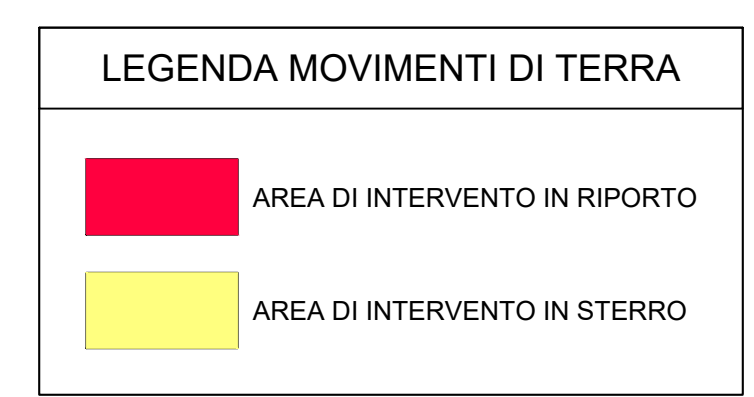
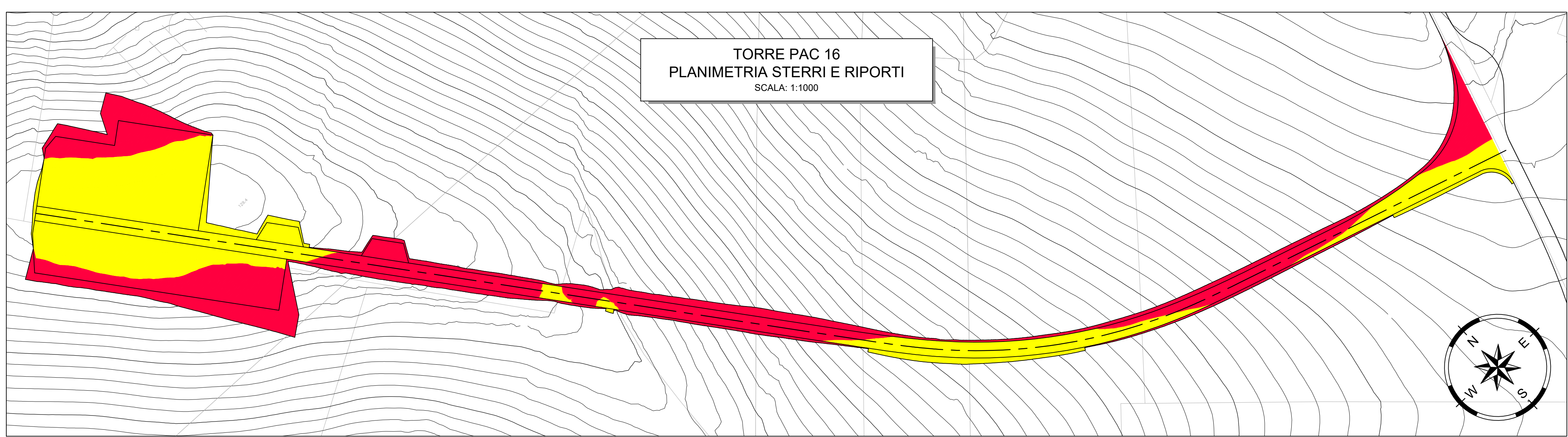
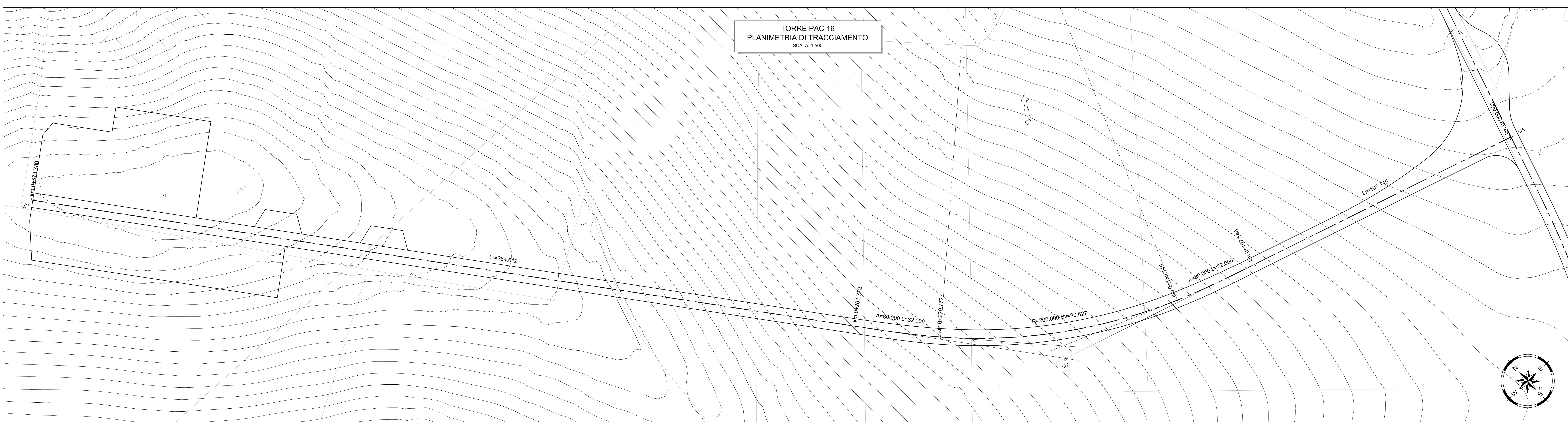


NOTE
 - PER LE UBICAZIONI E LE DIMENSIONI RELATIVE ALLE OPERE IDRAULICHE SI VEDANO LE TAVOLE SPECIFICHE.
 - PER I TRACCIAMENTI DELLE PIAZZOLE E DELLE VIABILITA' LA CARTOGRAFIA DI RIFERIMENTO E' COSTITUITA DALLA CARTA TECNICA REGIONALE CTR IN SCALA 1:10000.



DATI DI TRACCIAMENTO

V1	V2	V3
289523.263 4202594.698	289345.005 4202649.590	289105.365 4202959.041
V2		
A	80.000	
L	32.000	
Tau	4.584	
Tl	21.340	
Tc	10.673	
C1		
A	289464.498	
L	4202822.284	
V2		
R	200.000	
Ac	25.963	
T	46.105	
Sv	90.627	
Cr	89.854	
V2		
A	80.000	
L	32.000	
Tau	4.584	
Tl	21.340	
Tc	10.673	

Rev.	Descrizione	St.	El.	Aut.	16/10/21
REV.	MODIFICAZIONE				

PACECO S.R.L. PACECO S.R.L.

Via Angelo Fumagalli, 6, 20143 MILANO

Progetto: INC. LAURA CONTI
 Incolla l'ordine degli ingegneri della Provincia di Pavia al n. 1720

Oggetto: IMPIANTO EOLICO DA 108 MW
 COMUNE DI PACECO (TP), MISLUSCEMI (TP) e TRAPANI (TP)

Tavola: **PAC16 - PLANIMETRIE** N. Tav. **T10.16**

Num. At. 2895_5029_PAC_PITE_T10.16_REV0_PAC16-PLANIMETRIE Data 15/05/2021
 E' vietata la riproduzione di questo documento senza preventiva autorizzazione scritta della Montana SPA