

INQUADRAMENTO TERRITORIALE
 SCALA 1:250.000 1 cm = 2 km
 0 5 10 20 km
 LEGENDA
 ● Aerogeneratore di progetto
 ■ Comune di riferimento

LEGENDA

- ⊕ Aerogeneratore di progetto
- Piazzola definitiva
- Piazzola temporanea
- Area di deposito temporaneo
- Viabilità di nuova realizzazione
- Viabilità esistente da adeguare
- Viabilità esistente
- Cavidotto interrato di connessione
- Nuova Stazione Elettrica (SE) Terna con ampliamento a 36 kV
- Sottostazione Elettrica Utente (SSEU)
- Cabina di smistamento Est
- Cabina di smistamento Ovest
- Limite amministrativo comunale

Coordinate aerogeneratori
 WGS 1984 UTM Zone 33N (Gradi decimali)

WTG	Lognitudine E	Latitudine N	WTG	Lognitudine E	Latitudine N
PAC01	12,605295	37,925479	PAC11	12,626835	37,953348
PAC02	12,588983	37,946889	PAC13	12,643979	37,919008
PAC03	12,586144	37,933559	PAC15	12,657942	37,917937
PAC04	12,615049	37,933462	PAC09	12,659154	37,927629
PAC16	12,599988	37,949765	PAC14	12,641799	37,94794
PAC06	12,597521	37,94419	PAC10	12,58992	37,922129
PAC07	12,612023	37,948986	PAC12	12,651203	37,948268
PAC08	12,646311	37,937192			

SCALA 1:25.000 1 cm = 250 m
 0 500 1000 2000 m

REV.	DESCRIZIONE	DM	LG	LC	DATA
1	Aggiornamento Layout				04/2024
0		SD	LG	LC	07/2023

Montana
 Montana S.p.A. Tel. +39.02.54118173 P.IVA 10414270156
 Via Carlo Argento Fumagalli, 6 Fax +39.02.54128890 www.montanambiente.com Cap. Soc. 500.000,00 €
 20143 Milano (sede certificata ISO) | Brescia | Palermo | Cagliari | Roma | Siracusa

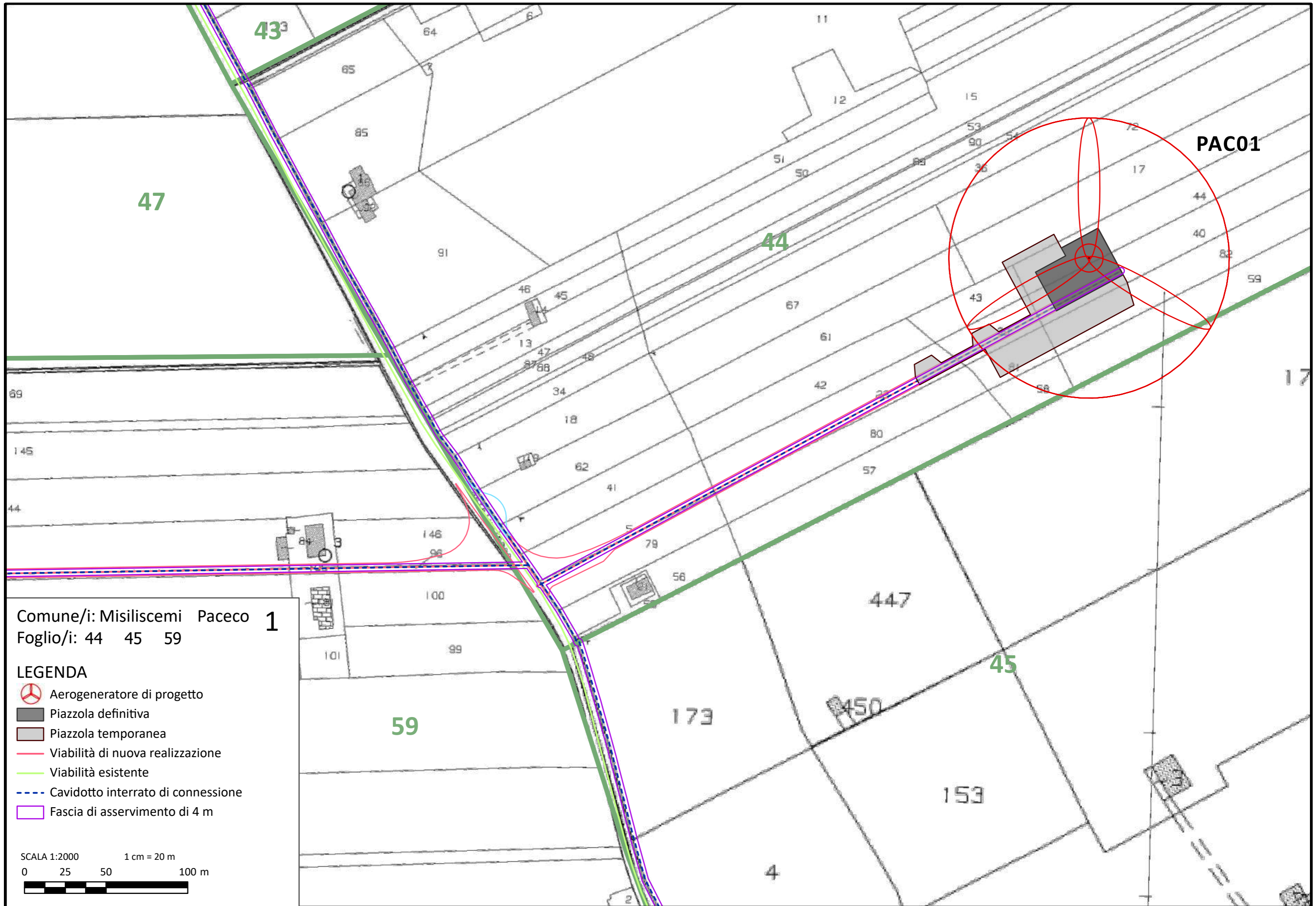
Comittente
PACECO S.R.L.
 VIA ANGELO FUMAGALLI 6, 20123 MILANO

Progettisti
 ING. LAURA CONTI
 Iscritta all'Ordine degli Ingegneri della Provincia di Pavia n. 1726








Oggetto
**IMPIANTO EOLICO DA 108 MW
 COMUNE DI PACECO (TP), MISILISCEMI (TP) e TRAPANI (TP)**

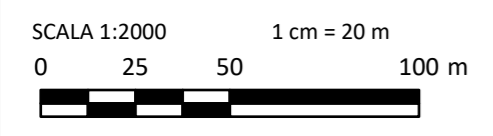
Tavola
PIANO PARTICELLARE D'ESPROPRIO GRAFICO N. Tav. **R02_T01**

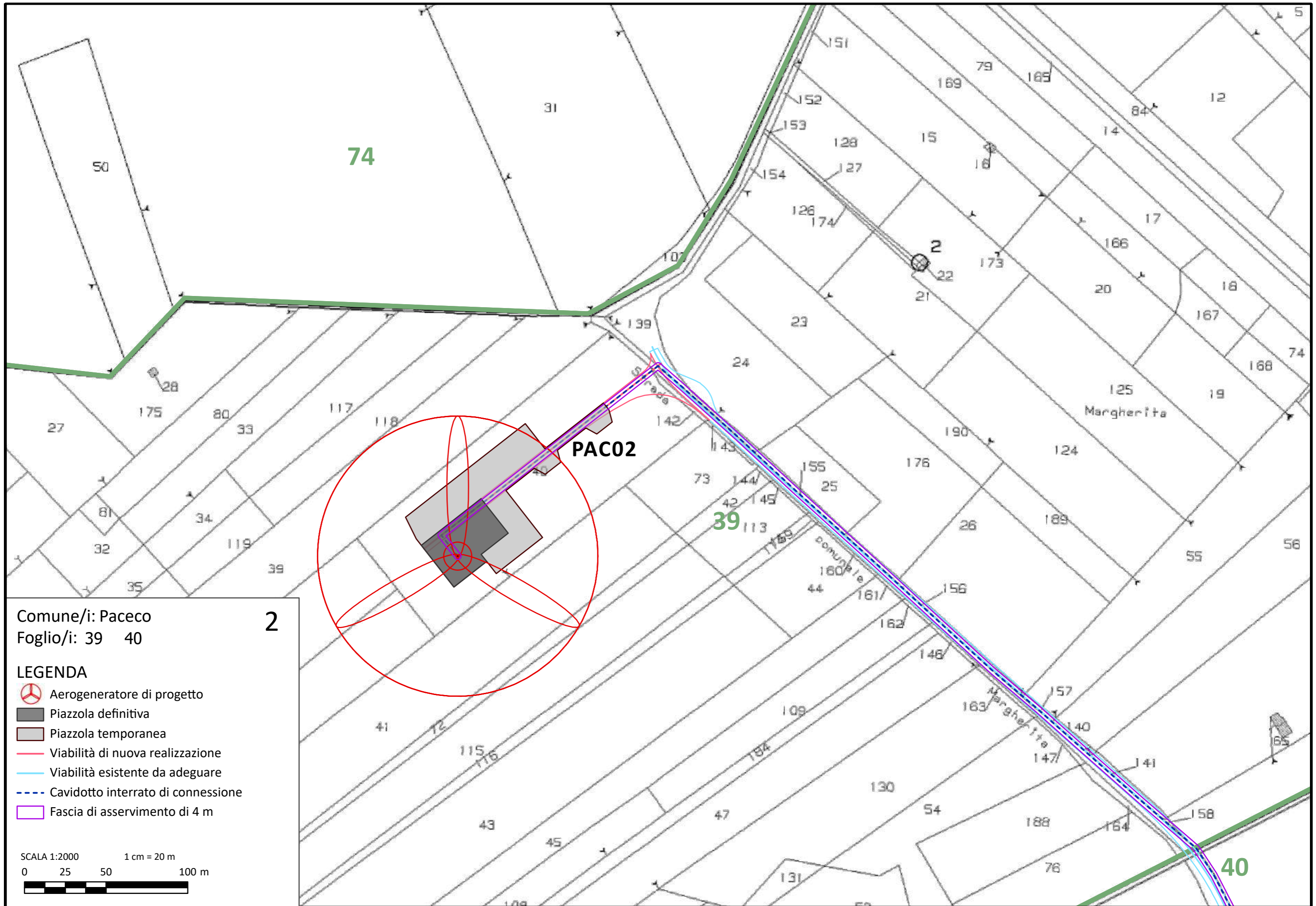
N. Rif. 2995_5531_PAC_PFE_R02_T01_Rev1_PPF-GRAFICO Scala 1:25.000
 È VIETATA LA RIPRODUZIONE DI QUESTO DOCUMENTO SENZA PREVENTIVA AUTORIZZAZIONE SCRITTA DELLA MONTANA SPA










Comune/i: Misiliscemi Paceco **1**
 Foglio/i: 44 45 59

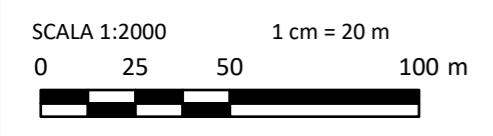
- LEGENDA**
-  Aerogeneratore di progetto
 -  Piazzola definitiva
 -  Piazzola temporanea
 -  Viabilità di nuova realizzazione
 -  Viabilità esistente
 -  Cavidotto interrato di connessione
 -  Fascia di asservimento di 4 m

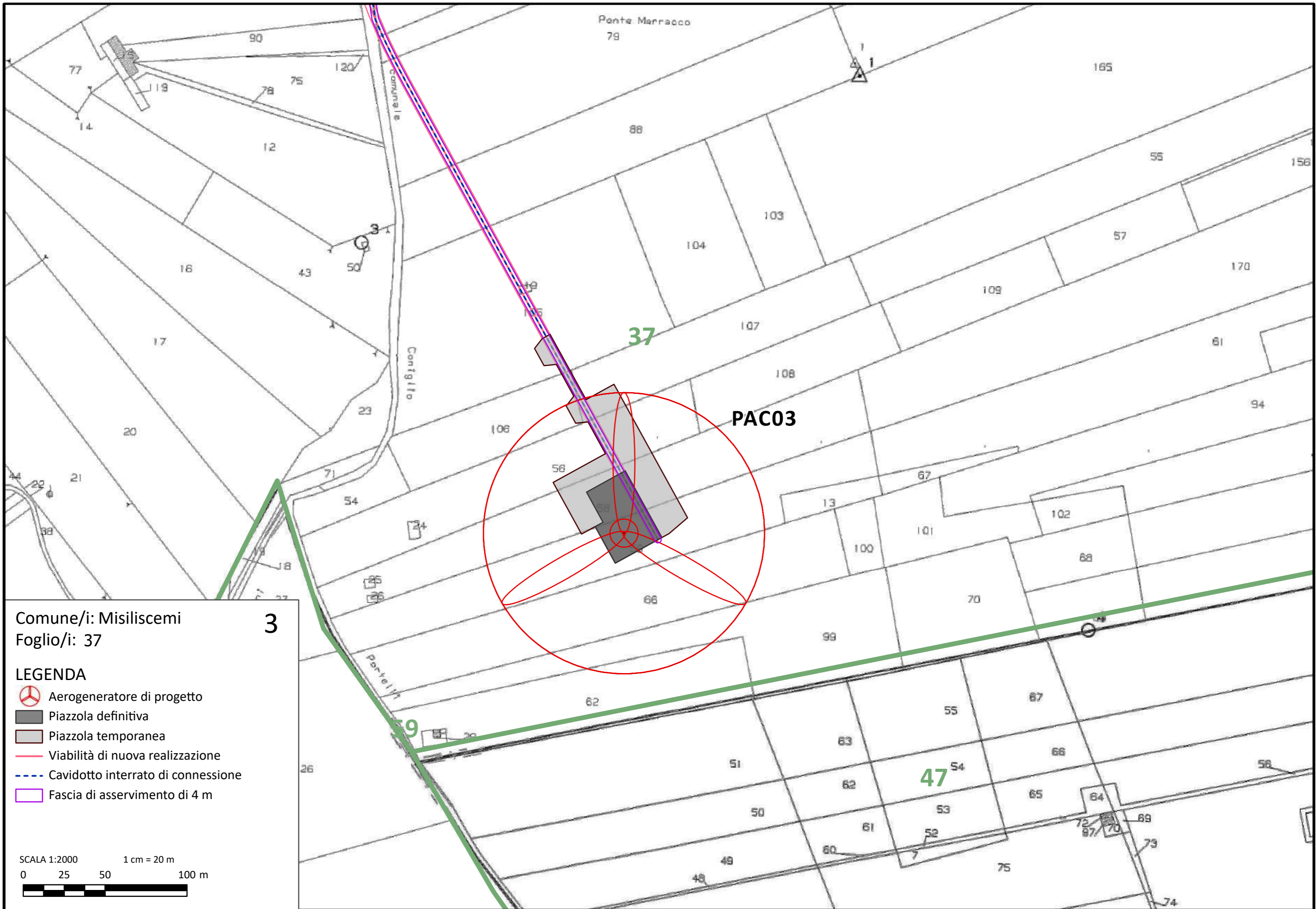




Comune/i: Paceco **2**
 Foglio/i: 39 40

- LEGENDA**
-  Aerogeneratore di progetto
 -  Piazzola definitiva
 -  Piazzola temporanea
 -  Viabilità di nuova realizzazione
 -  Viabilità esistente da adeguare
 -  Cavidotto interrato di connessione
 -  Fascia di asservimento di 4 m









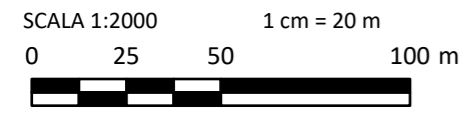


Comune/i: Misiliscemi
Foglio/i: 37

3

LEGENDA

-  Aerogeneratore di progetto
-  Piazzola definitiva
-  Piazzola temporanea
-  Viabilità di nuova realizzazione
-  Cavidotto interrato di connessione
-  Fascia di asservimento di 4 m



PAC16

38

76









39

77

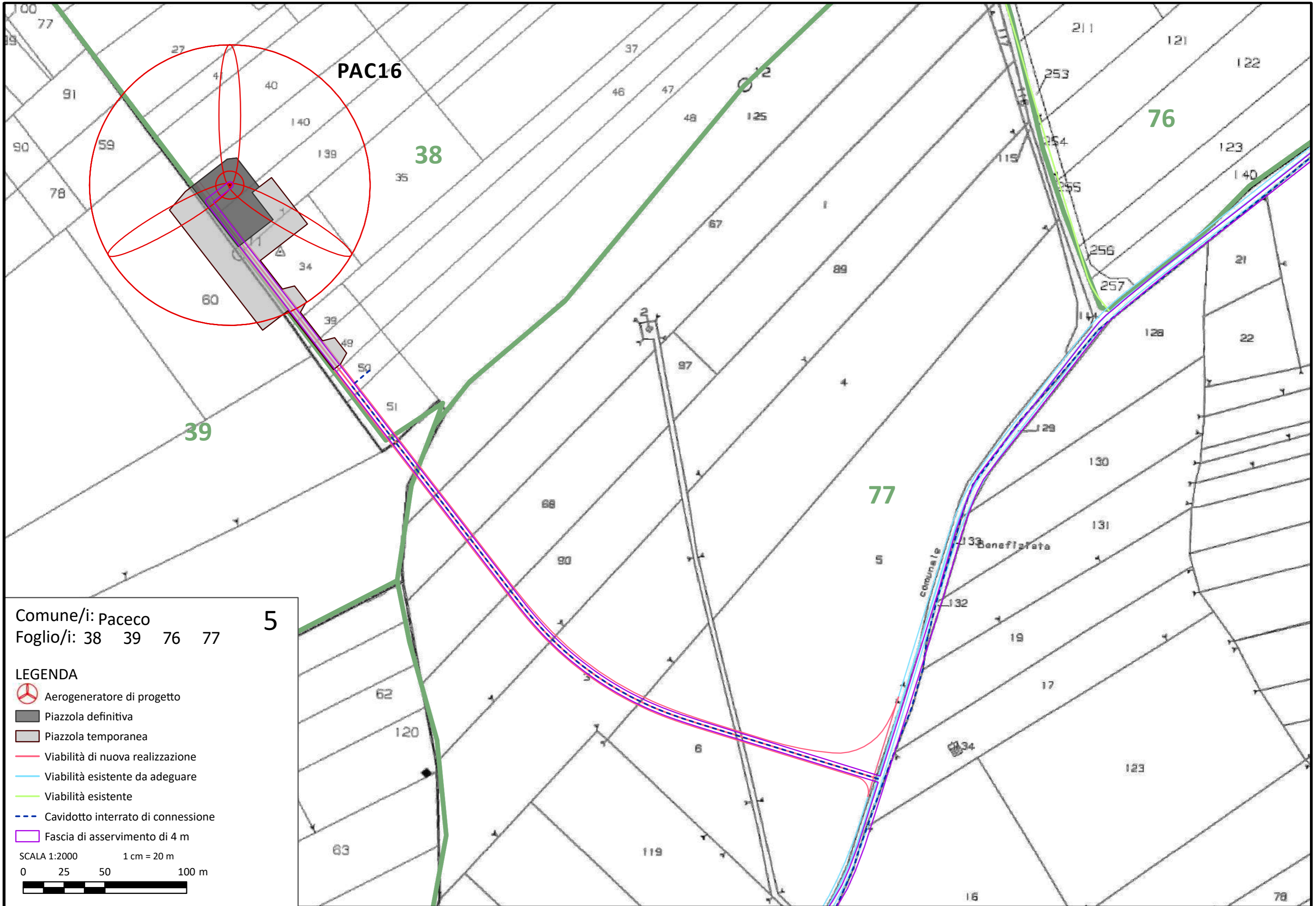
Comune/i: Paceco
Foglio/i: 38 39 76 77

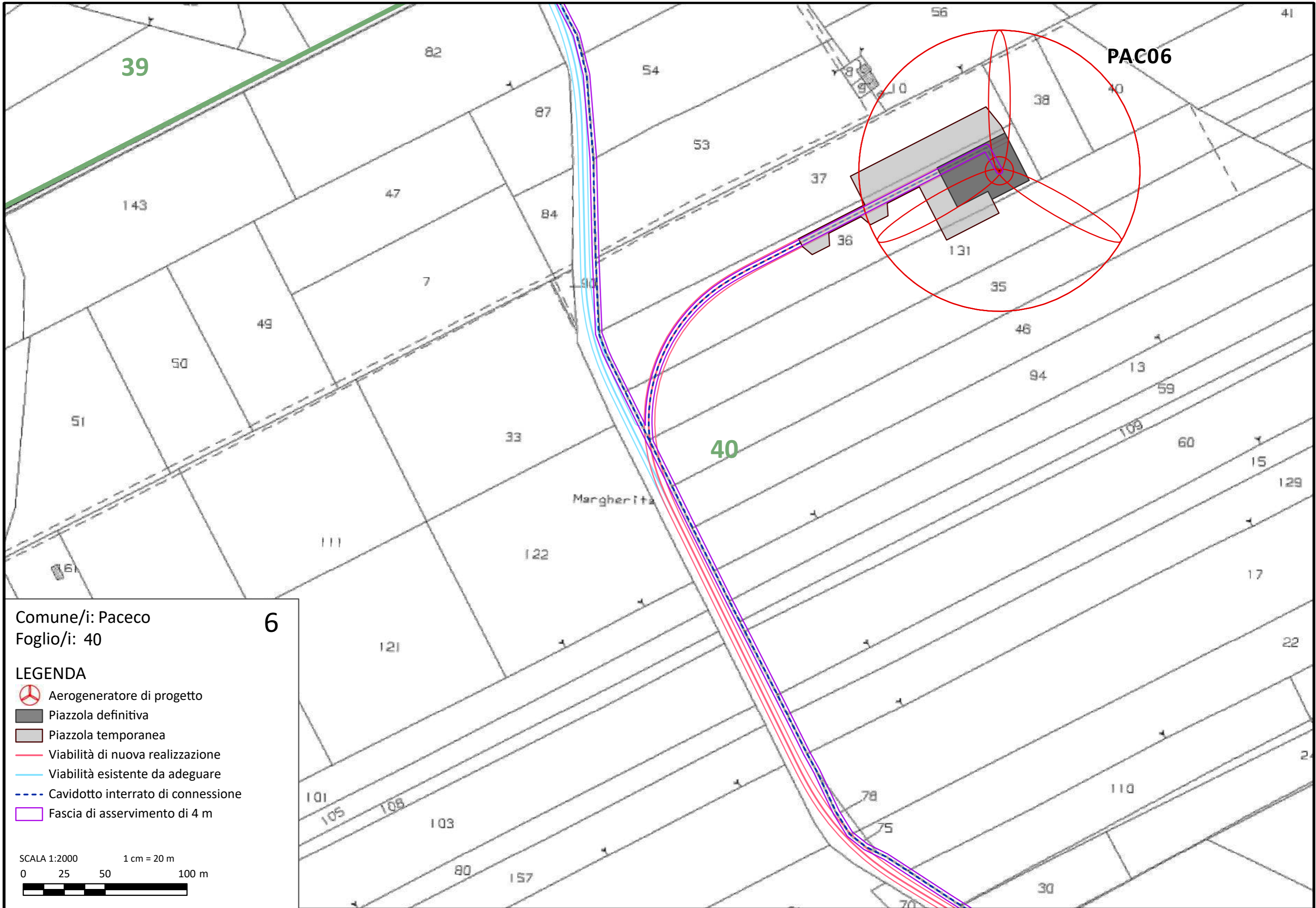
5

LEGENDA

-  Aerogeneratore di progetto
-  Piazzola definitiva
-  Piazzola temporanea
-  Viabilità di nuova realizzazione
-  Viabilità esistente da adeguare
-  Viabilità esistente
-  Cavidotto interrato di connessione
-  Fascia di asservimento di 4 m

SCALA 1:2000 1 cm = 20 m
0 25 50 100 m





39

PAC06

40








Margherita

Comune/i: Paceco

Foglio/i: 40

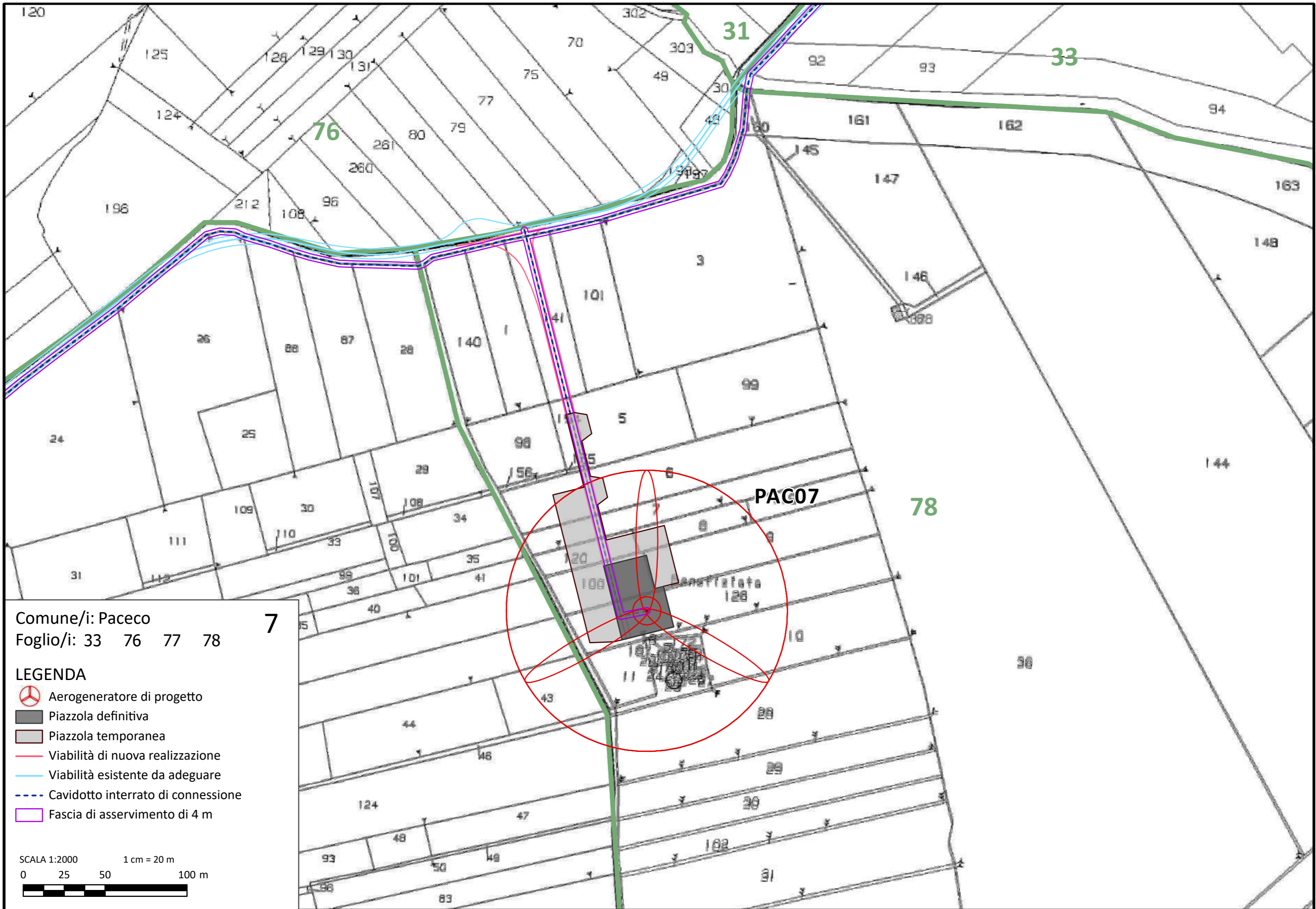
6

LEGENDA

-  Aerogeneratore di progetto
-  Piazzola definitiva
-  Piazzola temporanea
-  Viabilità di nuova realizzazione
-  Viabilità esistente da adeguare
-  Cavidotto interrato di connessione
-  Fascia di asservimento di 4 m

SCALA 1:2000 1 cm = 20 m
 0 25 50 100 m










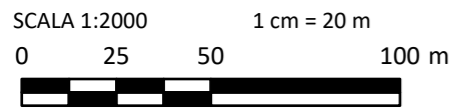


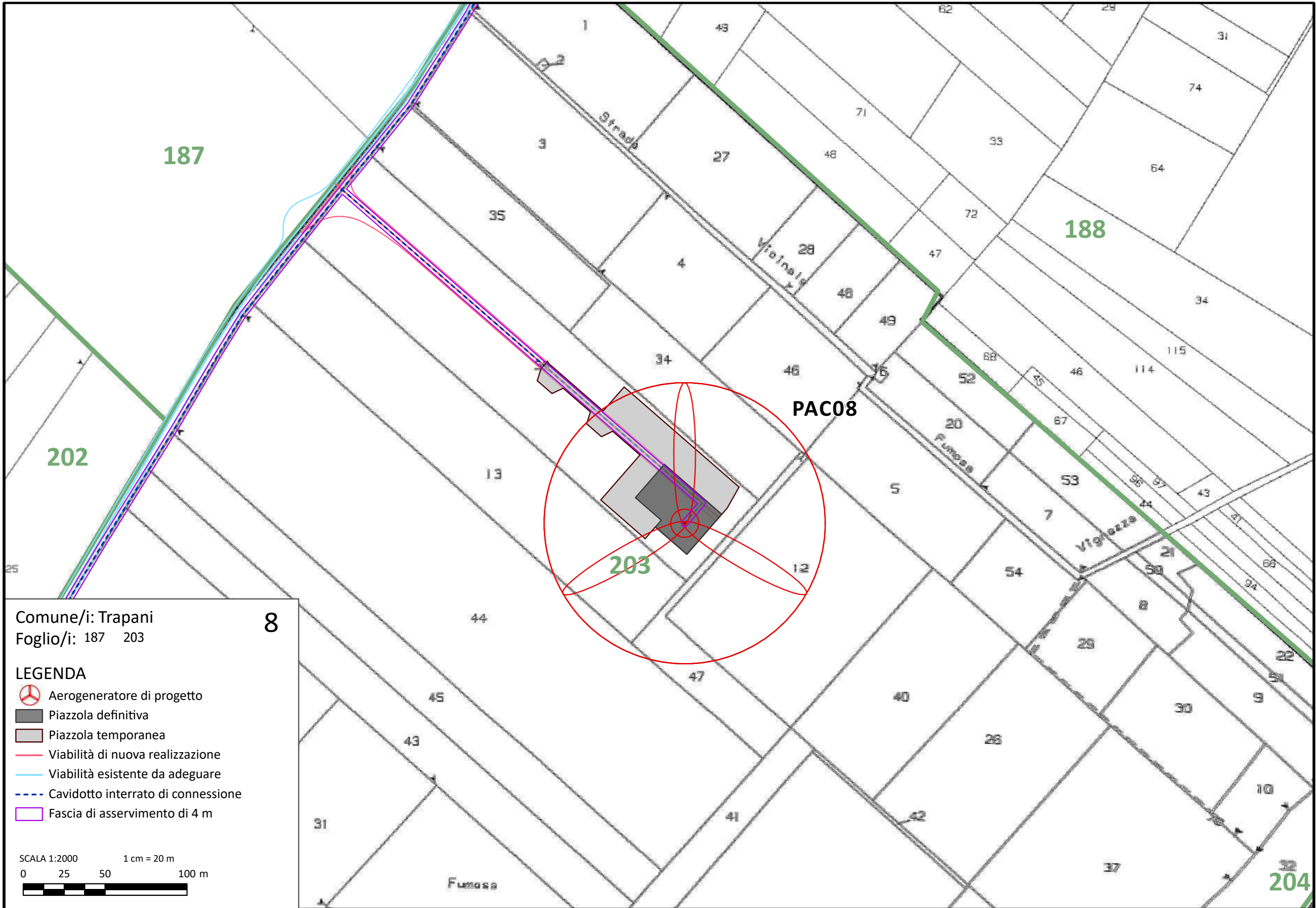
Comune/i: Paceco
Foglio/i: 33 76 77 78

7

LEGENDA

-  Aerogeneratore di progetto
-  Piazzola definitiva
-  Piazzola temporanea
-  Viabilità di nuova realizzazione
-  Viabilità esistente da adeguare
-  Cavidotto interrato di connessione
-  Fascia di asservimento di 4 m










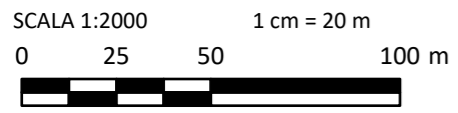


Comune/i: Trapani
 Foglio/i: 187 203

8

LEGENDA

-  Aerogeneratore di progetto
-  Piazzola definitiva
-  Piazzola temporanea
-  Viabilità di nuova realizzazione
-  Viabilità esistente da adeguare
-  Cavidotto interrato di connessione
-  Fascia di asservimento di 4 m



PAC08

187

188

202

203

204

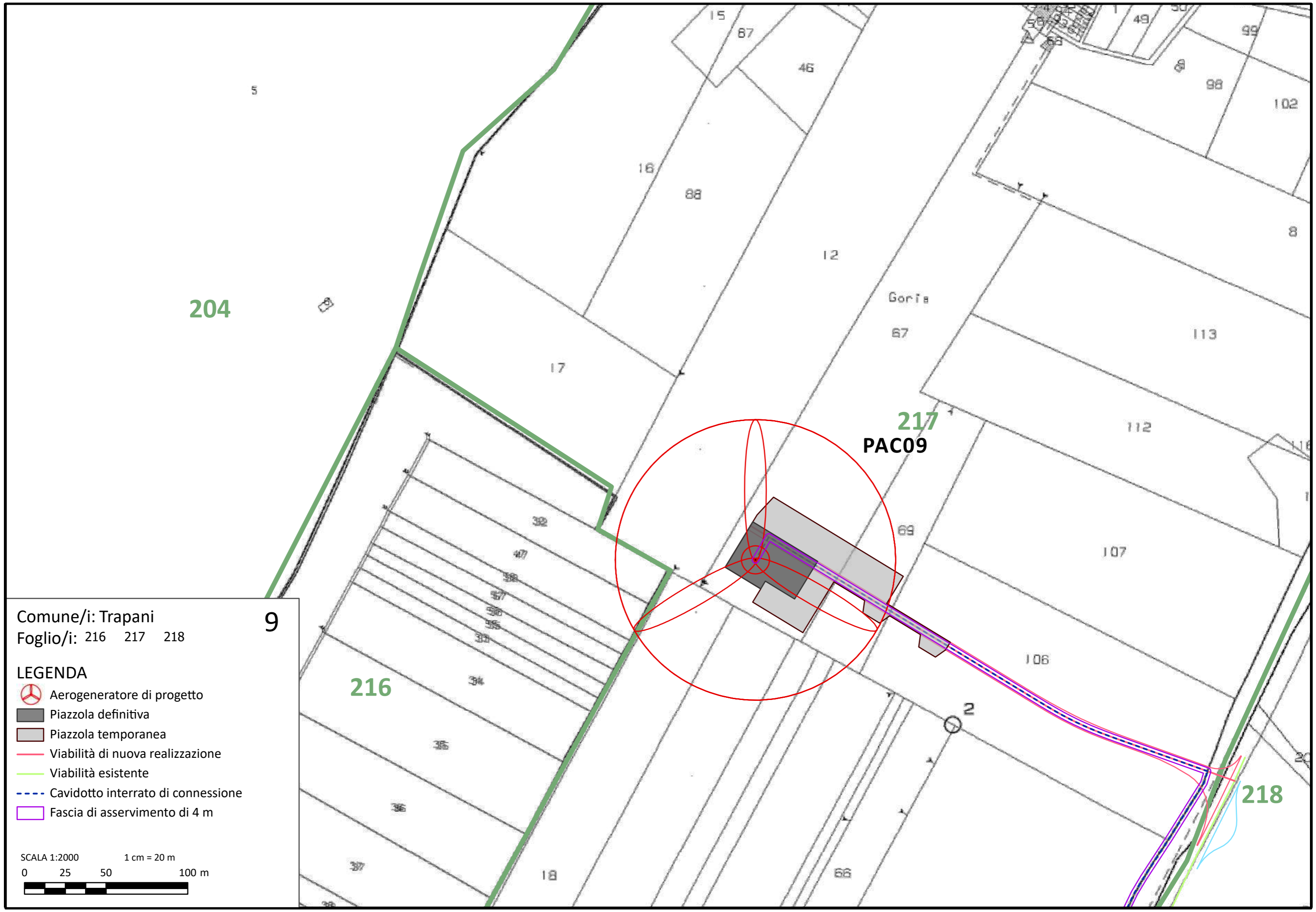
Strada

Violina

Fumosa

Vigorizza








Fumosa

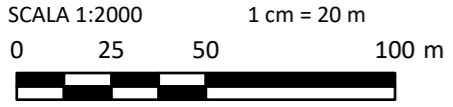


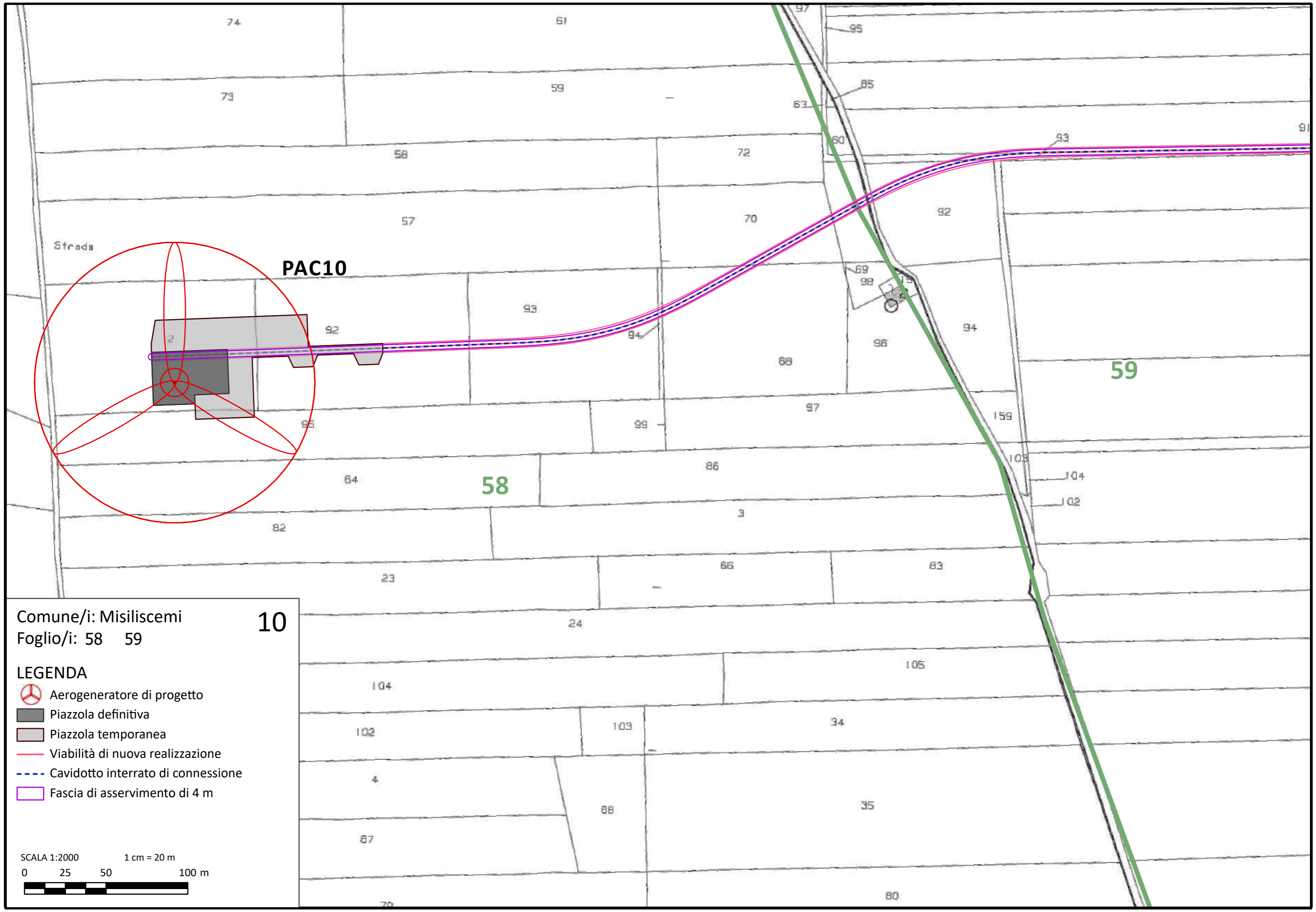
Comune/i: Trapani
 Foglio/i: 216 217 218

9

LEGENDA

-  Aerogeneratore di progetto
-  Piazzola definitiva
-  Piazzola temporanea
-  Viabilità di nuova realizzazione
-  Viabilità esistente
-  Cavidotto interrato di connessione
-  Fascia di asservimento di 4 m











PAC10

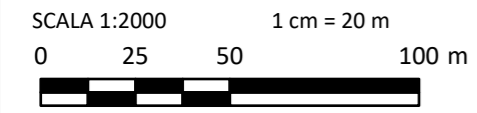
Strada

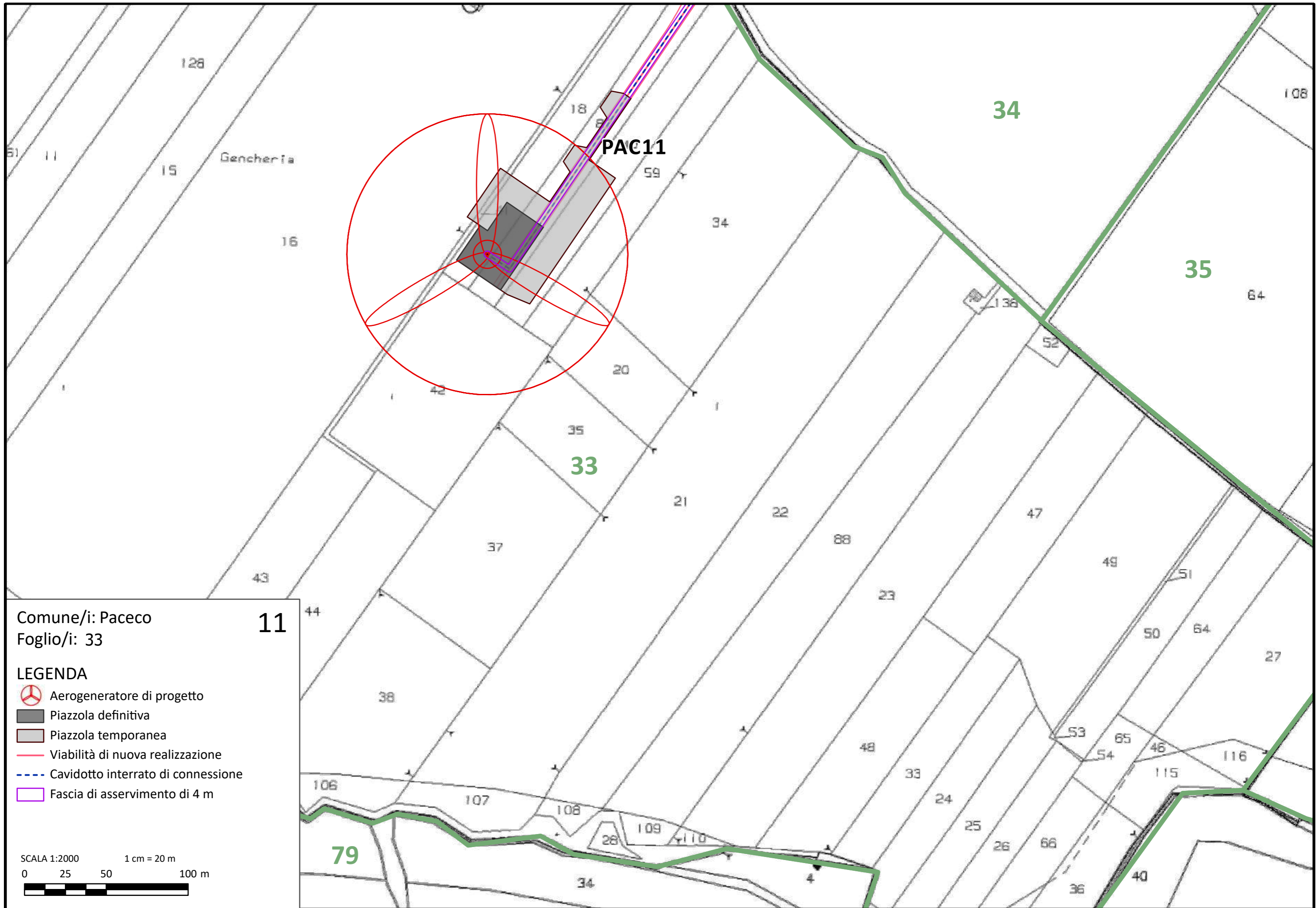
10

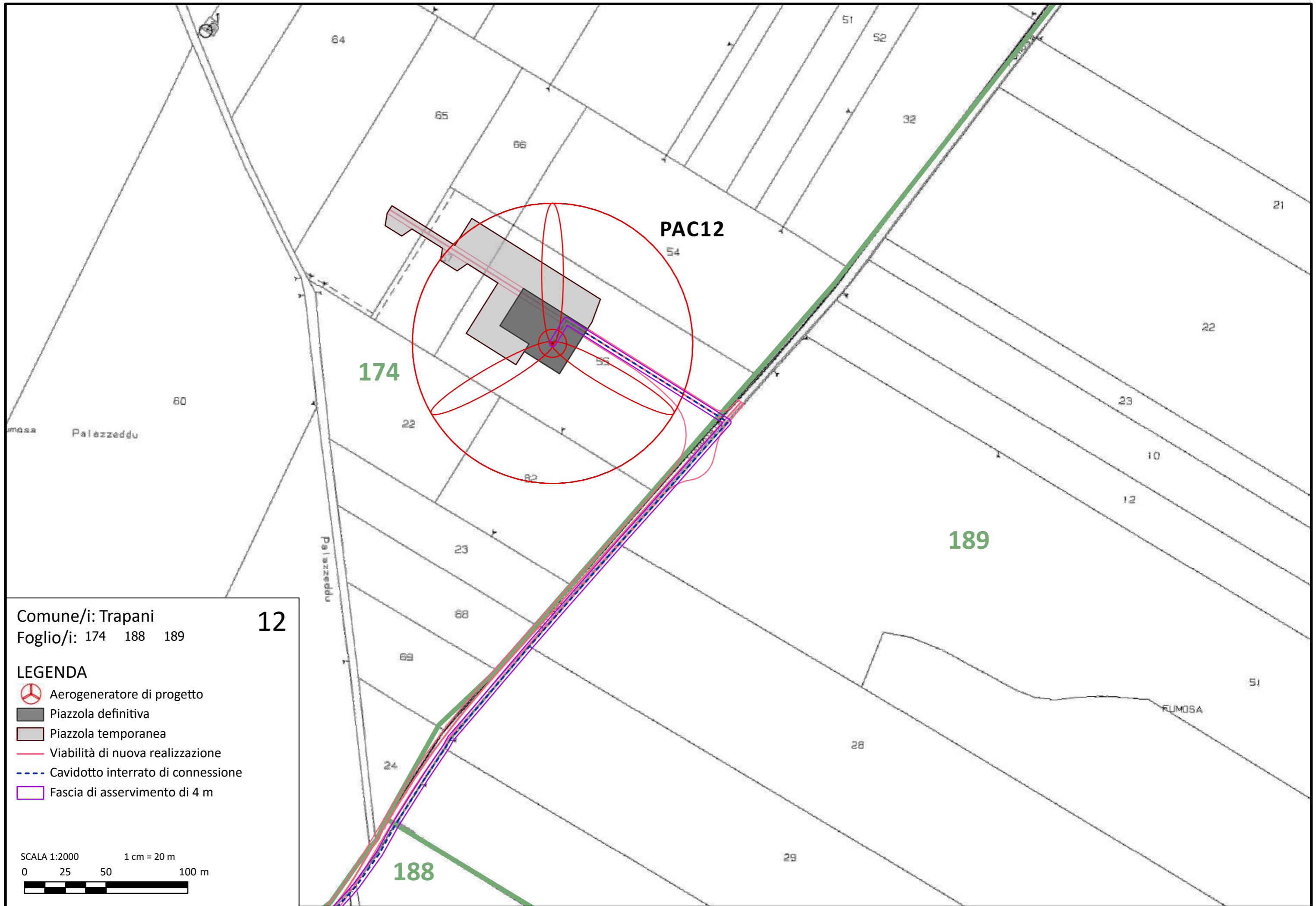
Comune/i: Misiliscemi
Foglio/i: 58 59

LEGENDA

-  Aerogeneratore di progetto
-  Piazzola definitiva
-  Piazzola temporanea
-  Viabilità di nuova realizzazione
-  Cavidotto interrato di connessione
-  Fascia di asservimento di 4 m









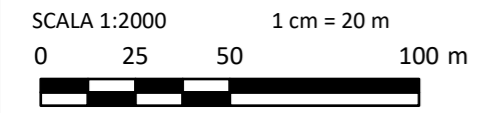


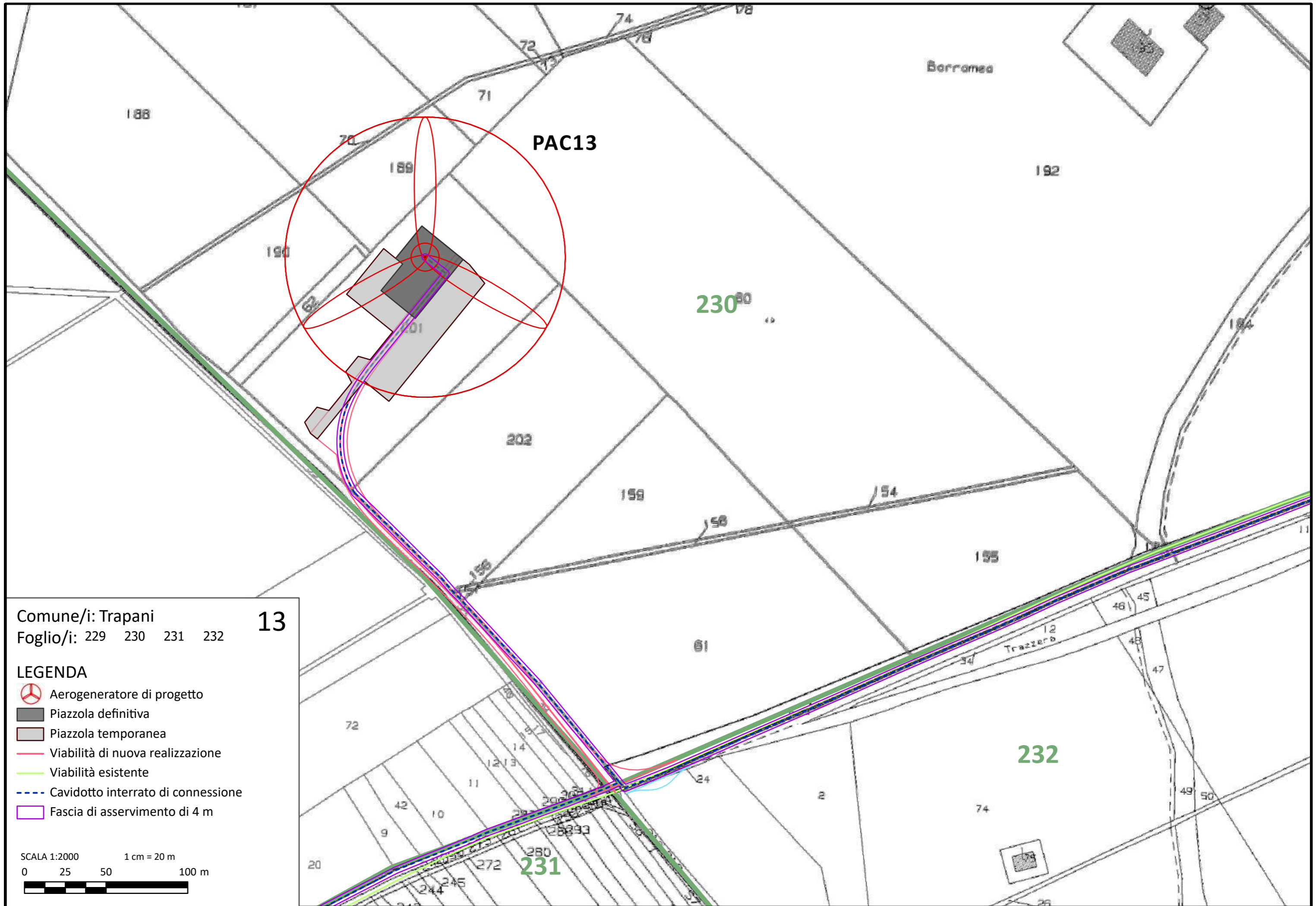


12

Comune/i: Trapani
 Foglio/i: 174 188 189

- LEGENDA**
-  Aerogeneratore di progetto
 -  Piazzola definitiva
 -  Piazzola temporanea
 -  Viabilità di nuova realizzazione
 -  Cavidotto interrato di connessione
 -  Fascia di asservimento di 4 m













Comune/i: Trapani
 Foglio/i: 229 230 231 232

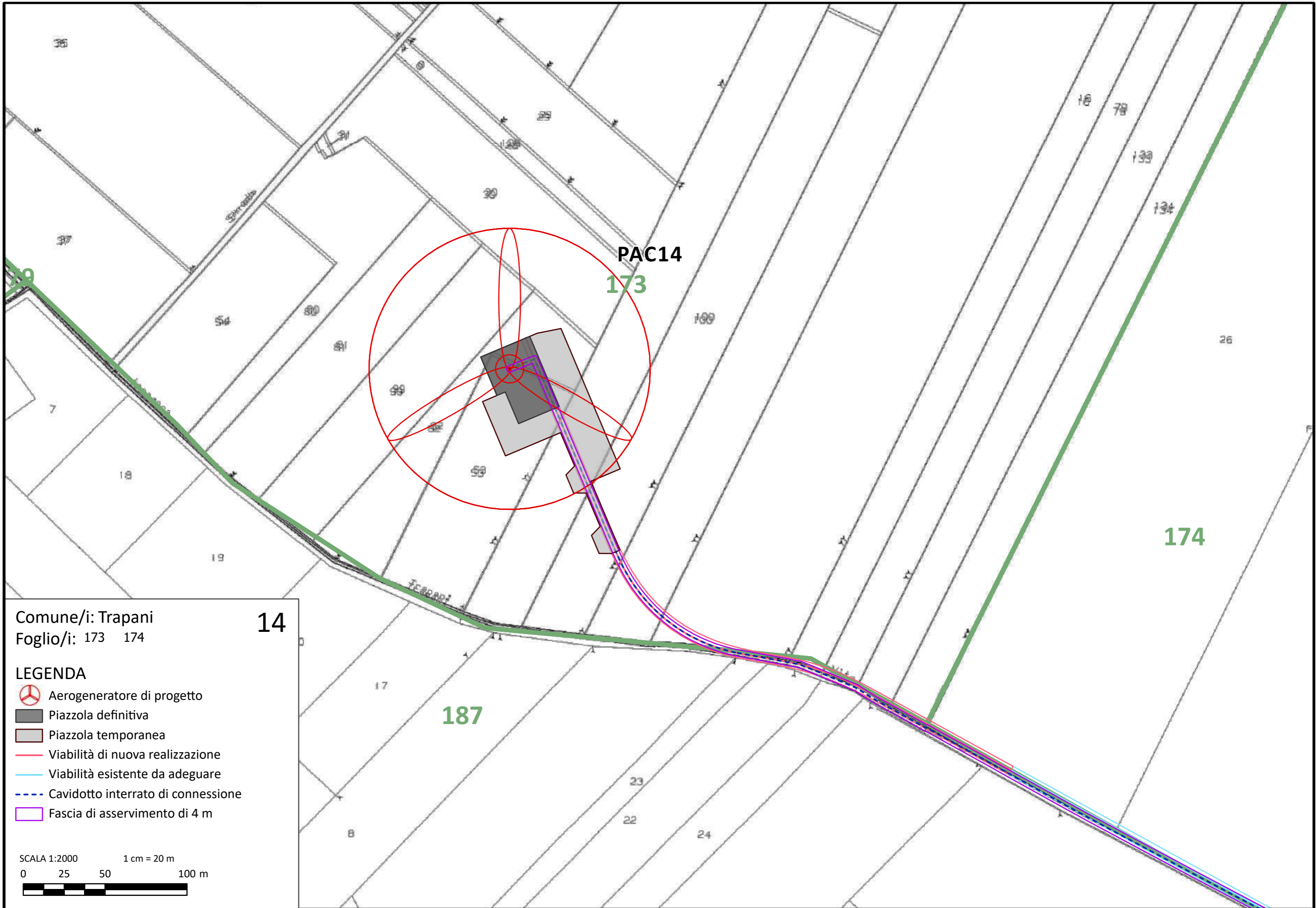
13

LEGENDA

-  Aerogeneratore di progetto
-  Piazzola definitiva
-  Piazzola temporanea
-  Viabilità di nuova realizzazione
-  Viabilità esistente
-  Cavidotto interrato di connessione
-  Fascia di asservimento di 4 m

SCALA 1:2000 1 cm = 20 m
 0 25 50 100 m










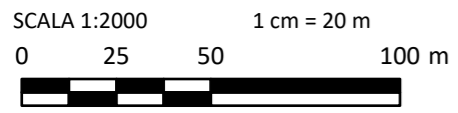


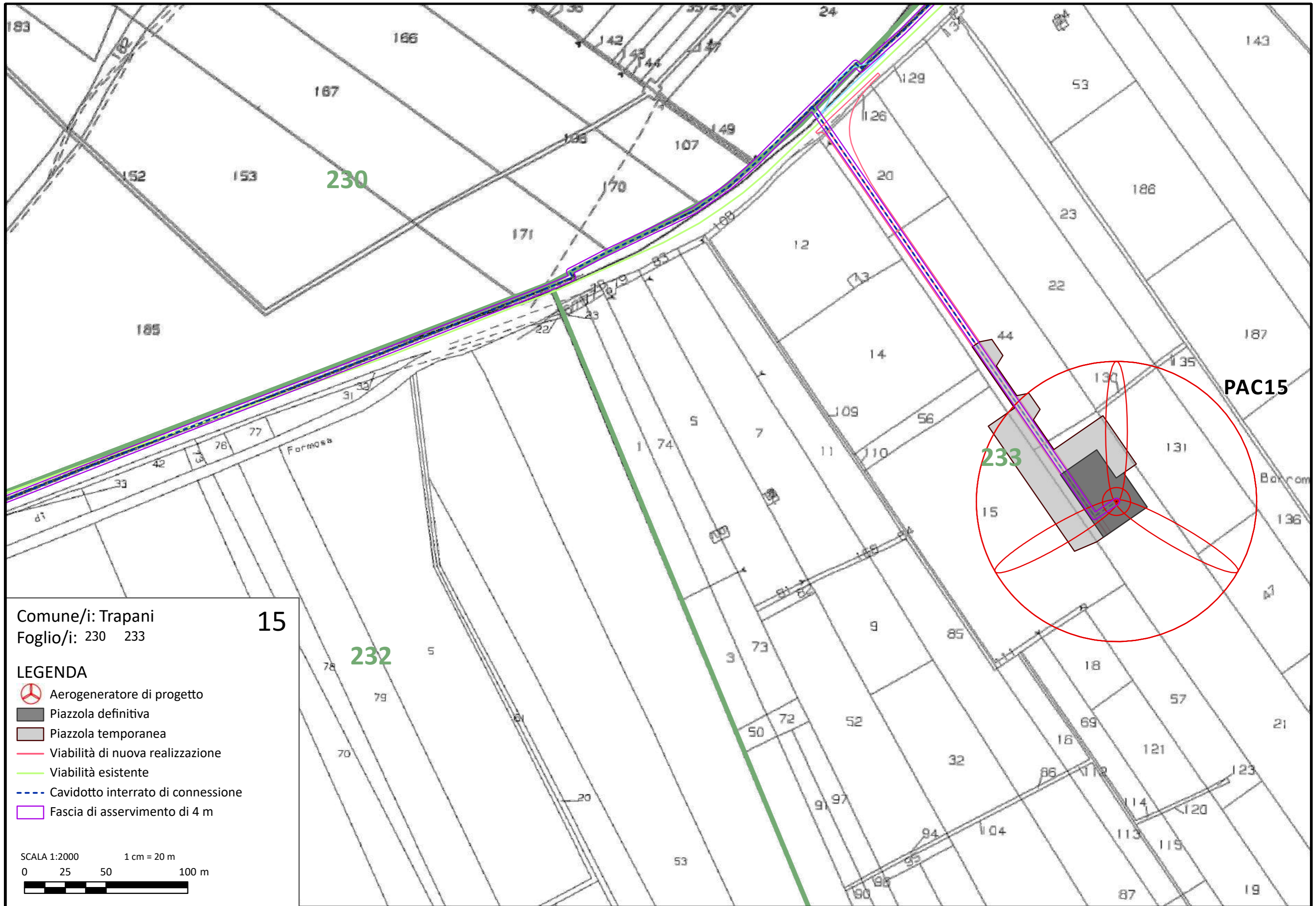
Comune/i: Trapani
 Foglio/i: 173 174

14

LEGENDA








-  Aerogeneratore di progetto
-  Piazzola definitiva
-  Piazzola temporanea
-  Viabilità di nuova realizzazione
-  Viabilità esistente da adeguare
-  Cavidotto interrato di connessione
-  Fascia di asservimento di 4 m

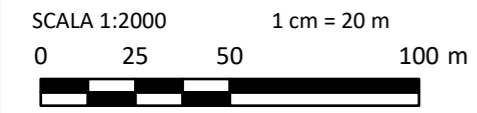




Comune/i: Trapani
 Foglio/i: 230 233

15

- LEGENDA**
-  Aerogeneratore di progetto
 -  Piazzola definitiva
 -  Piazzola temporanea
 -  Viabilità di nuova realizzazione
 -  Viabilità esistente
 -  Cavidotto interrato di connessione
 -  Fascia di asservimento di 4 m



230

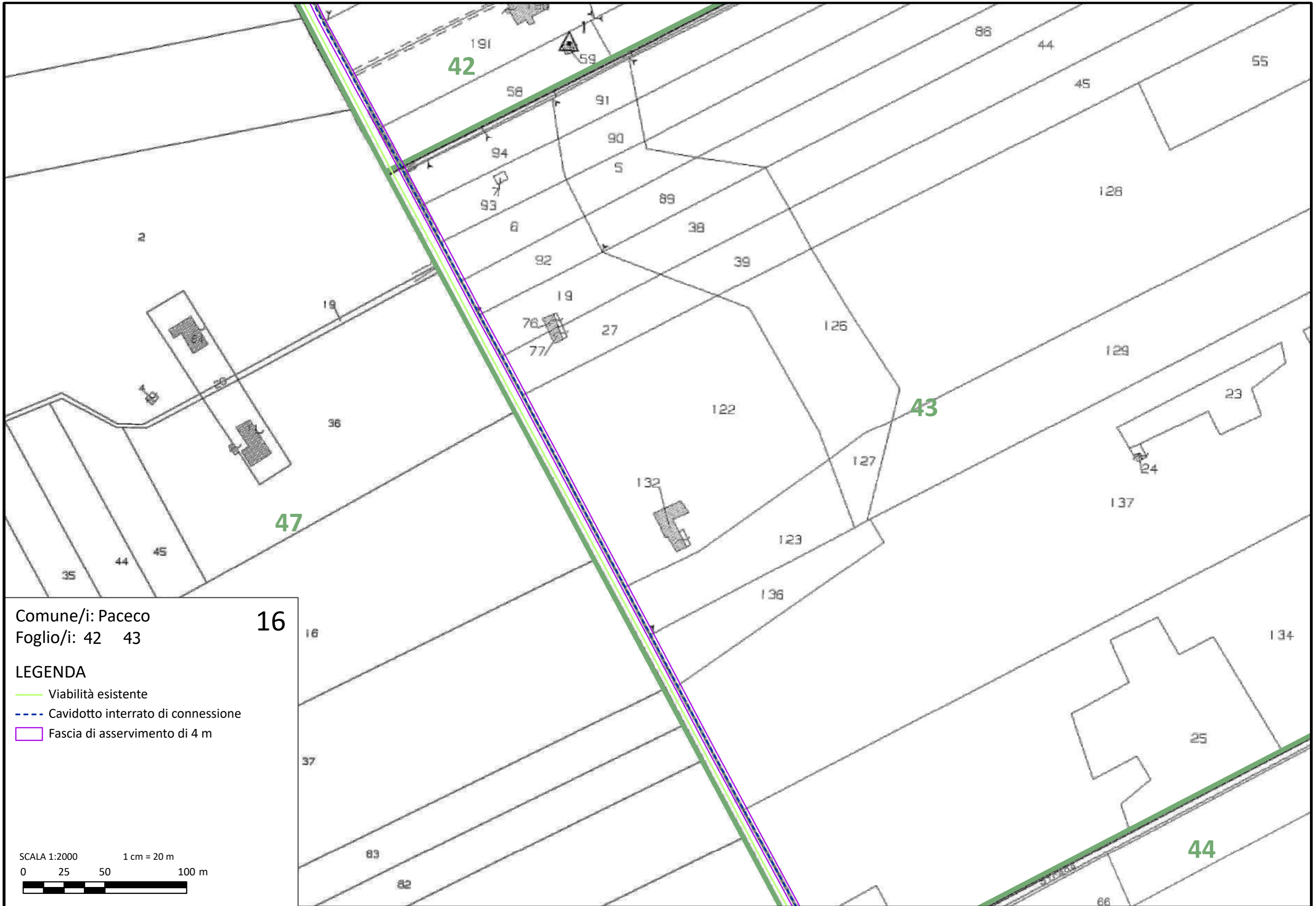
232

233

PAC15

Formosa

Borghom



Comune/i: Paceco

Foglio/i: 42 43

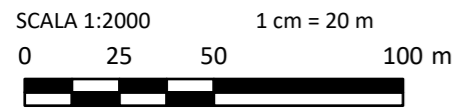
16

LEGENDA

— Viabilità esistente

- - - Cavidotto interrato di connessione

□ Fascia di asservimento di 4 m



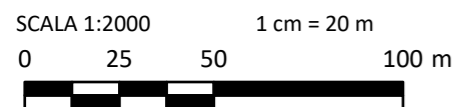


Comune/i: Paceco
Foglio/i: 42

17

LEGENDA

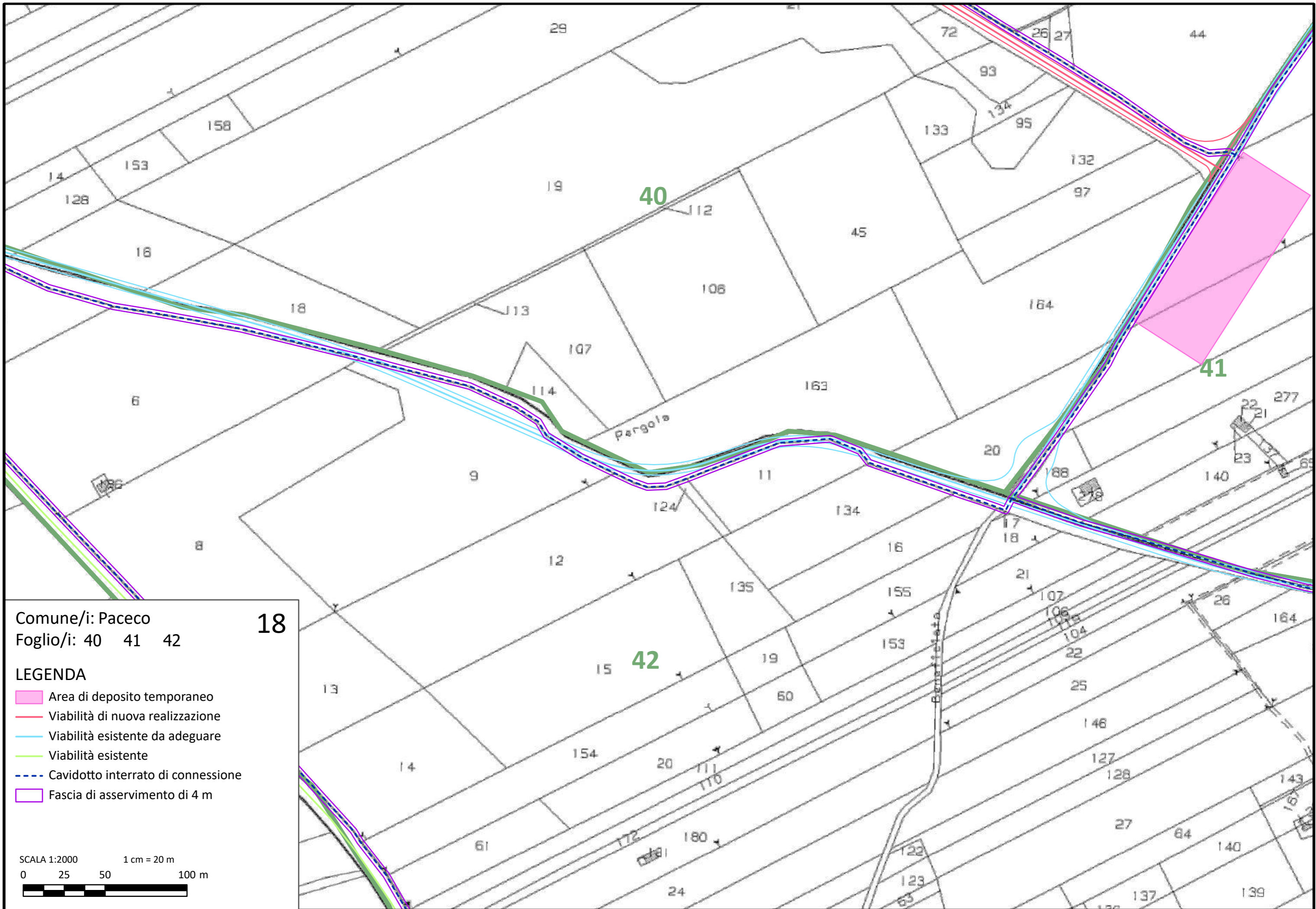
- Viabilità esistente
- - - Cavidotto interrato di connessione
- Fascia di asservimento di 4 m



37

42

43

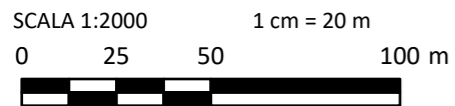


Comune/i: Paceco
 Foglio/i: 40 41 42

18

LEGENDA

- Area di deposito temporaneo
- Viabilità di nuova realizzazione
- Viabilità esistente da adeguare
- Viabilità esistente
- Cavidotto interrato di connessione
- Fascia di asservimento di 4 m



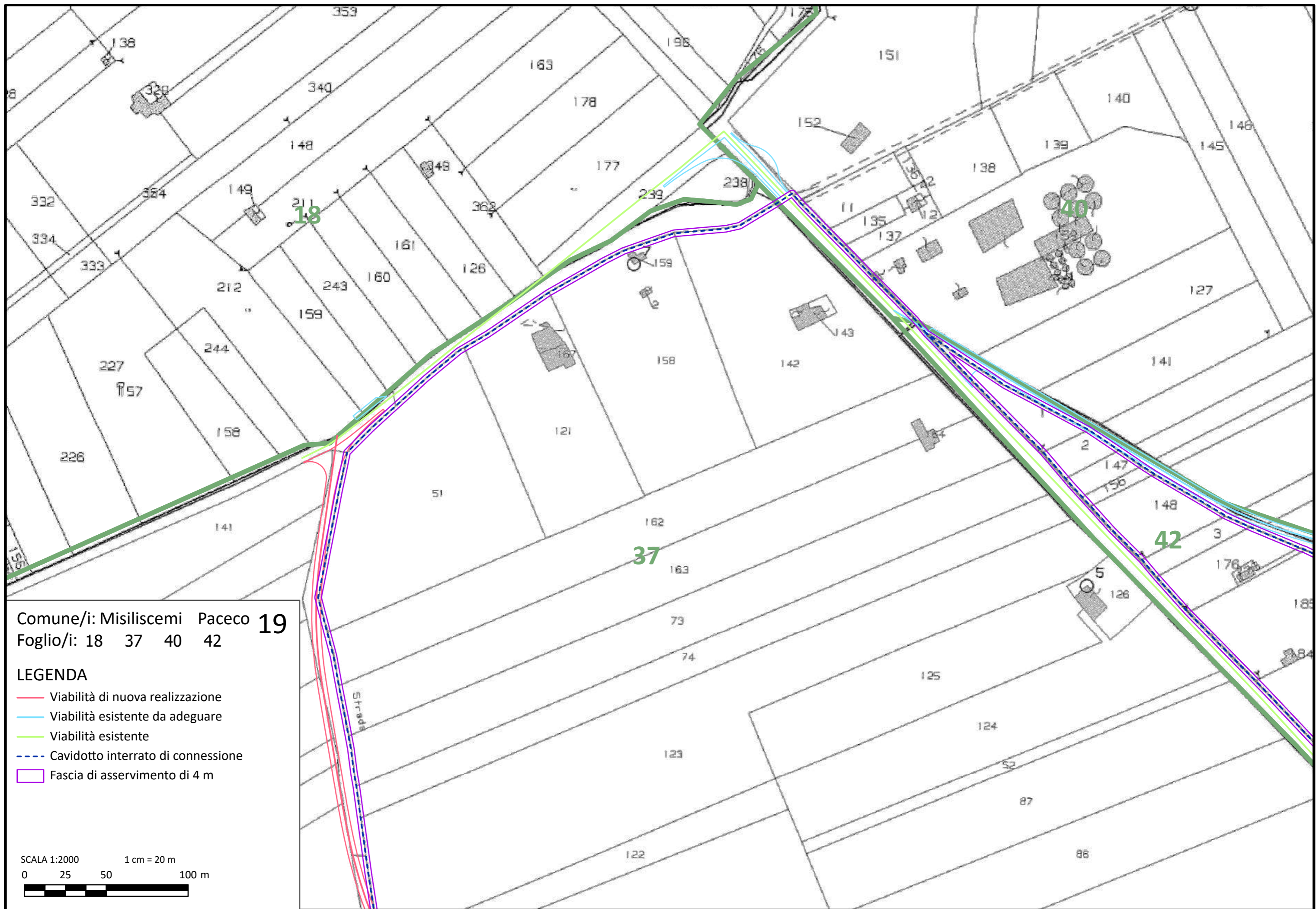
40

41

42

Pergola

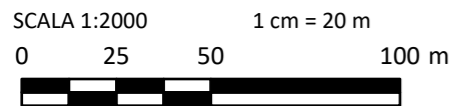
Benedicta

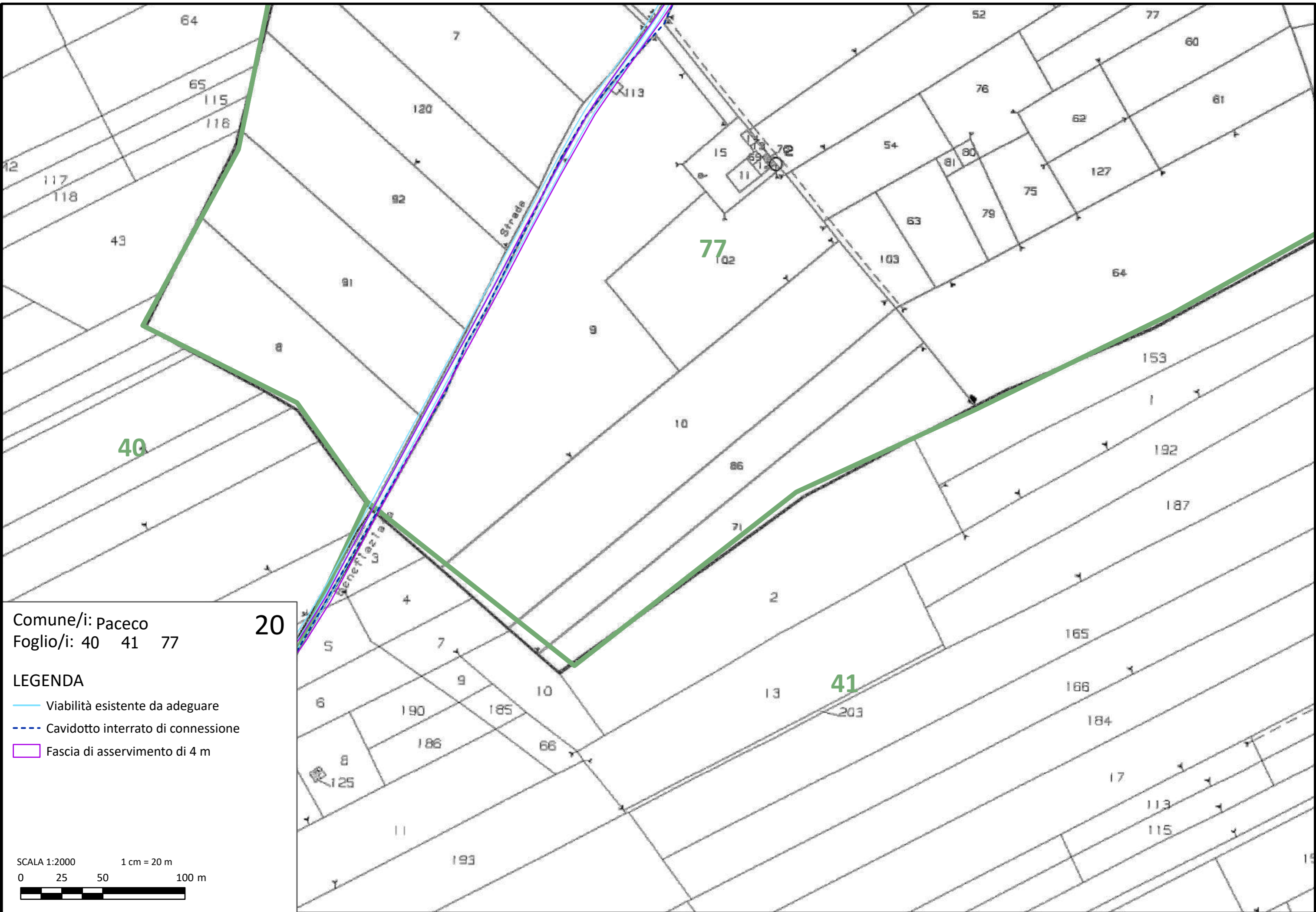


Comune/i: Misiliscemi Paceco **19**
 Foglio/i: 18 37 40 42

LEGENDA

- Viabilità di nuova realizzazione
- Viabilità esistente da adeguare
- Viabilità esistente
- - - Cavidotto interrato di connessione
- Fascia di asservimento di 4 m



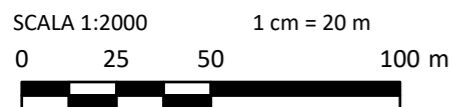


Comune/i: Paceco
Foglio/i: 40 41 77

20

LEGENDA

- Viabilità esistente da adeguare
- - - Cavidotto interrato di connessione
- Fascia di asservimento di 4 m





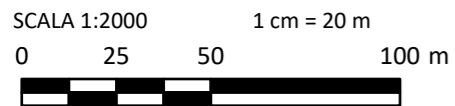
Comune/i: Paceco

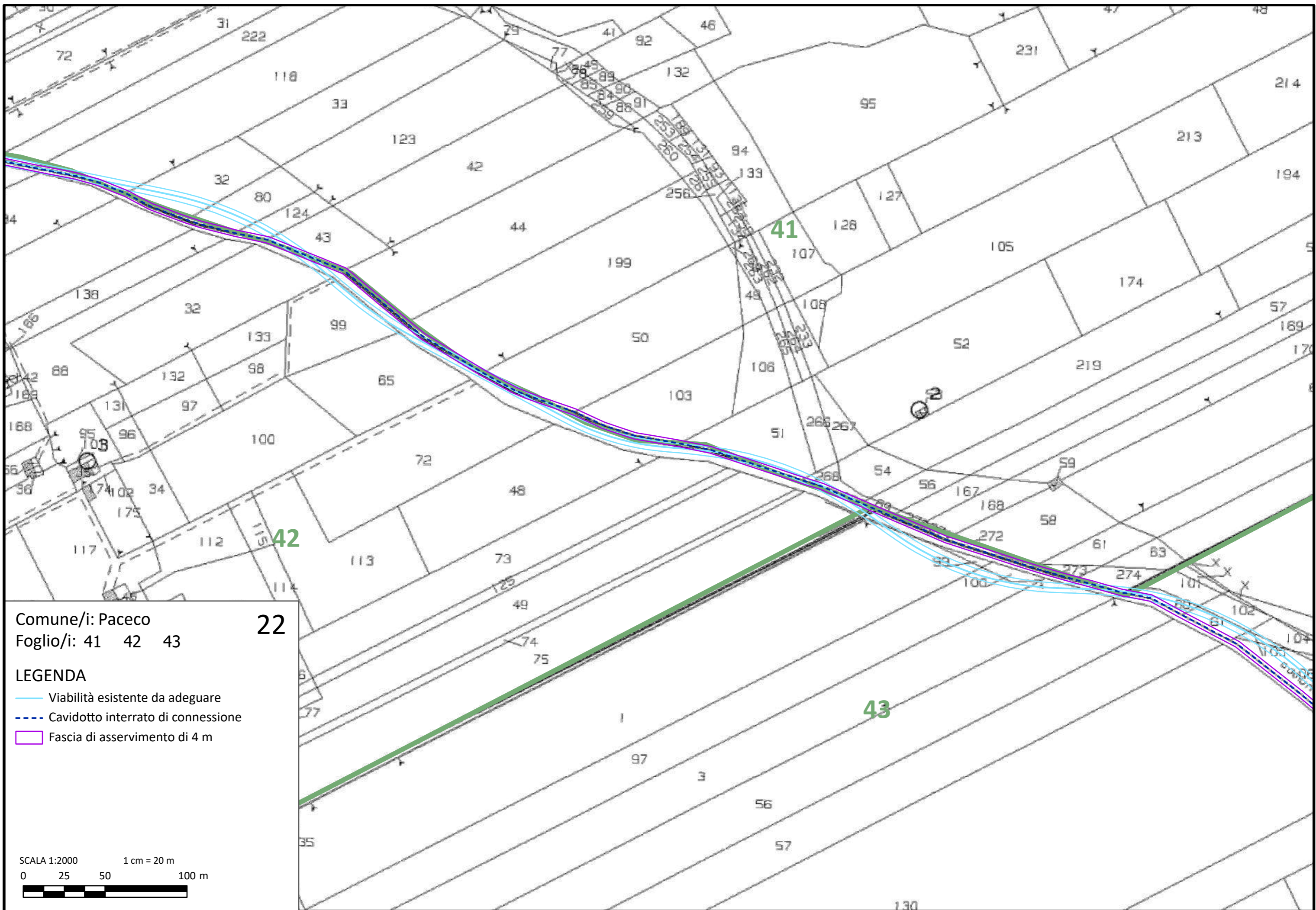
Foglio/i: 40 41

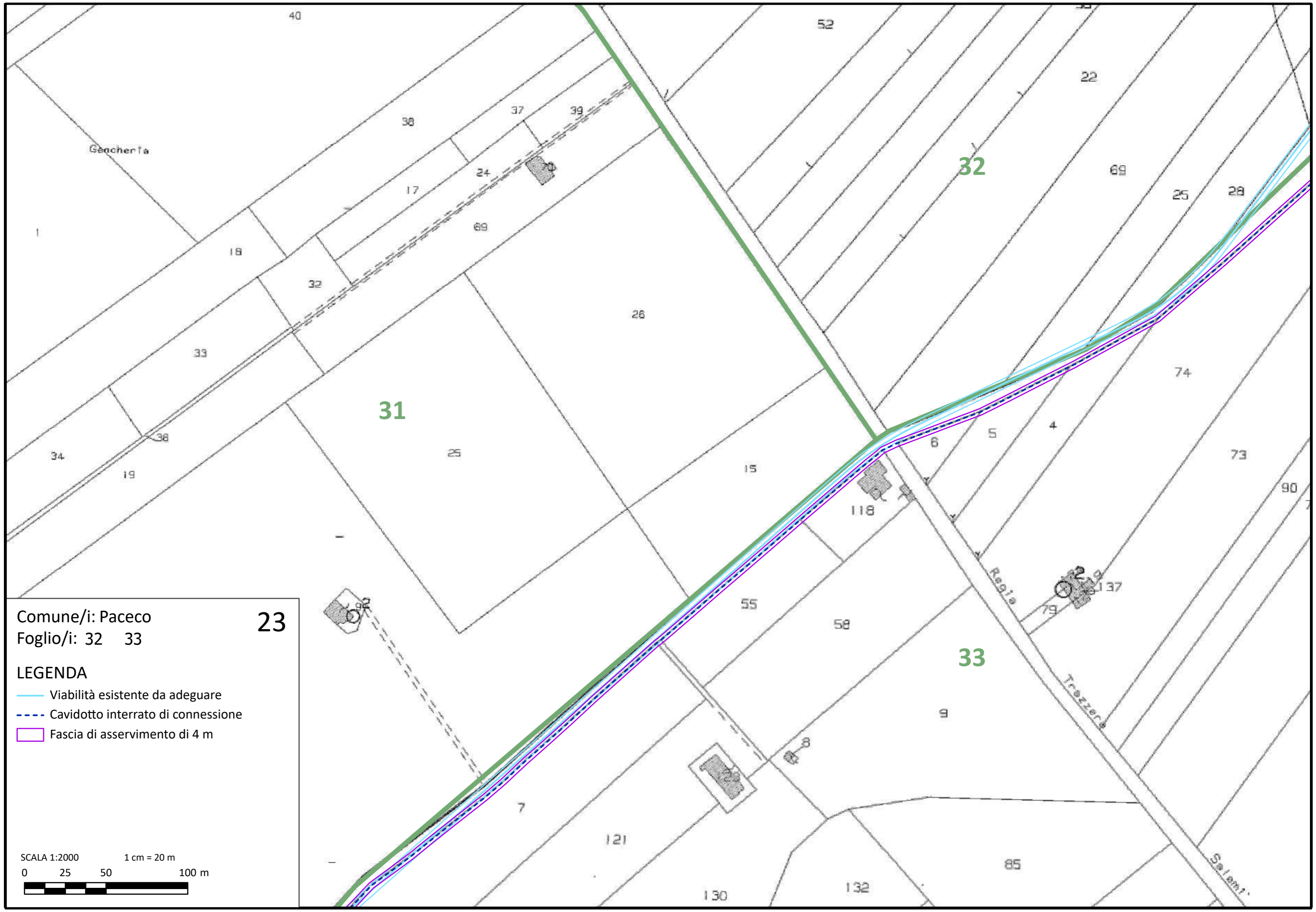
21

LEGENDA

- Viabilità esistente da adeguare
- - - Cavidotto interrato di connessione
- Fascia di asservimento di 4 m







Comune/i: Paceco

Foglio/i: 32 33

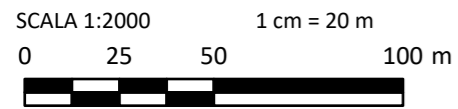
23

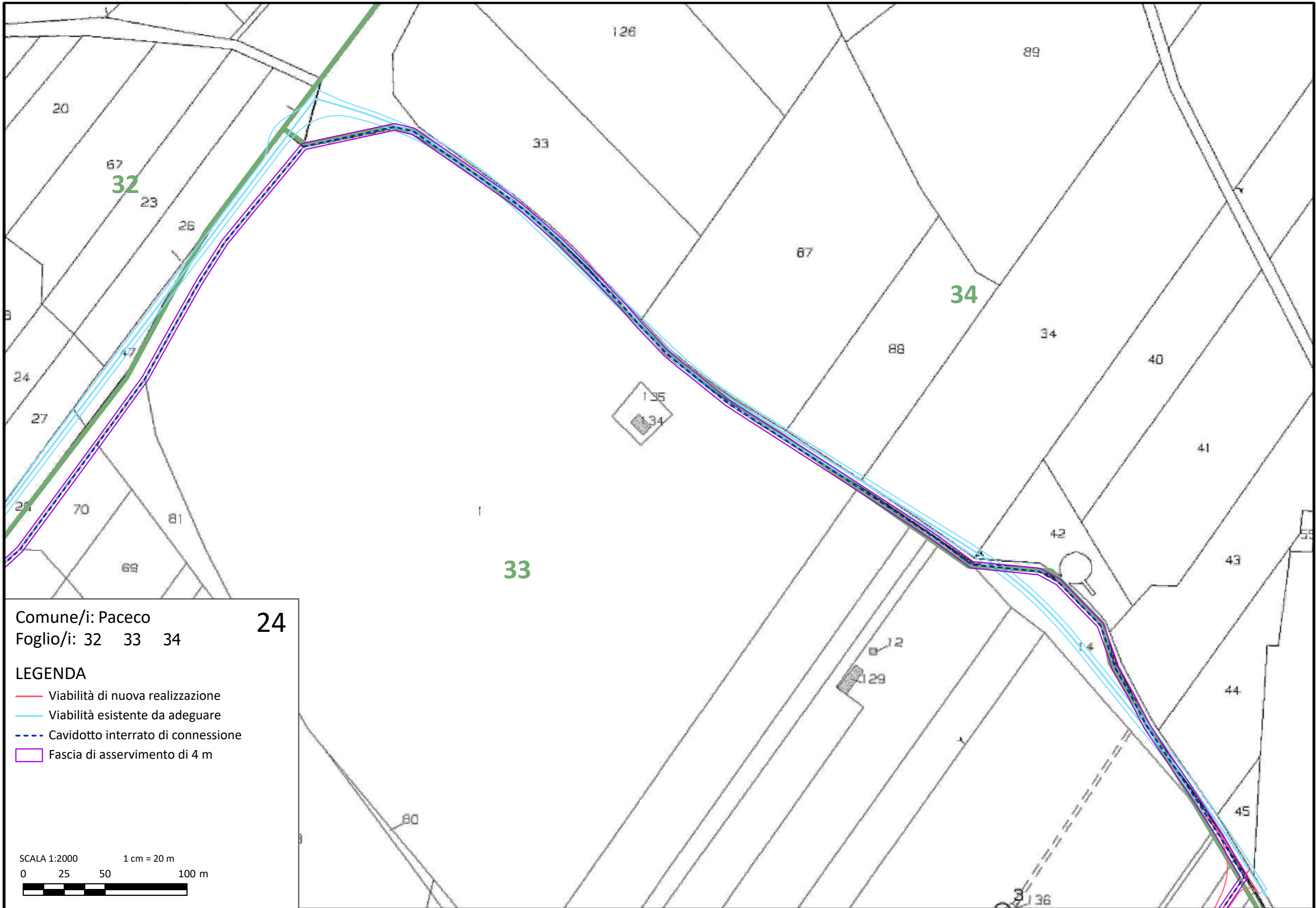
LEGENDA

— Viabilità esistente da adeguare

- - - Cavidotto interrato di connessione

□ Fascia di asservimento di 4 m



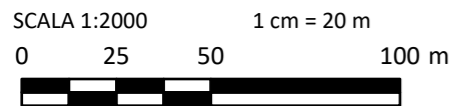


Comune/i: Paceco
Foglio/i: 32 33 34

24

LEGENDA

- Viabilità di nuova realizzazione
- Viabilità esistente da adeguare
- - - Cavidotto interrato di connessione
- Fascia di asservimento di 4 m

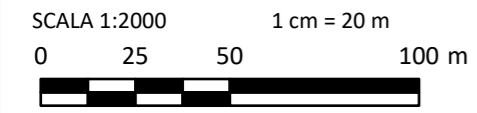


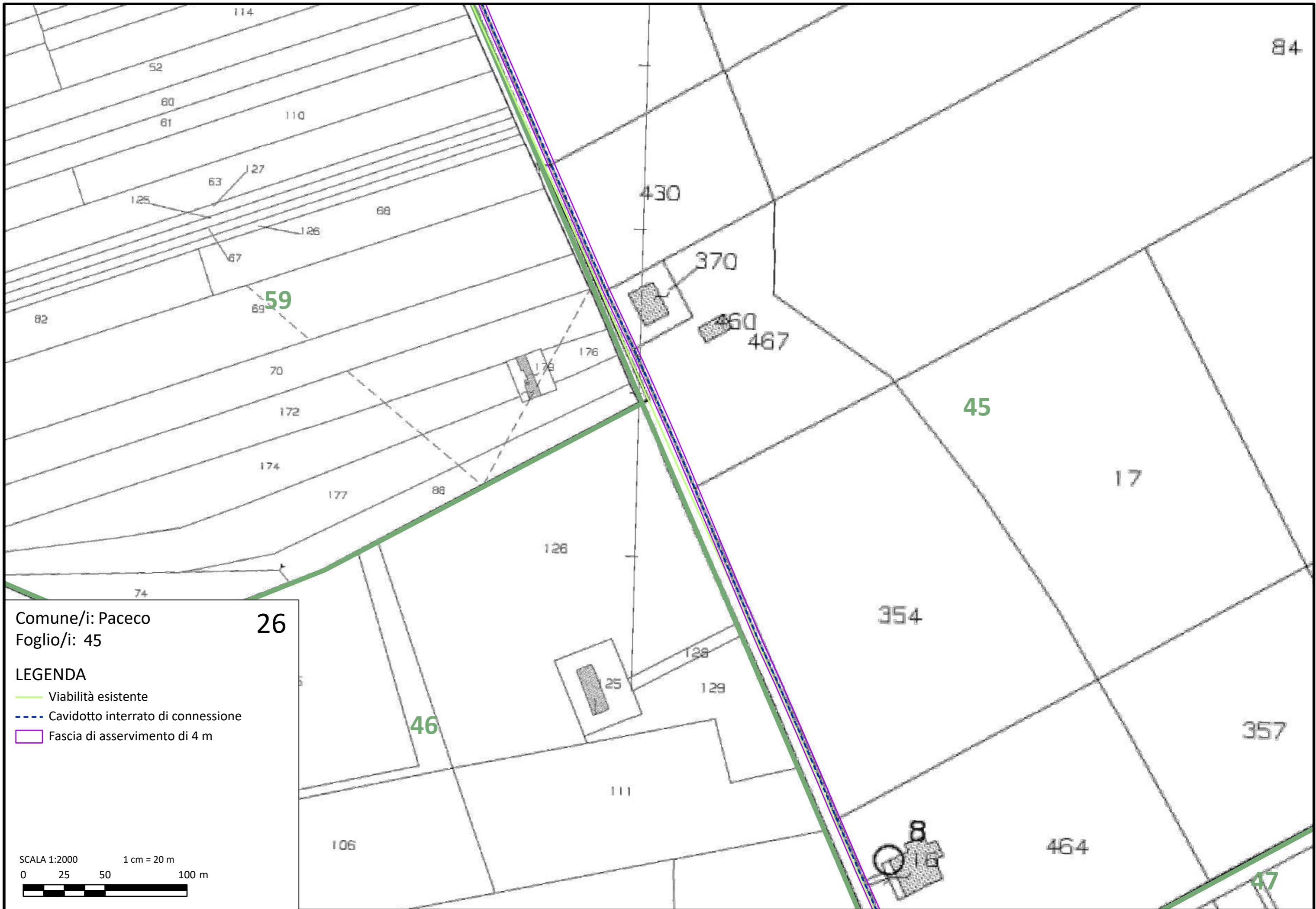


25

Comune/i: Paceco
Foglio/i: 45

- LEGENDA**
- Viabilità esistente
 - Cabina di smistamento Ovest
 - Cavidotto interrato di connessione
 - Fascia di asservimento di 4 m



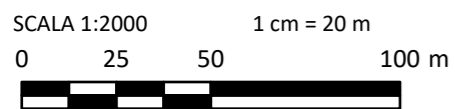


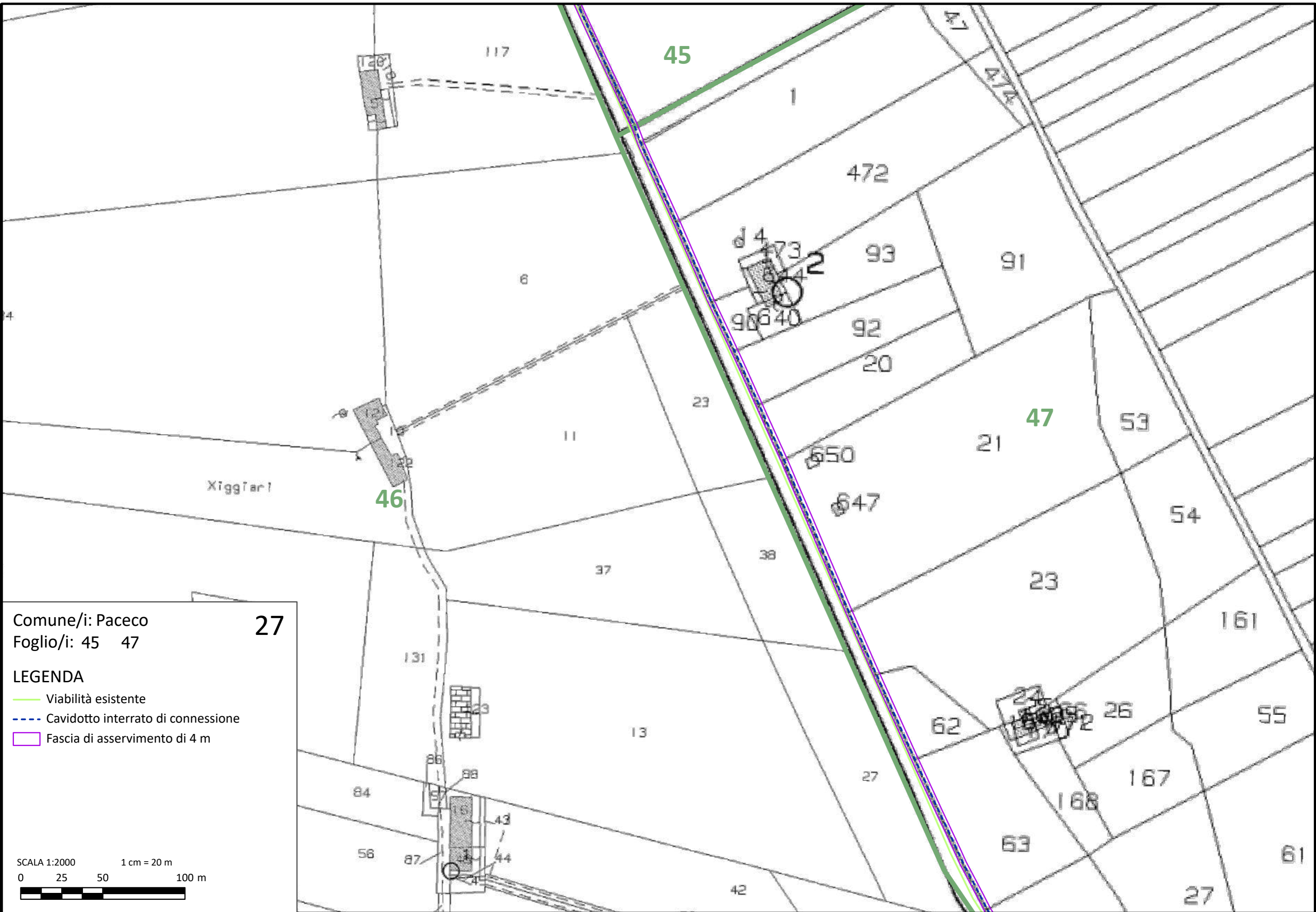
Comune/i: Paceco
Foglio/i: 45

26

LEGENDA

- Viabilità esistente
- - - Cavidotto interrato di connessione
- Fascia di asservimento di 4 m





Comune/i: Paceco

Foglio/i: 45 47

27

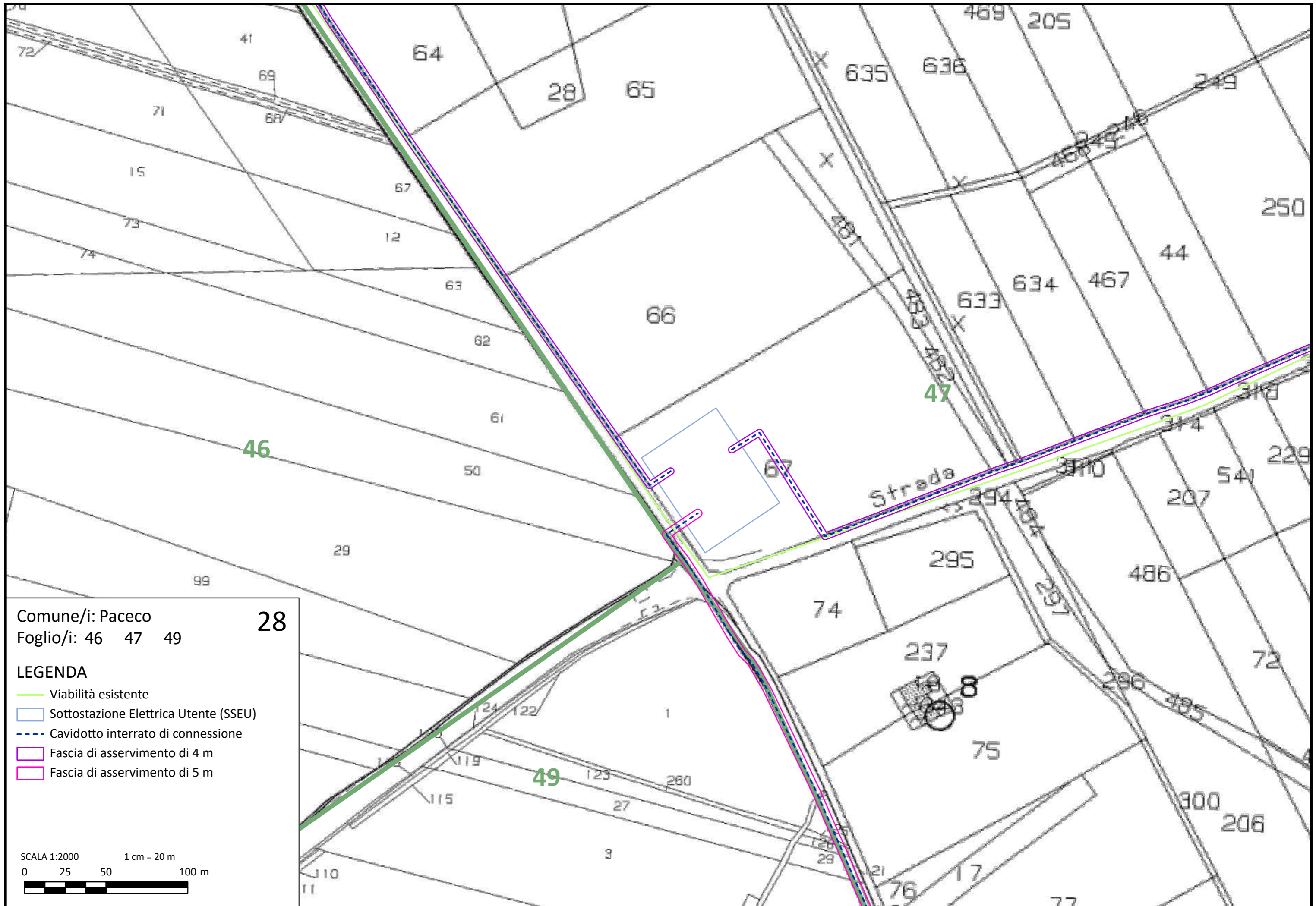
LEGENDA

— Viabilità esistente

- - - Cavidotto interrato di connessione

□ Fascia di asservimento di 4 m

SCALA 1:2000 1 cm = 20 m
0 25 50 100 m

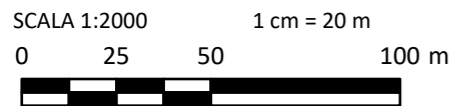


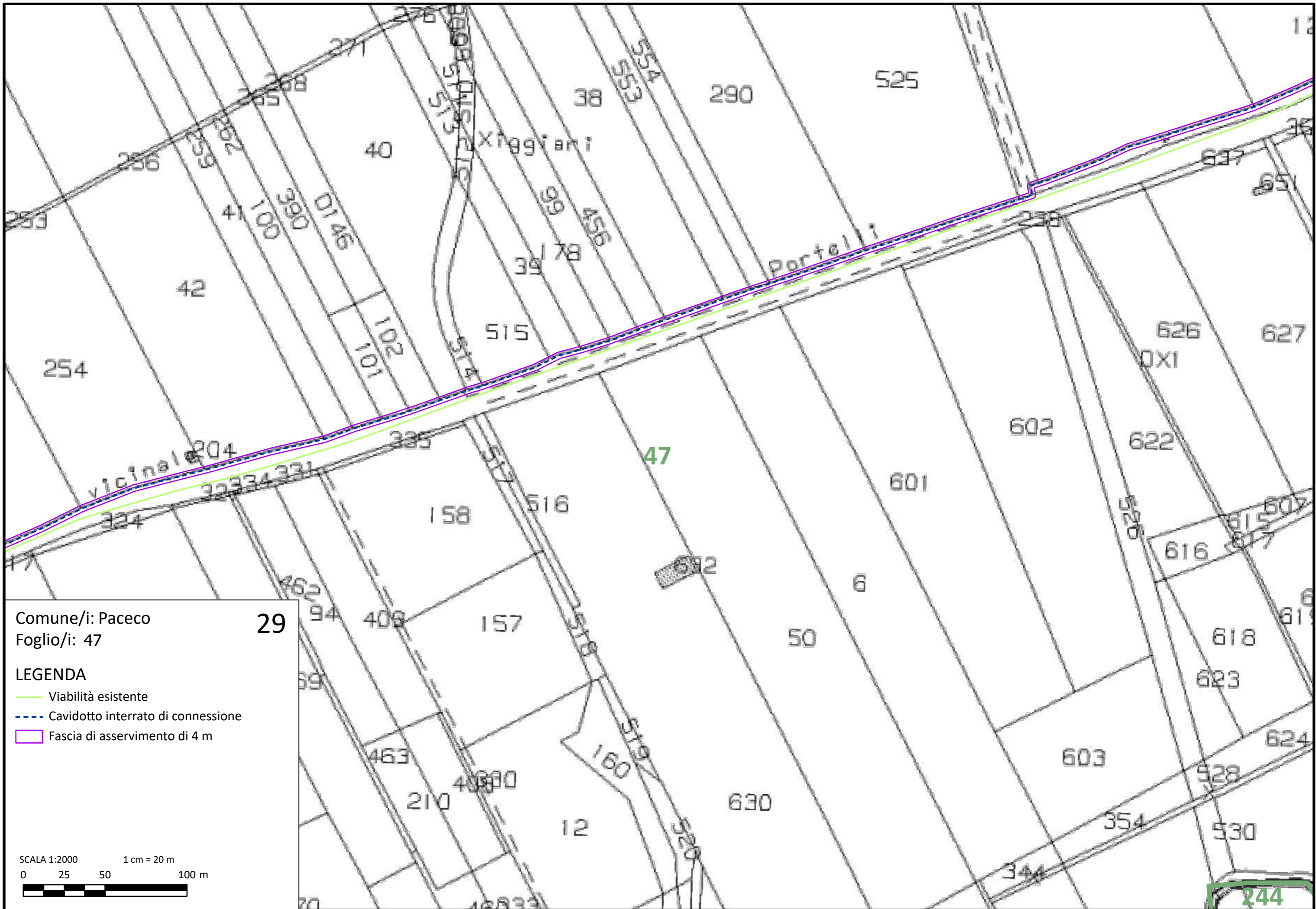
Comune/i: Paceco
Foglio/i: 46 47 49

28

LEGENDA

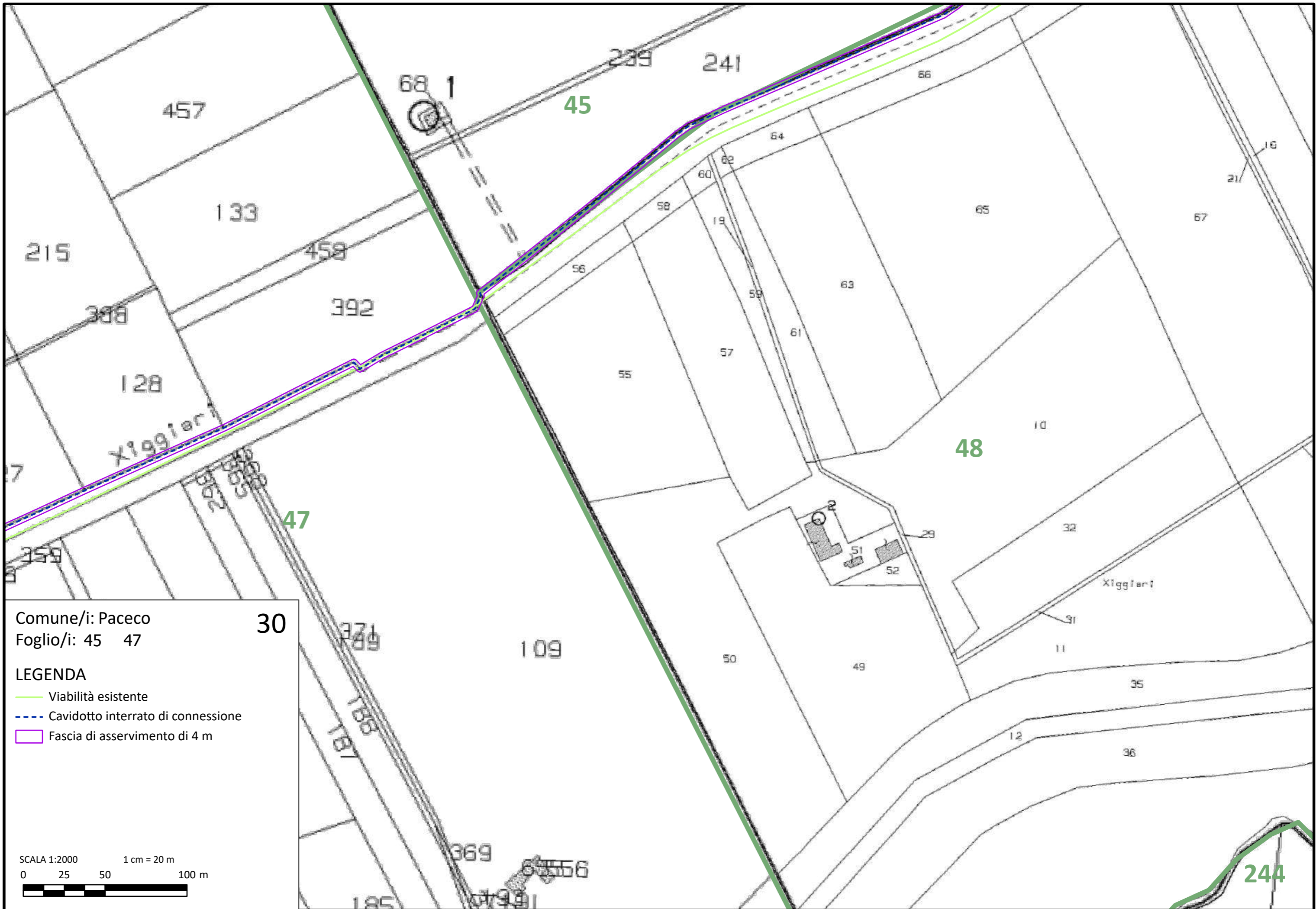
- Viabilità esistente
- Sottostazione Elettrica Utente (SSEU)
- Cavidotto interrato di connessione
- Fascia di asservimento di 4 m
- Fascia di asservimento di 5 m





47

244



Comune/i: Paceco

Foglio/i: 45 47

30

LEGENDA

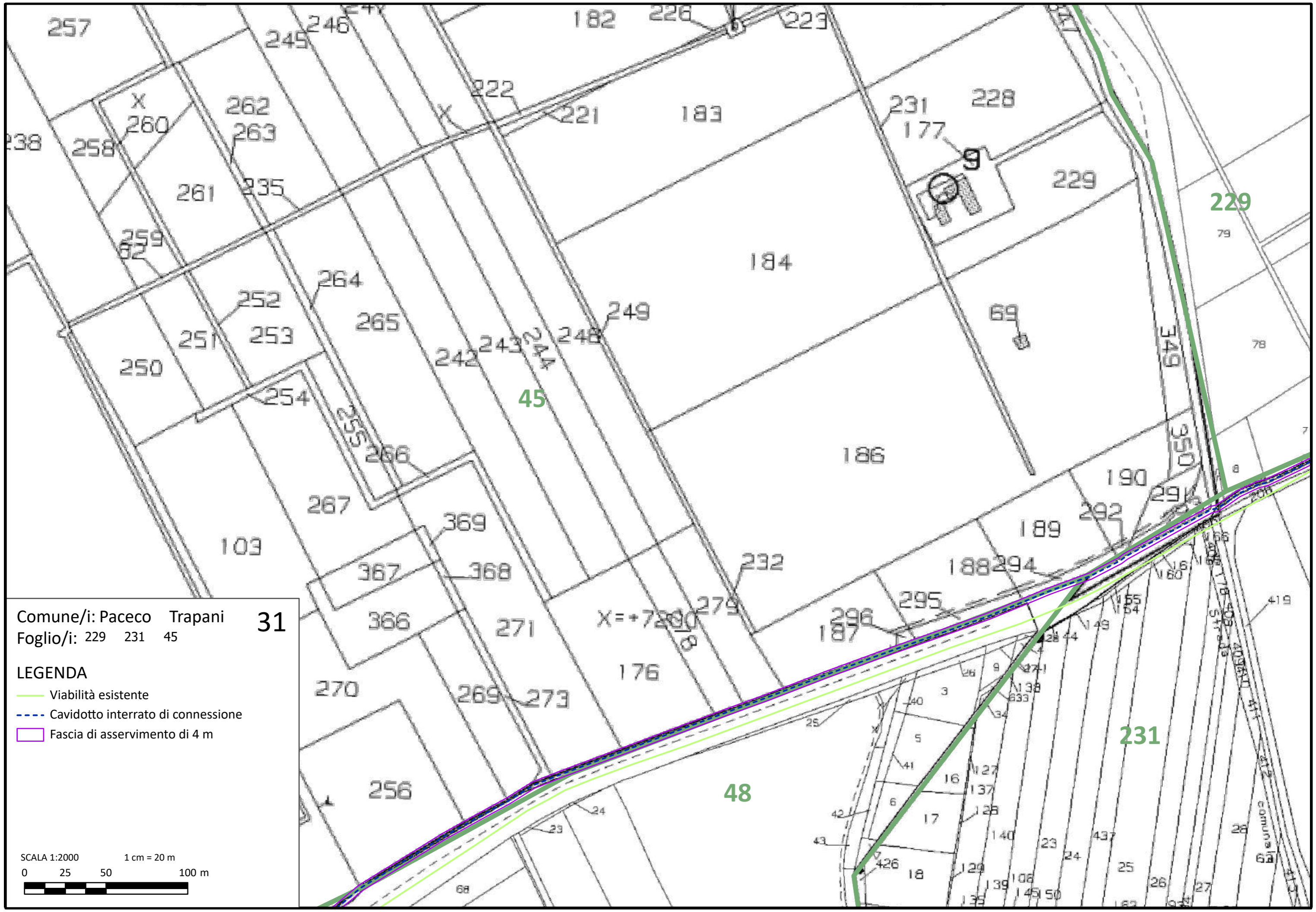
— Viabilità esistente

- - - Cavidotto interrato di connessione

▭ Fascia di asservimento di 4 m

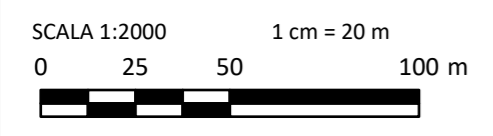
SCALA 1:2000 1 cm = 20 m
0 25 50 100 m





Comune/i: Paceco Trapani **31**
 Foglio/i: 229 231 45

- LEGENDA**
- Viabilità esistente
 - - - Cavidotto interrato di connessione
 - Fascia di asservimento di 4 m



45

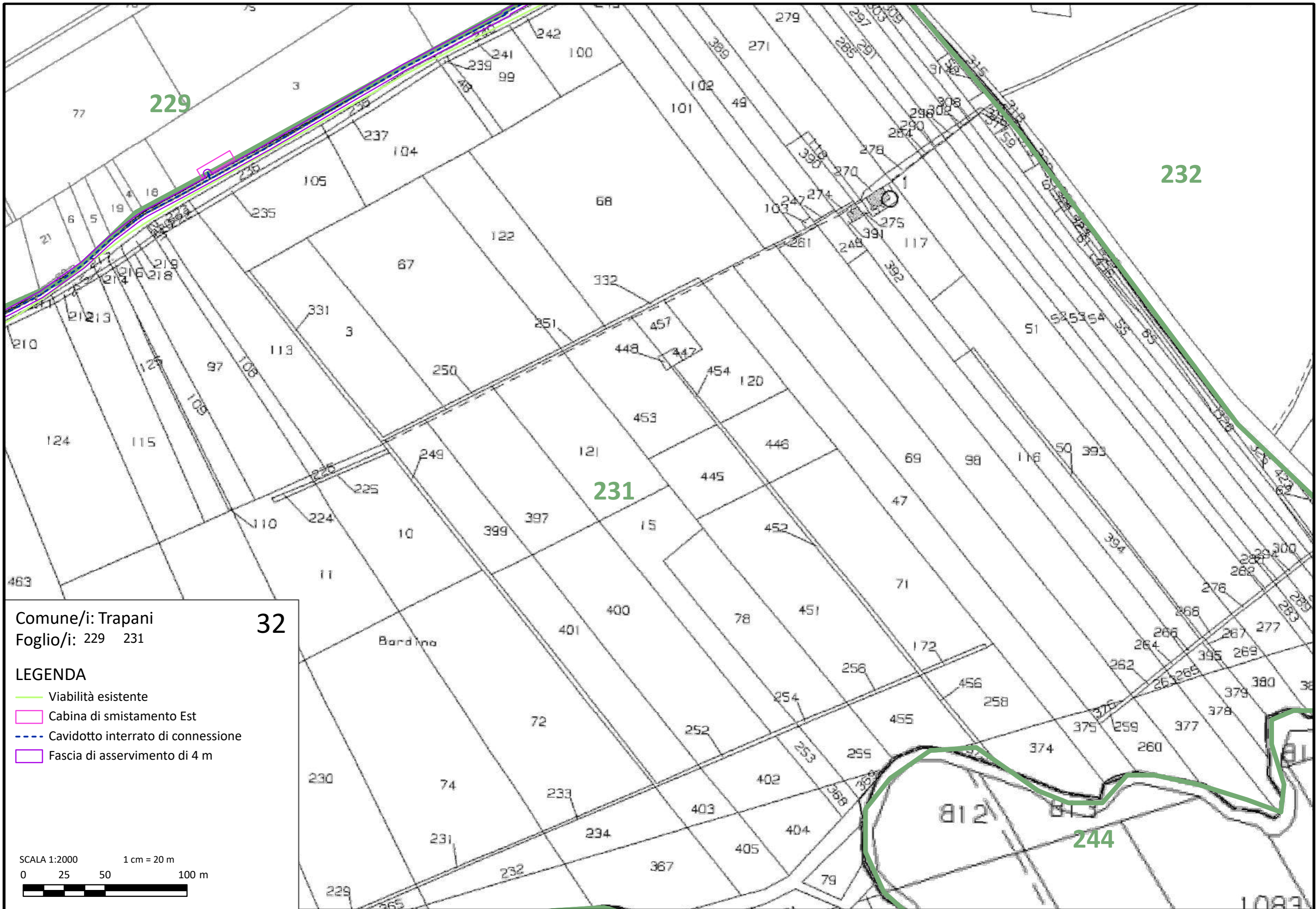
48

229

231

X = +7200

Strada
 Strada
 Strada
 Strada
 Strada
 comunale



Comune/i: Trapani

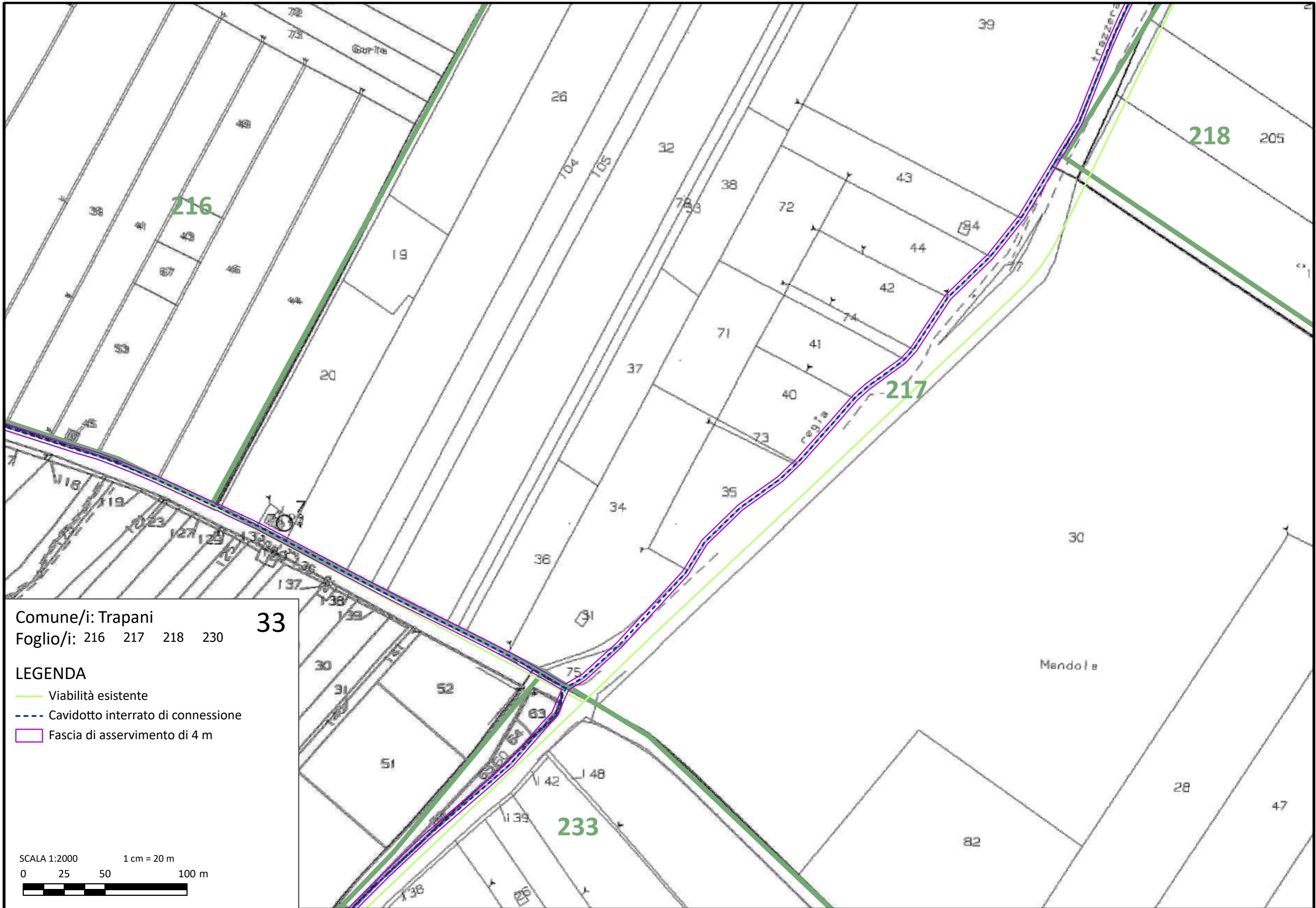
Foglio/i: 229 231

32

LEGENDA

- Viabilità esistente
- Cabina di smistamento Est
- Cavidotto interrato di connessione
- Fascia di asservimento di 4 m

SCALA 1:2000 1 cm = 20 m
0 25 50 100 m

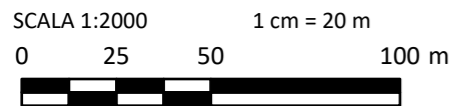


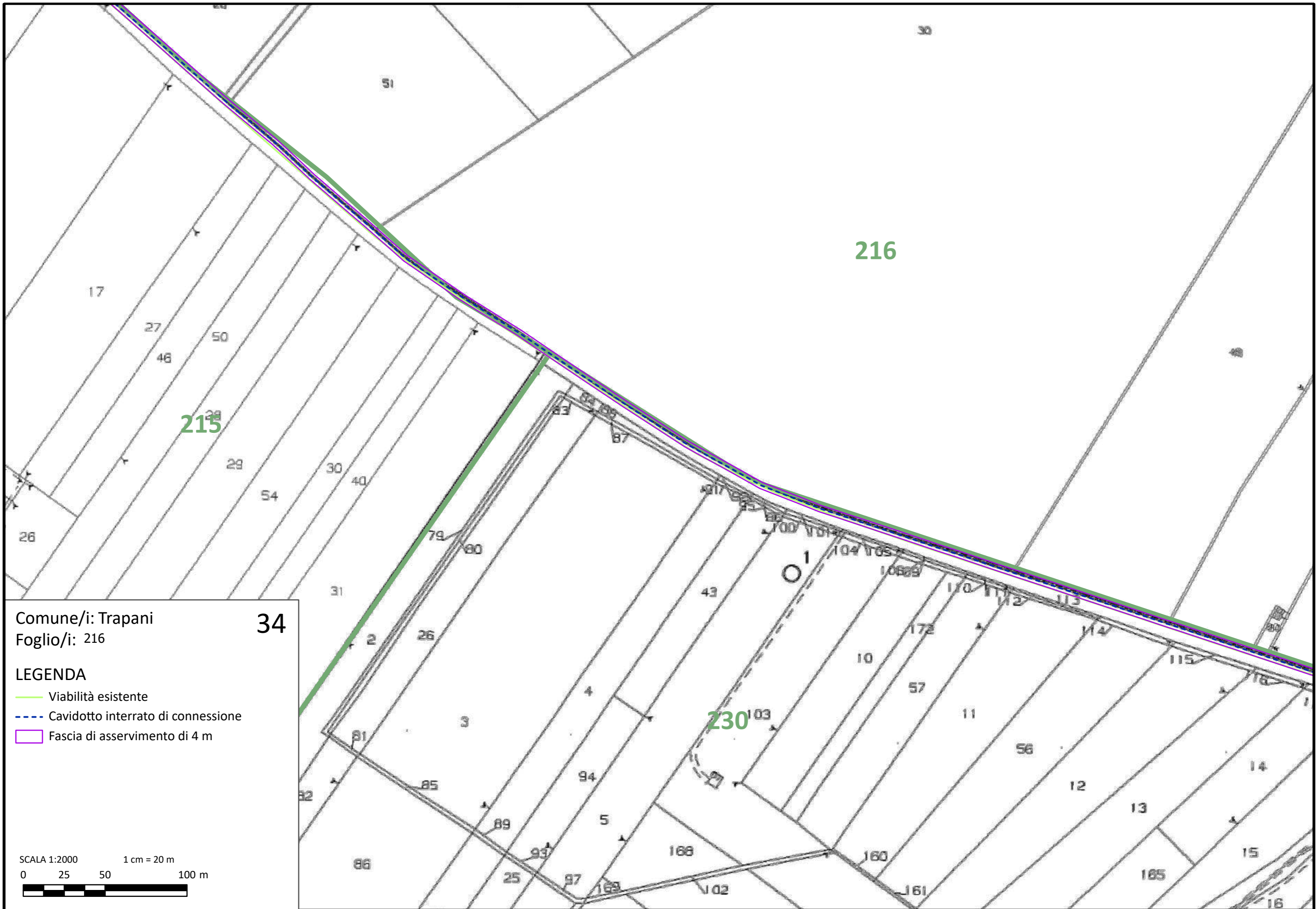
Comune/i: Trapani
 Foglio/i: 216 217 218 230

33

LEGENDA

- Viabilità esistente
- - - Cavidotto interrato di connessione
- Fascia di asservimento di 4 m



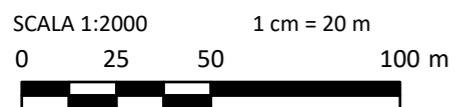


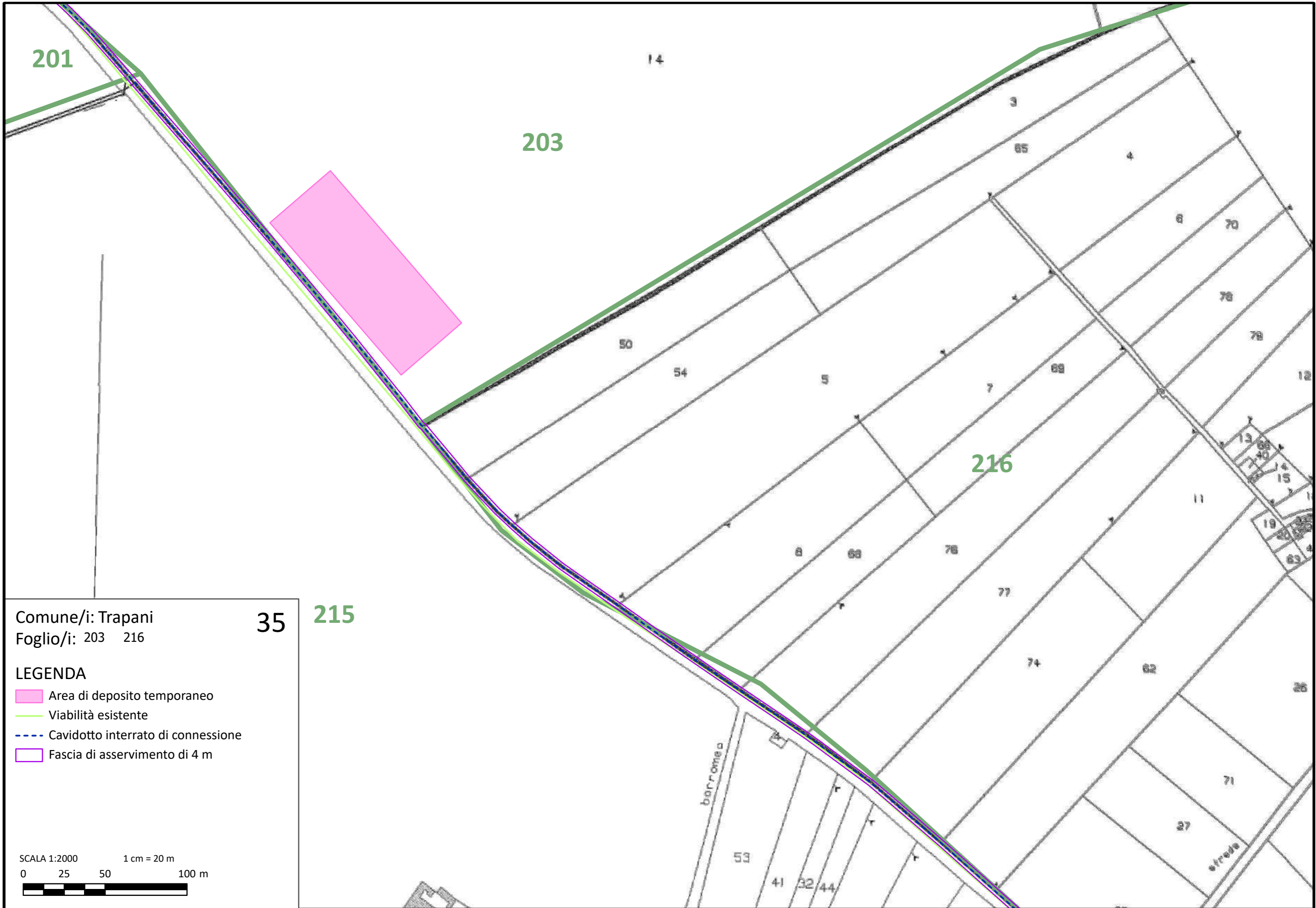
Comune/i: Trapani
Foglio/i: 216

34

LEGENDA

- Viabilità esistente
- - - Cavidotto interrato di connessione
- Fascia di asservimento di 4 m







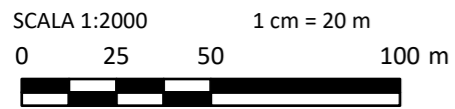


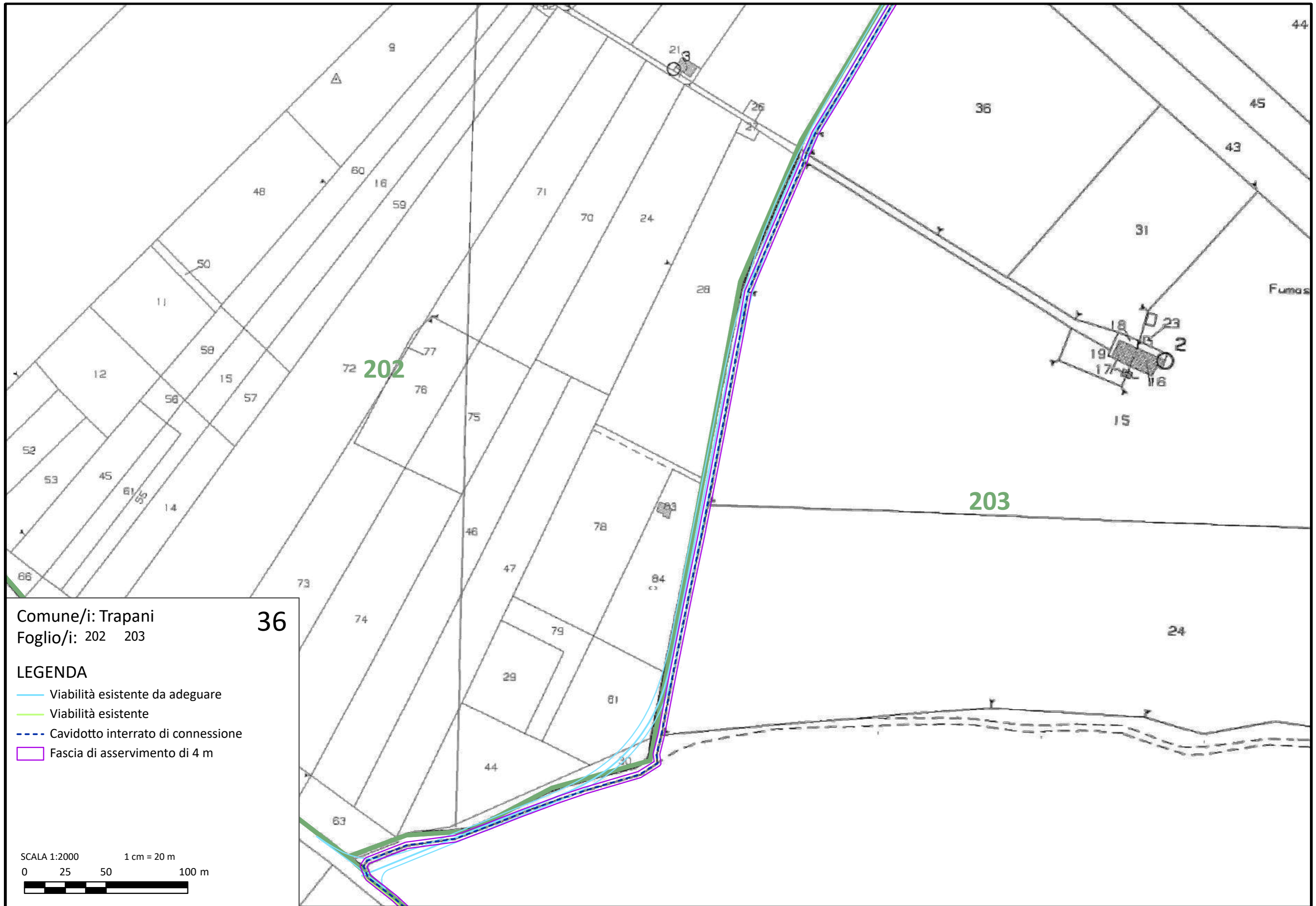
Comune/i: Trapani
Foglio/i: 203 216

35 215

LEGENDA

-  Area di deposito temporaneo
-  Viabilità esistente
-  Cavidotto interrato di connessione
-  Fascia di asservimento di 4 m

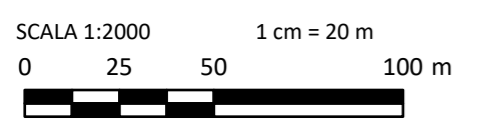


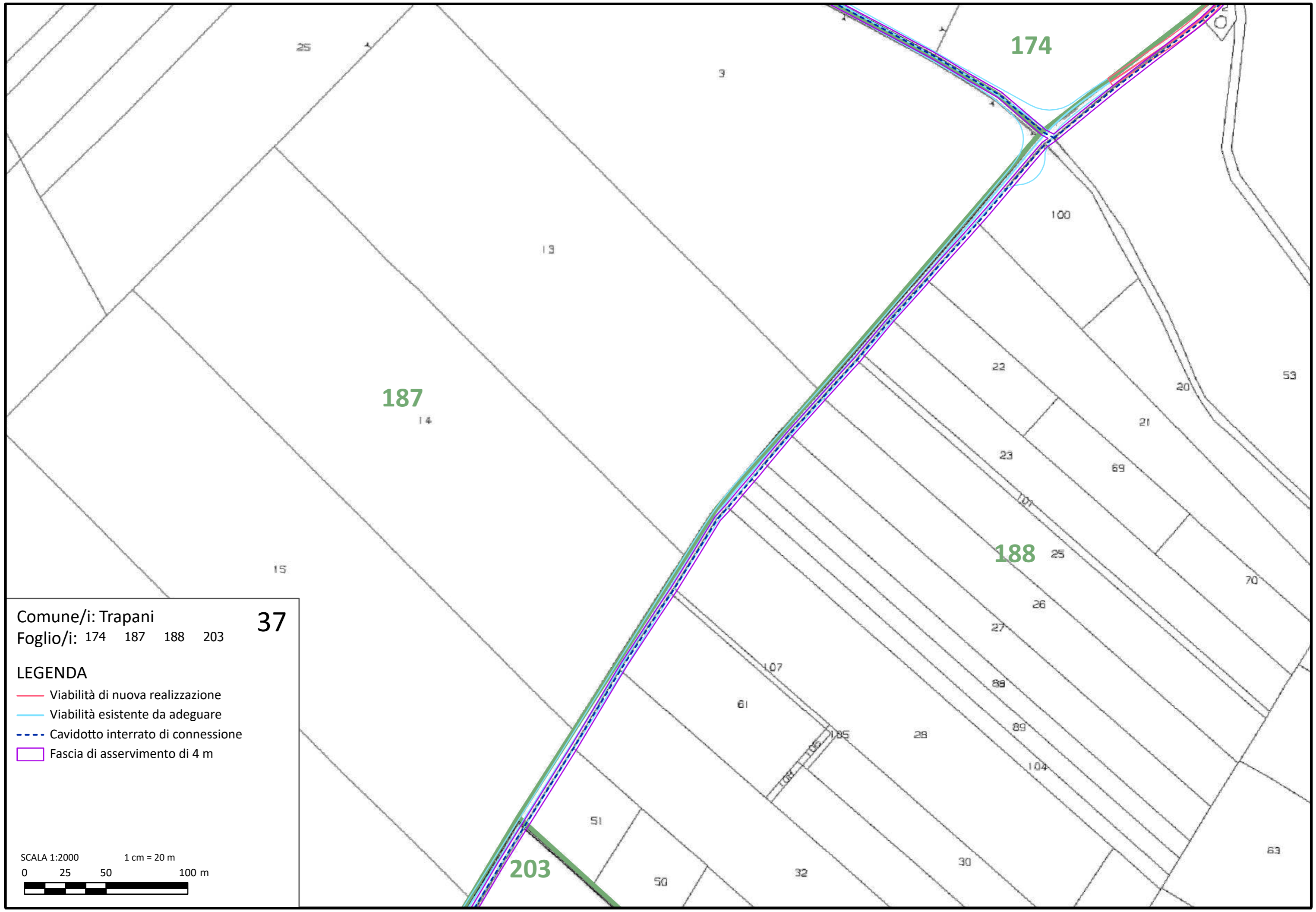


Comune/i: Trapani
Foglio/i: 202 203

36

- LEGENDA**
- Viabilità esistente da adeguare
 - Viabilità esistente
 - - - Cavidotto interrato di connessione
 - Fascia di asservimento di 4 m

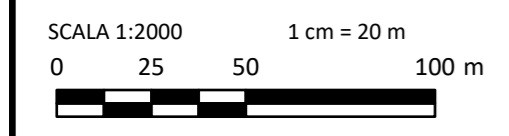


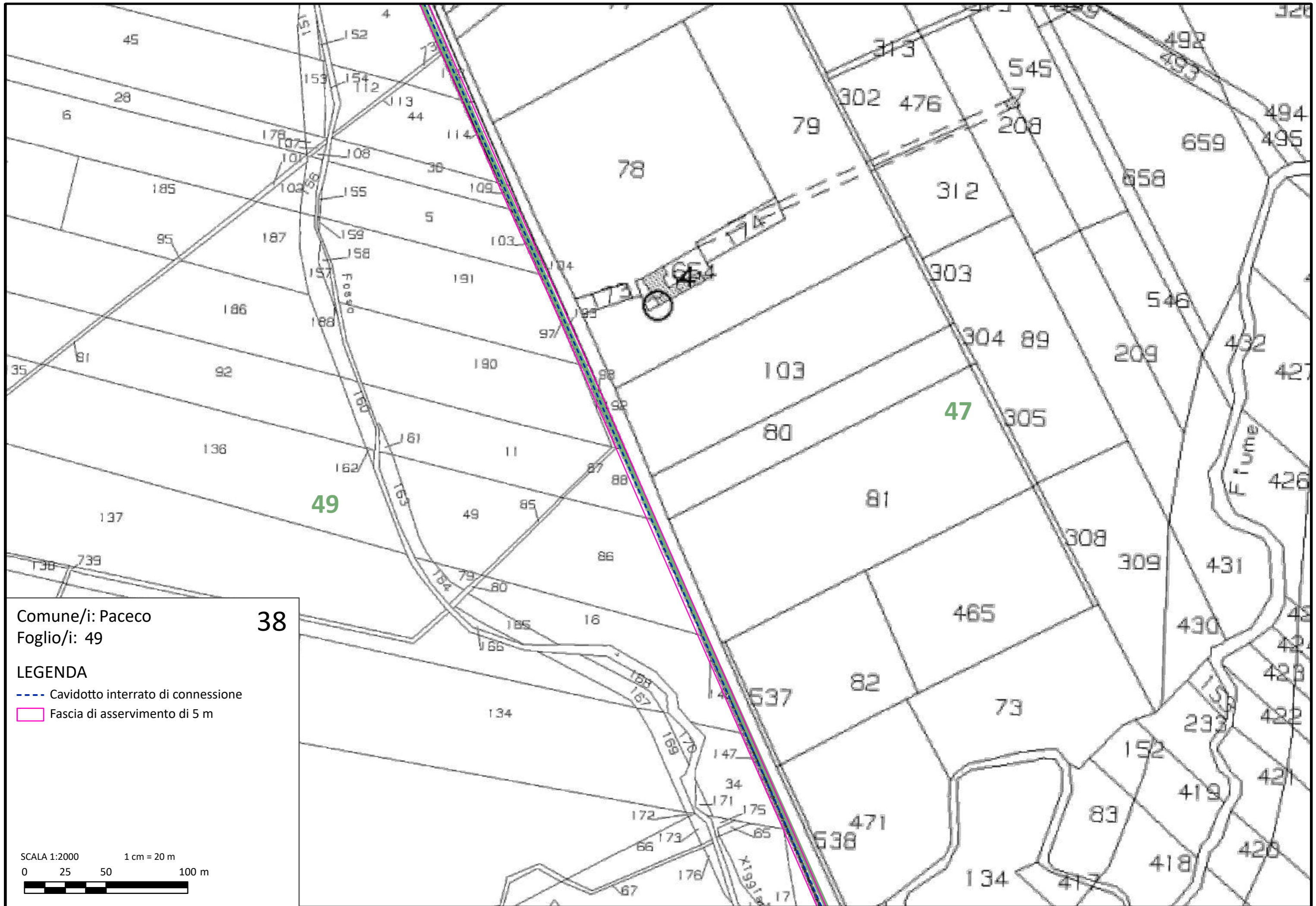


Comune/i: Trapani
Foglio/i: 174 187 188 203

37

- LEGENDA**
- Viabilità di nuova realizzazione
 - Viabilità esistente da adeguare
 - - - Cavidotto interrato di connessione
 - Fascia di asservimento di 4 m



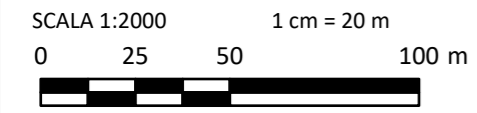


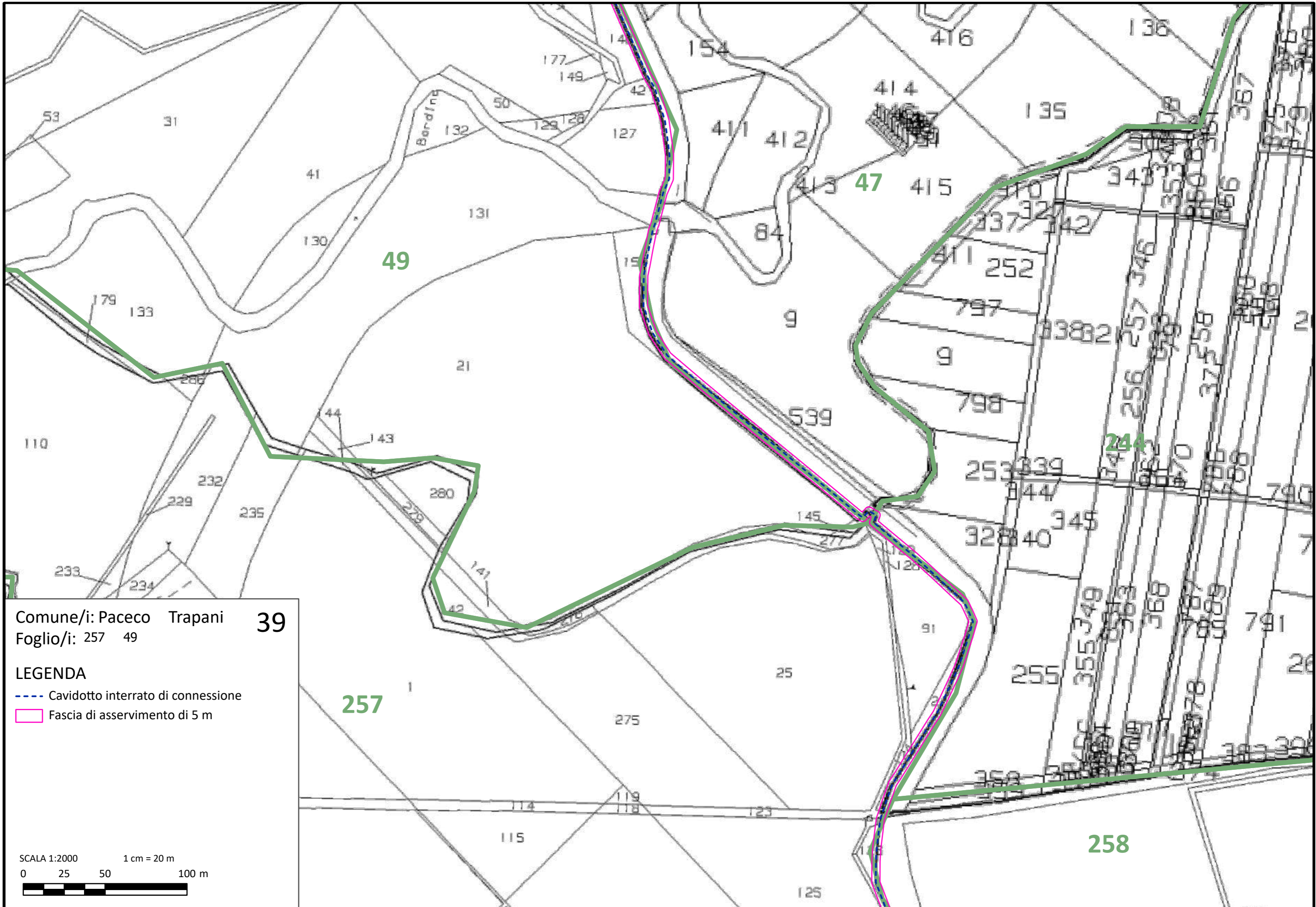
38

Comune/i: Paceco
Foglio/i: 49

LEGENDA

- Cavidotto interrato di connessione
- Fascia di asservimento di 5 m





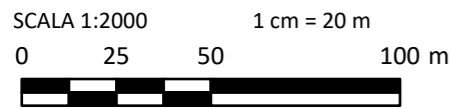


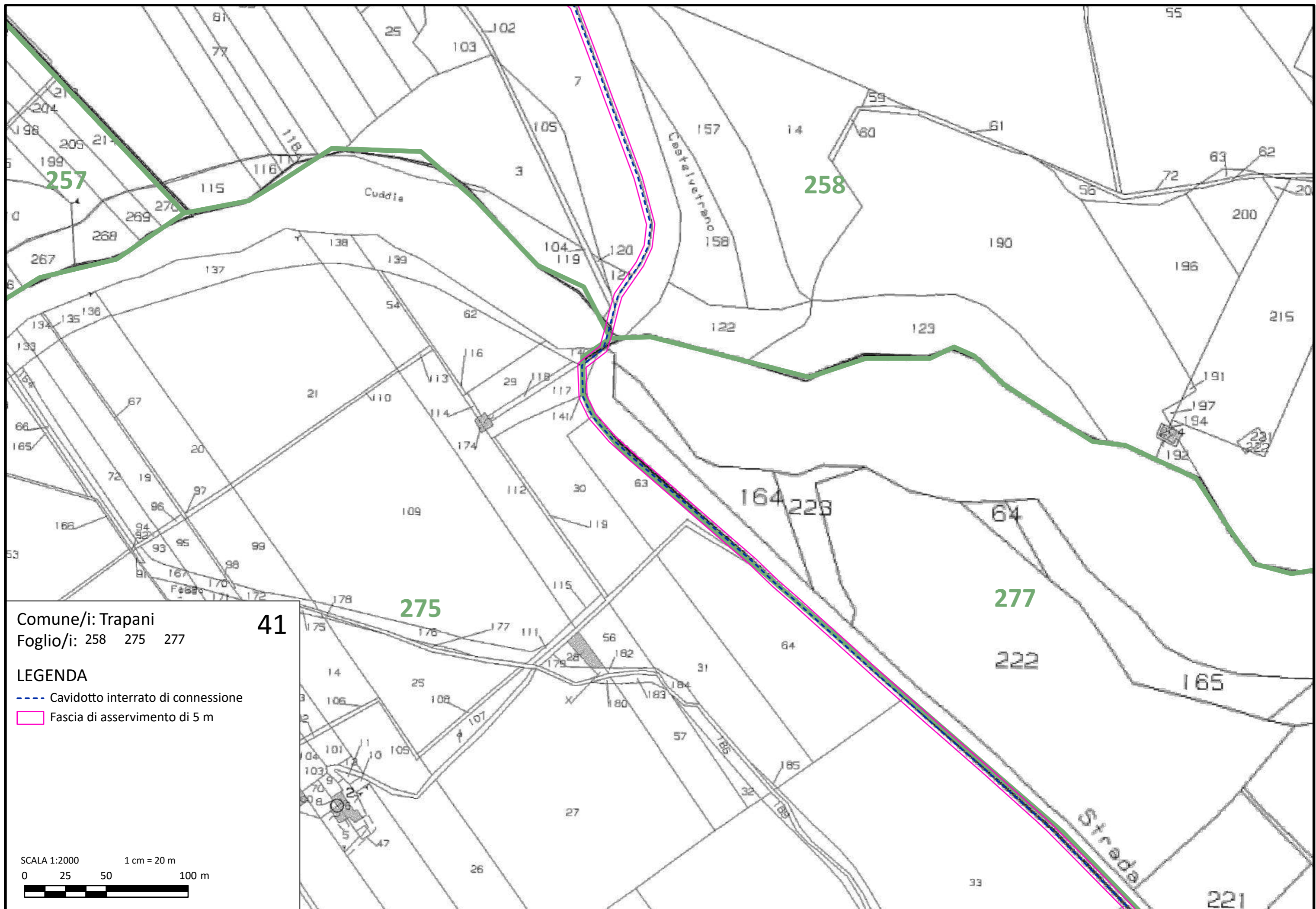
Comune/i: Trapani
Foglio/i: 257 258

40

LEGENDA

- Cavidotto interrato di connessione
- Fascia di asservimento di 5 m



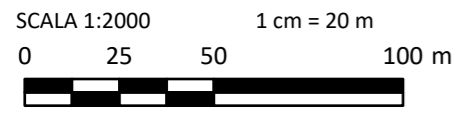


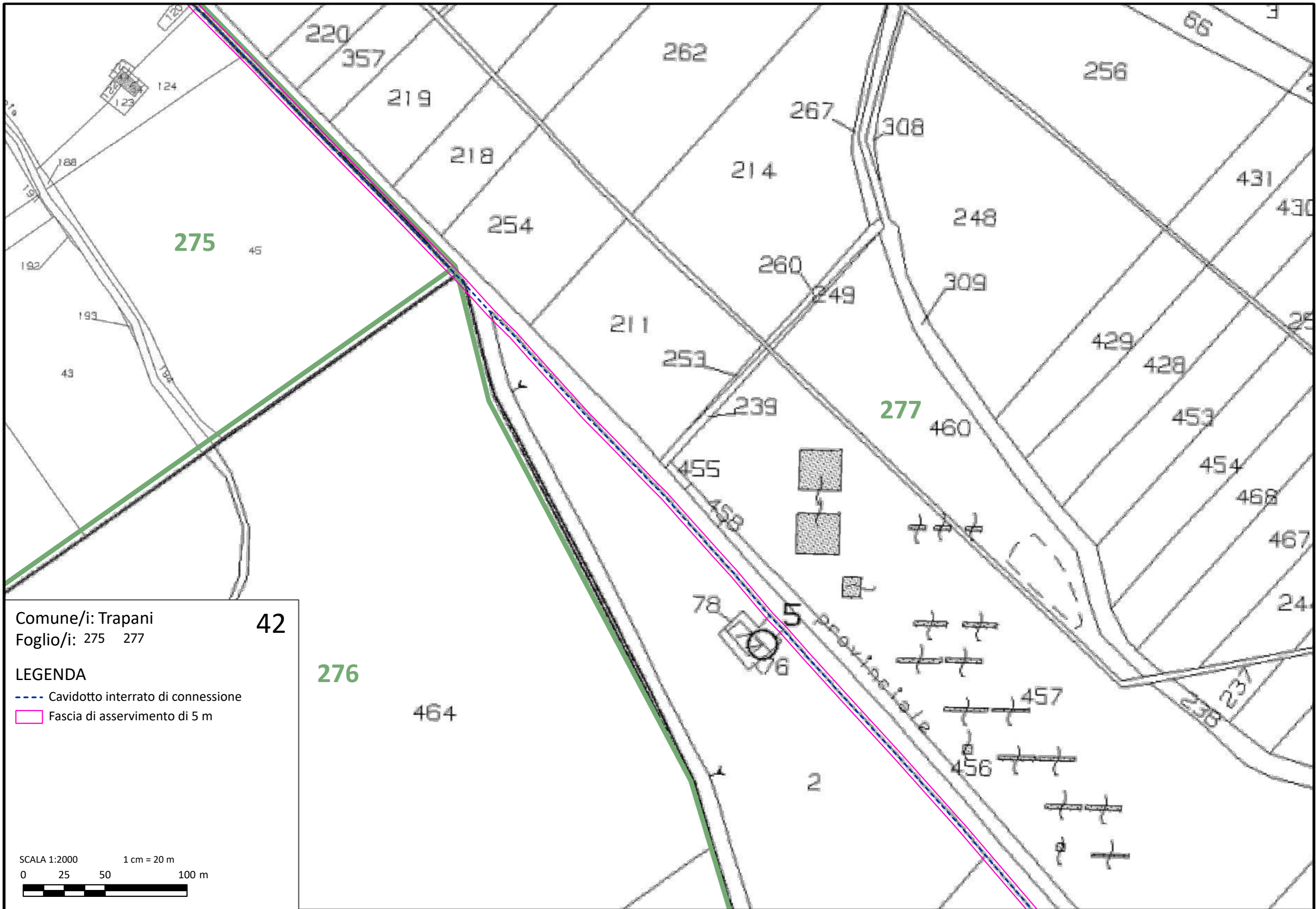
Comune/i: Trapani
Foglio/i: 258 275 277

41

LEGENDA

- Cavidotto interrato di connessione
- Fascia di asservimento di 5 m





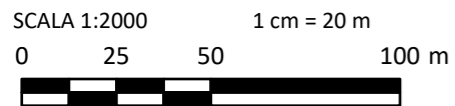
Comune/i: Trapani
 Foglio/i: 275 277

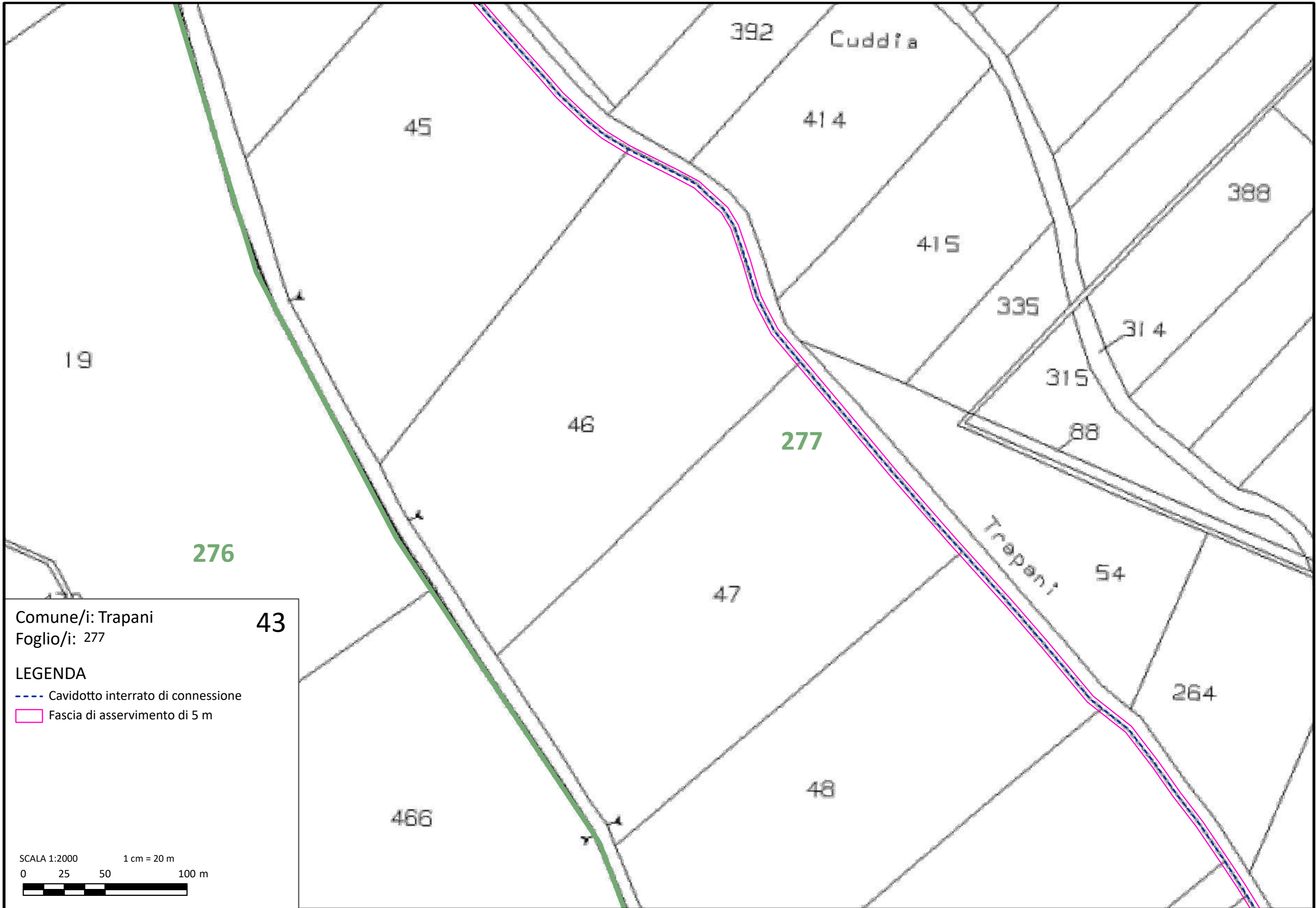
42

LEGENDA

- - - Cavidotto interrato di connessione
- Fascia di asservimento di 5 m

276





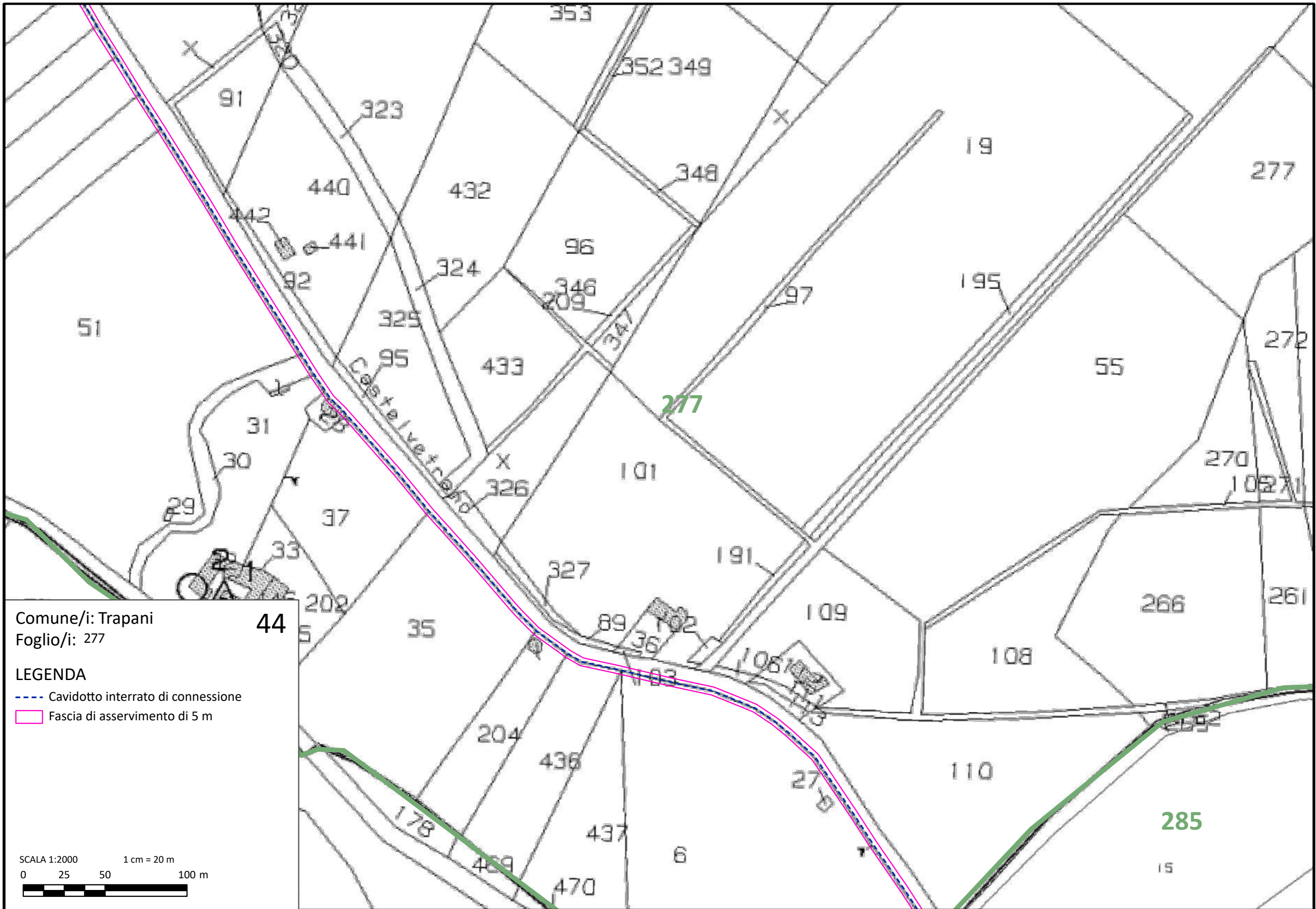
Comune/i: Trapani
Foglio/i: 277

43

LEGENDA

- Cavidotto interrato di connessione
- Fascia di asservimento di 5 m

SCALA 1:2000 1 cm = 20 m
0 25 50 100 m

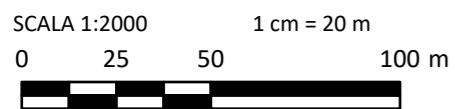


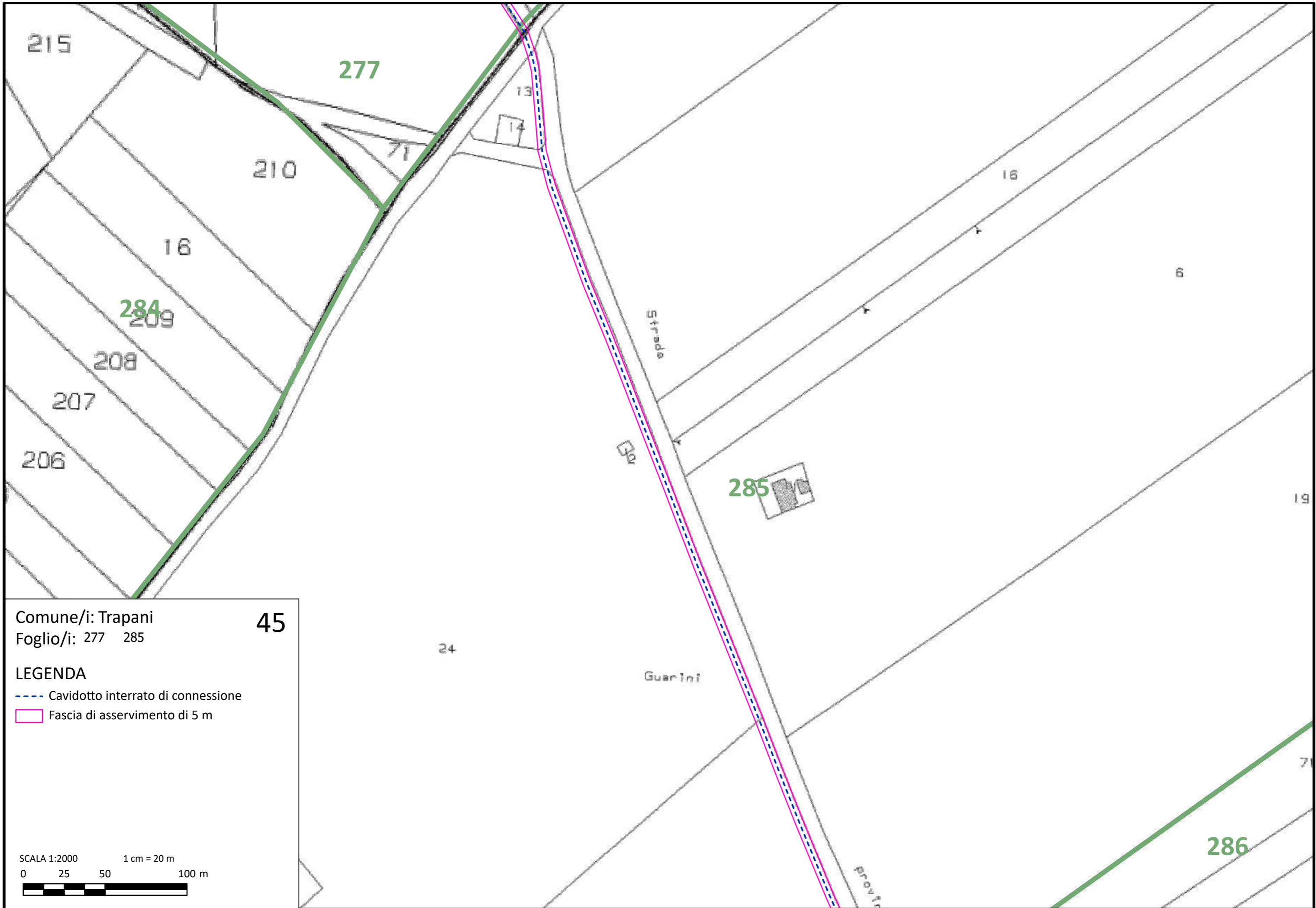
Comune/i: Trapani
Foglio/i: 277

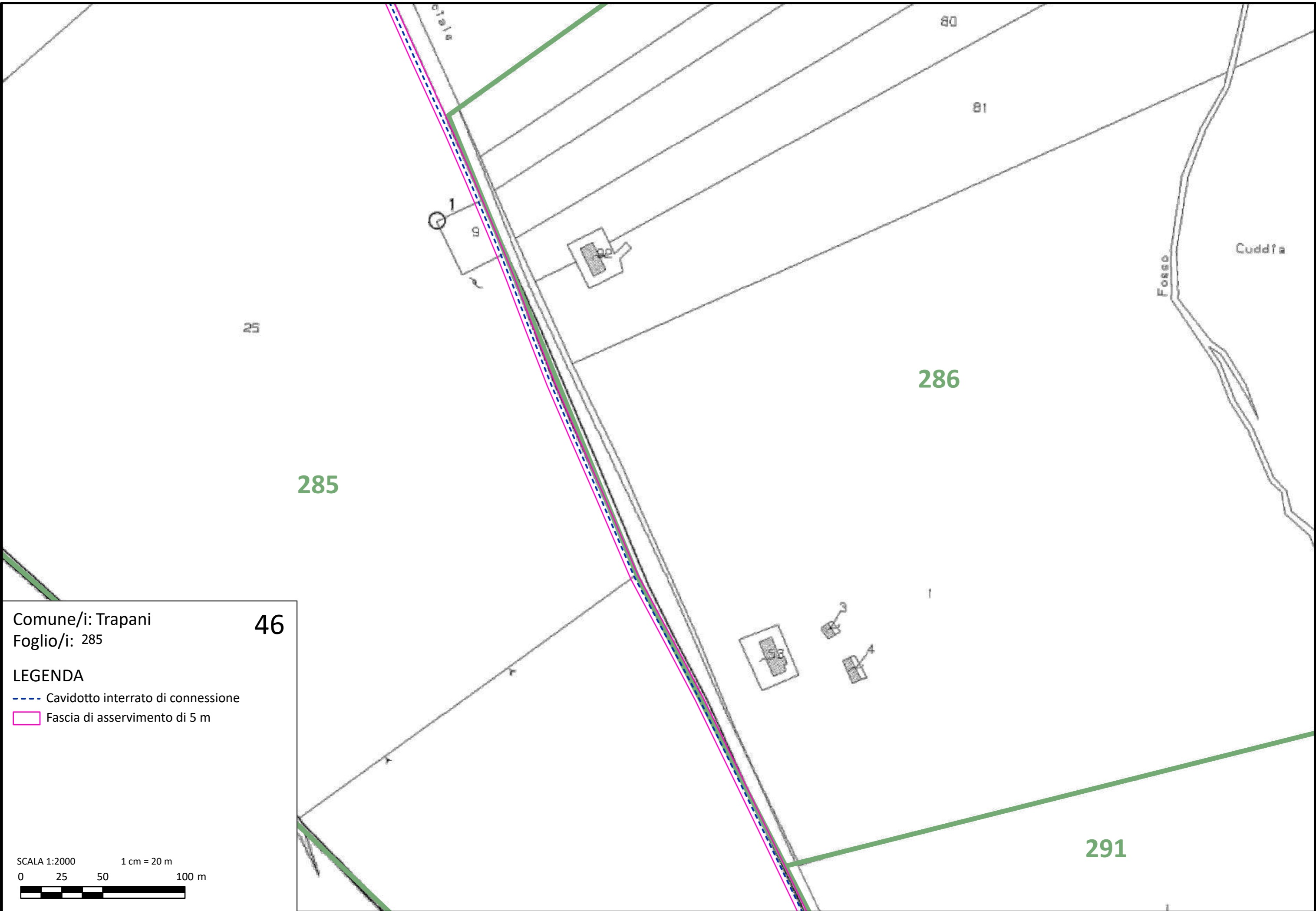
44

LEGENDA

- Cavidotto interrato di connessione
- Fascia di asservimento di 5 m







Comune/i: Trapani

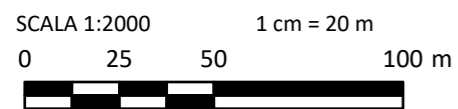
Foglio/i: 285

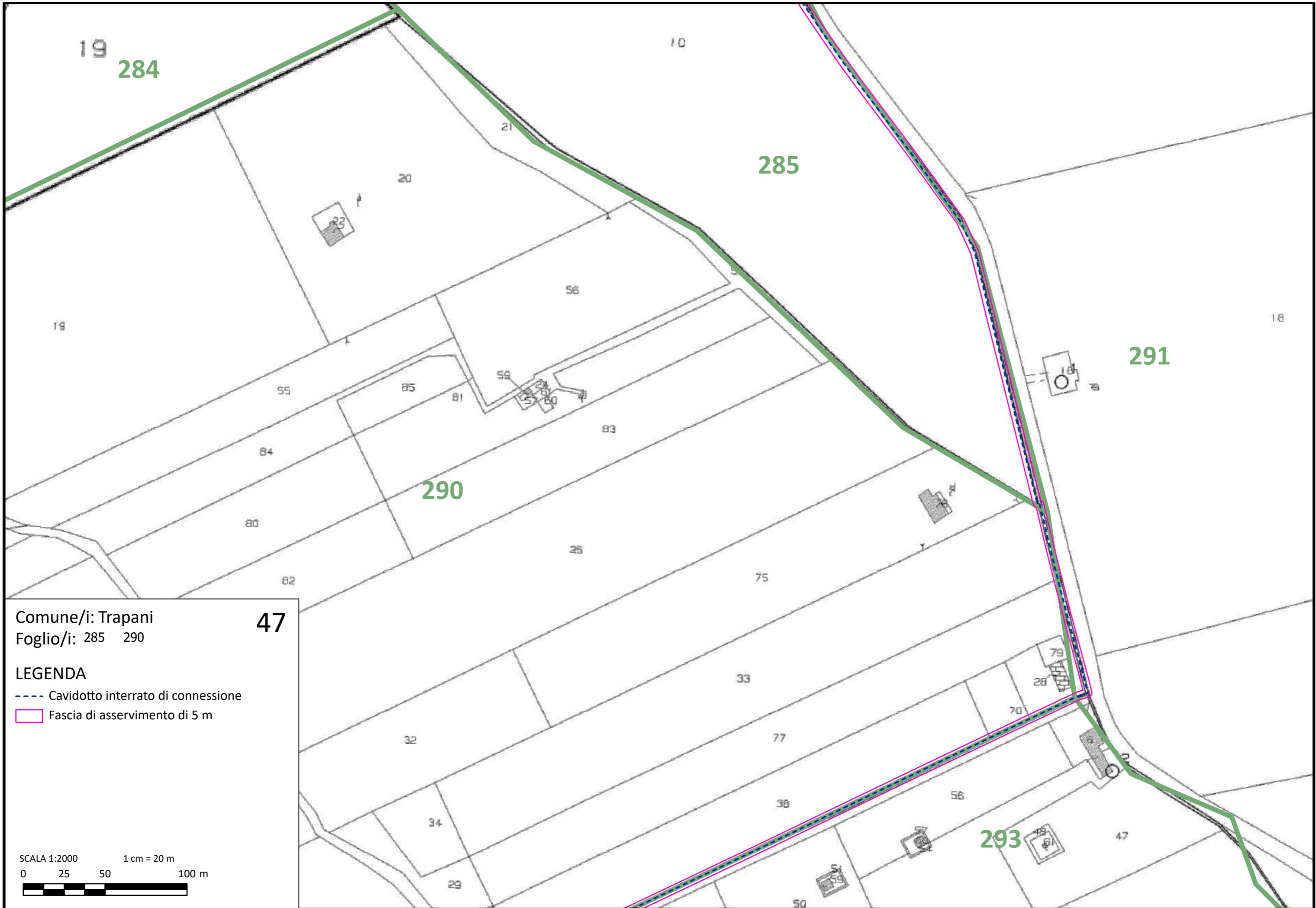
46

LEGENDA

--- Cavidotto interrato di connessione

□ Fascia di asservimento di 5 m



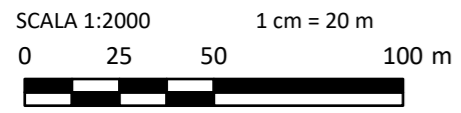


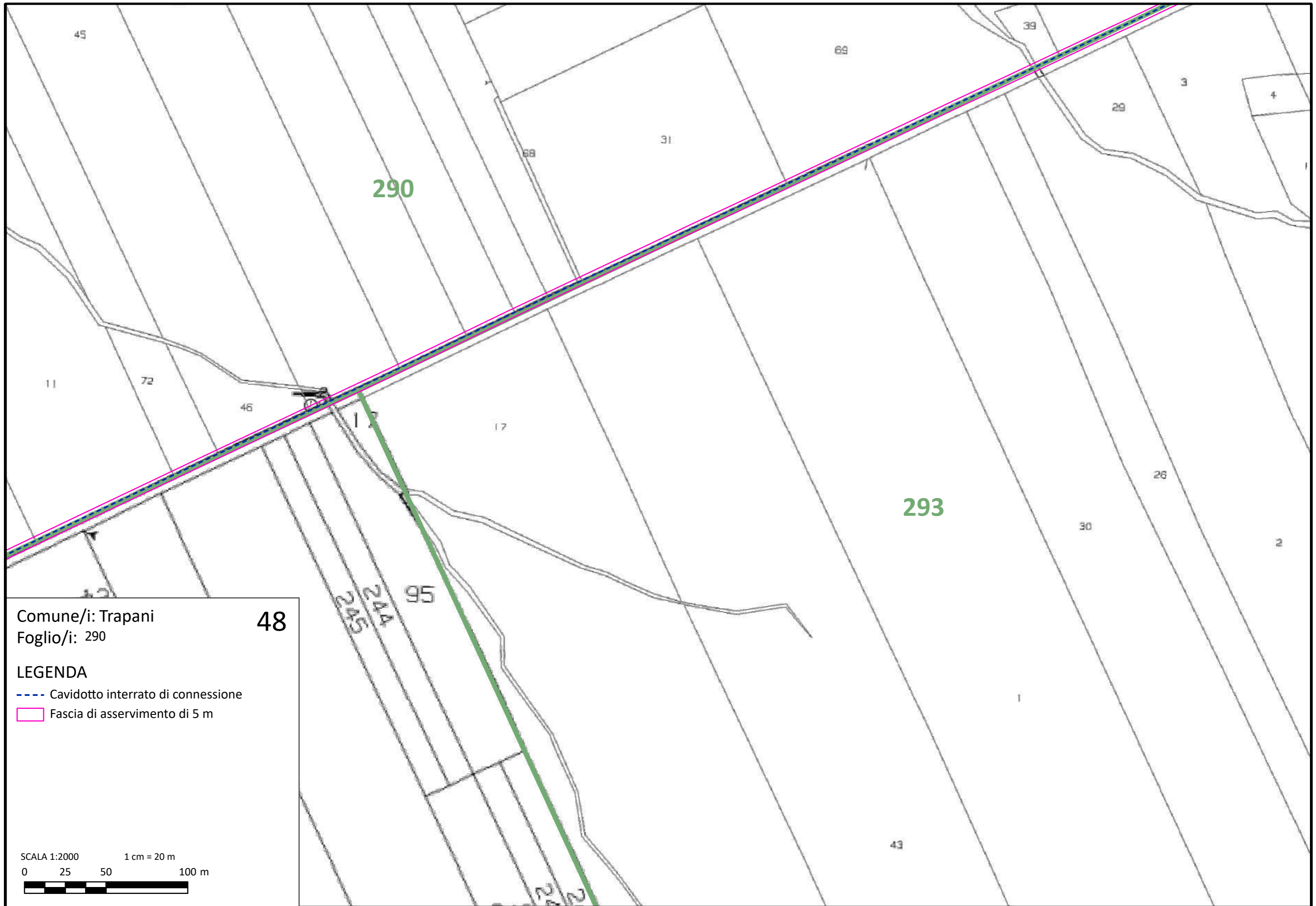
Comune/i: Trapani
Foglio/i: 285 290

47

LEGENDA

- Cavidotto interrato di connessione
- Fascia di asservimento di 5 m



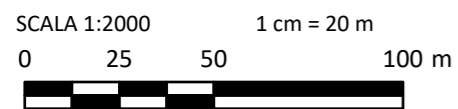


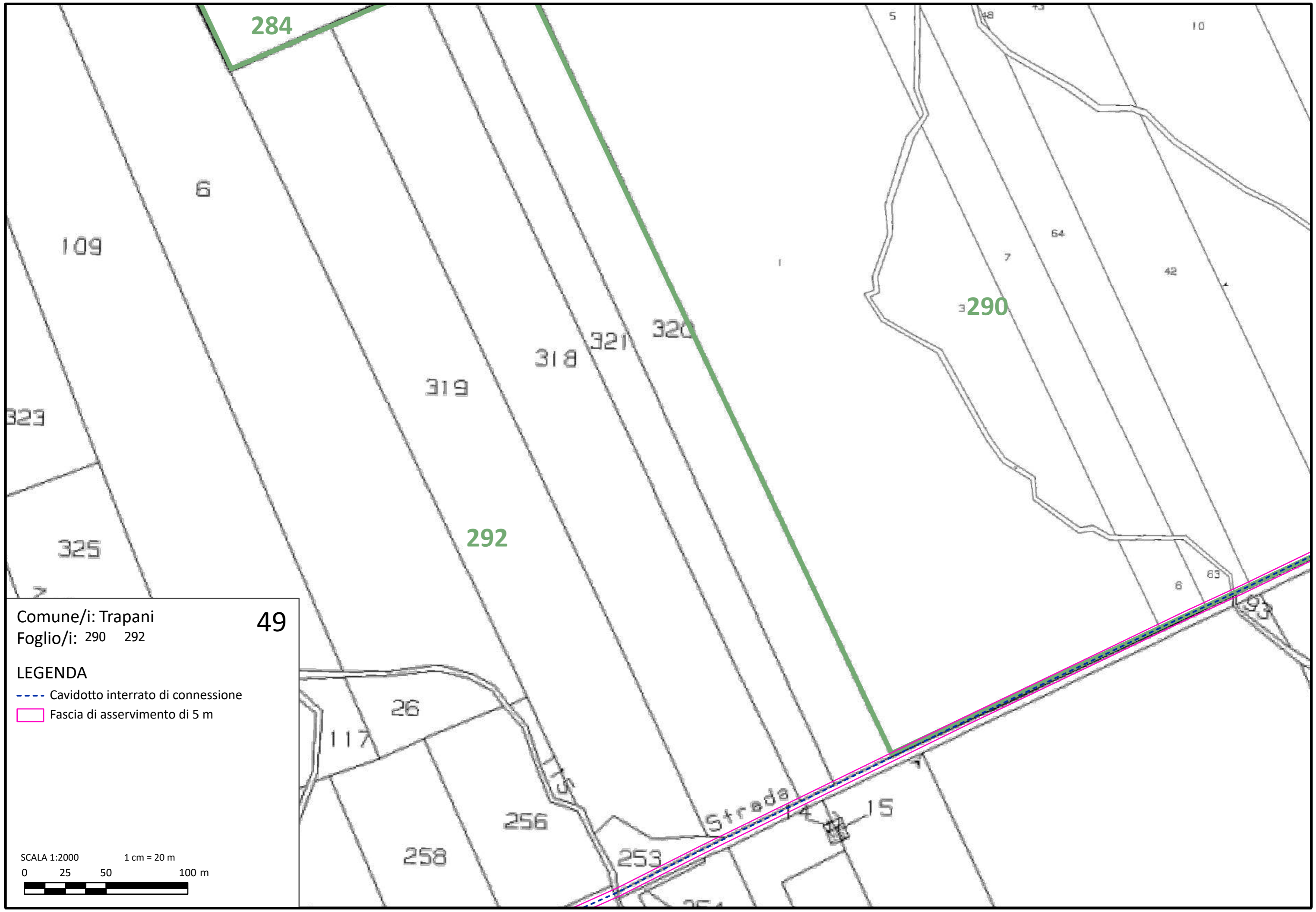
Comune/i: Trapani
Foglio/i: 290

48

LEGENDA

- - - Cavidotto interrato di connessione
- Fascia di asservimento di 5 m





284

6

109

323

325

319

318

321

320

292

290

49

Comune/i: Trapani

Foglio/i: 290 292

LEGENDA

--- Cavidotto interrato di connessione

□ Fascia di asservimento di 5 m

SCALA 1:2000 1 cm = 20 m
0 25 50 100 m



Strada

15

256

258

253

117

26

6

63

42

64

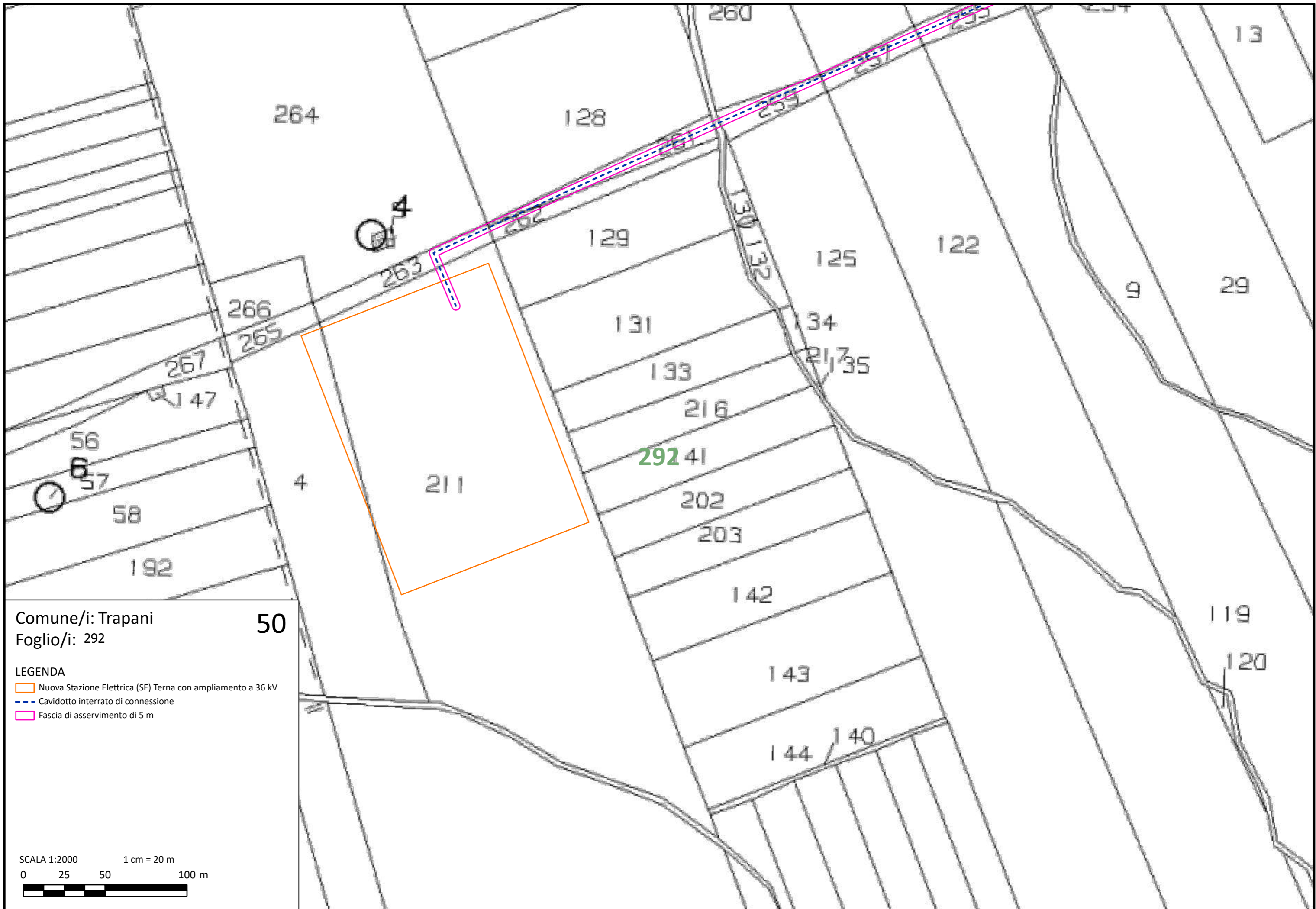
7

5

48

73

10



Comune/i: Trapani
Foglio/i: 292

50

- LEGENDA
- Nuova Stazione Elettrica (SE) Terna con ampliamento a 36 kV
 - Cavidotto interrato di connessione
 - Fascia di asservimento di 5 m

