


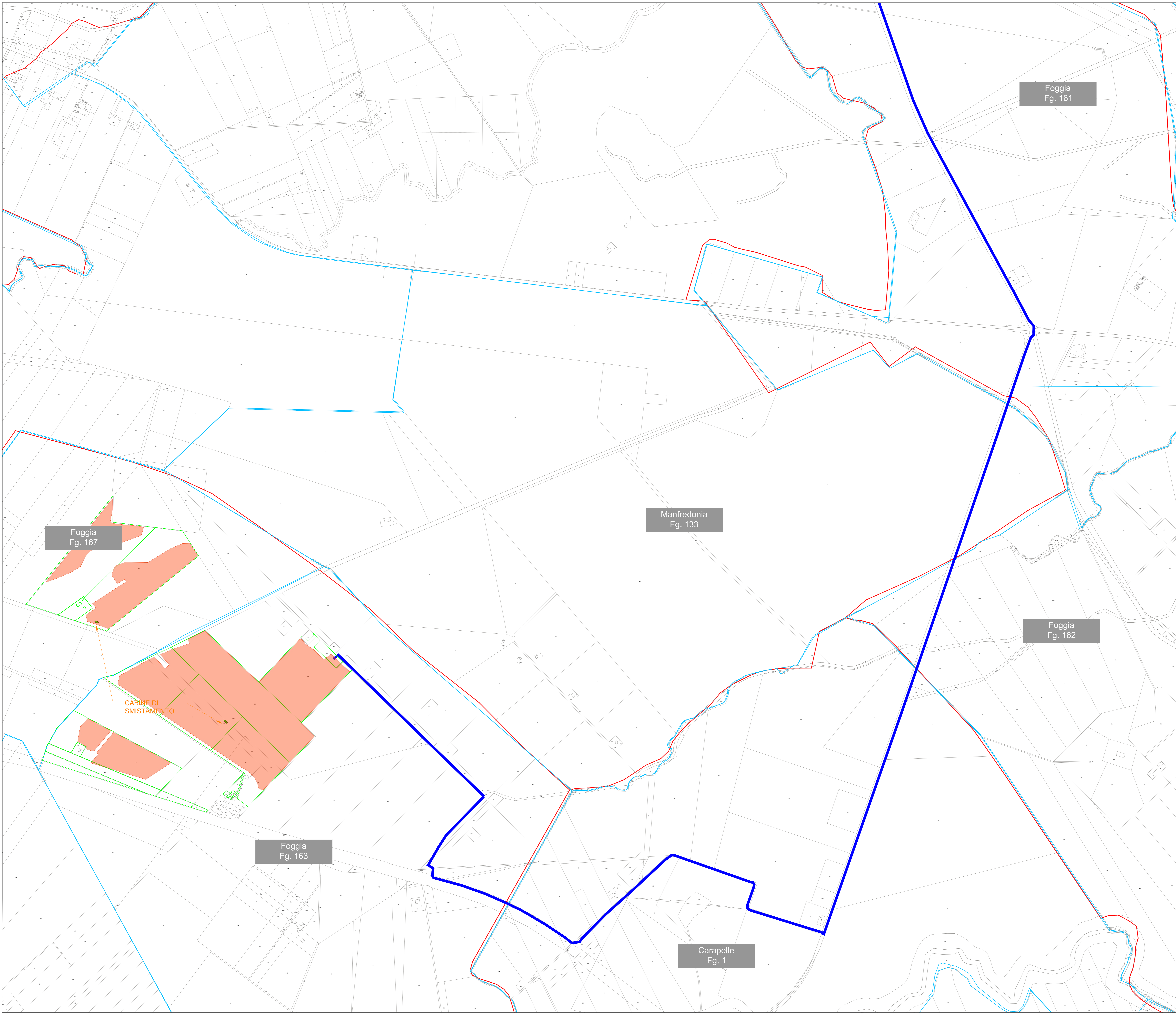
Legenda

- Limite catastrale impianto agrivoltaico
- Area impianto agrivoltaico
- Cavidotto AT
- Ampliamento "SE Manfredonia"

2

1

 Regione Puglia	 Provincia di Foggia	 Comune di Foggia												
<p>Nome Progetto / Project Name</p> <p>Progetto per la realizzazione di un impianto agrivoltaico denominato "Agrosolar 3", della potenza complessiva pari a 28,439 MWp e delle relative opere connesse, nel comune di Manfredonia (FG).</p>														
<p>Sviluppatore / Developer</p> <p> RENEWABLE CONSULTING S.R.L.</p> <p style="font-size: 0.8em;">Corso G. Matteotti, 65 71017 - Torremaggiore (FG) P. IVA 02250560683 info@renewableconsulting.eu www.renewableconsulting.eu</p>														
<p>Comitente</p> <p>PUGLIA AGROSOLAR 3 S.R.L. Piazza Walther von Vogelweide, 8 29100 Bolzano P.IVA 03176980211 REA BZ - 238504</p>	<p>Titolo documento / Document title</p> <p>PLANIMETRIA CATASTALE E PARTICELLARE GRAFICO DELLE AREE OGGETTO DI INTERVENTO</p> <p>Tavola /Panel /</p> <p>Codece elaborato / Code processed</p> <p>PA3_PLN_CTS_PRT_21</p>													
<table border="1" style="width: 100%; border-collapse: collapse;"> <thead> <tr> <th>N.</th> <th>DATA REVISIONE</th> <th>DESCRIZIONE REVISIONE</th> <th>PREPARED</th> <th>CHECKED</th> <th>APPROVED</th> </tr> </thead> <tbody> <tr> <td>00</td> <td>03/2024</td> <td>PROGETTO PRELIMINARE</td> <td></td> <td></td> <td></td> </tr> </tbody> </table>	N.	DATA REVISIONE	DESCRIZIONE REVISIONE	PREPARED	CHECKED	APPROVED	00	03/2024	PROGETTO PRELIMINARE				<p>Specialista / Specialist</p> <p style="text-align: right;">Timbro e firma / Stamp and signature</p> <p style="text-align: center;">Ing. Gennaro Simeone</p>	
N.	DATA REVISIONE	DESCRIZIONE REVISIONE	PREPARED	CHECKED	APPROVED									
00	03/2024	PROGETTO PRELIMINARE												
<p>Progettisti / Planner</p> <p>RENEWABLE CONSULTING S.R.L.</p> <table border="1" style="width: 100%; border-collapse: collapse; font-size: 0.7em;"> <thead> <tr> <th>Nome file</th> <th>Dimensione cartello</th> <th>Scala</th> </tr> </thead> <tbody> <tr> <td>PA3_PLN_CTS_PRT_21</td> <td>A0</td> <td>1:100.000</td> </tr> </tbody> </table>			Nome file	Dimensione cartello	Scala	PA3_PLN_CTS_PRT_21	A0	1:100.000						
Nome file	Dimensione cartello	Scala												
PA3_PLN_CTS_PRT_21	A0	1:100.000												
<p>TUTTI I DIRITTI SONO RISERVATI - Questo documento è di proprietà esclusiva e si è creato ogni diritto sulle stesse. Pertanto, fatta eccezione per gli usi autorizzati consentiti e previsti dalla legge in relazione alla sua produzione, non può essere copiato, ristampato, concesso o divulgato ad altri o usato in qualsiasi altro mezzo, elettronico o per fini promozionali, senza autorizzazione scritta dal Concessionario.</p>														



Legenda

- Limite catastale impianto agrivoltaico
- Area impianto agrivoltaico
- Cavidotto AT
- Ampliamento "SE Manfredonia"

Foggia
Fg. 167

Manfredonia
Fg. 133

Foggia
Fg. 162

Foggia
Fg. 163

Carapelle
Fg. 1



Nome Progetto / Project Name
Progetto per la realizzazione di un impianto agrivoltaico denominato "Agrosolar 3", della potenza complessiva pari a 28,439 MWp e delle relative opere connesse, nel comune di Manfredonia (FG).

Sviluppatore / Developer
RENEWABLE CONSULTING S.R.L.
Corso G. Matteotti, 65
71017 - Torremaggiore (FG)
P. IVA 02250560683
info@renewableconsulting.eu
www.renewableconsulting.eu

Comittente
PUGLIA AGROSOLAR 3 S.R.L.
Piazza Walther von Vogelweide, 8
39100 Bolzano
P.IVA 03176980211
REA BZ - 238504

Titolo documento / Document title
PLANIMETRIA CATASTALE E PARTICELLARE GRAFICO DELLE AREE OGGETTO DI INTERVENTO

Tavola / Plan
21
Quadrante 1

Codice elaborato / Code processed
PA3_PLN_CTS_PRT_21

N.	DATA REVISIONE	DESCRIZIONE REVISIONE	PREPARED	CHECKED	APPROVED
00	01/02/24	PROGETTO PRELIMINARE			


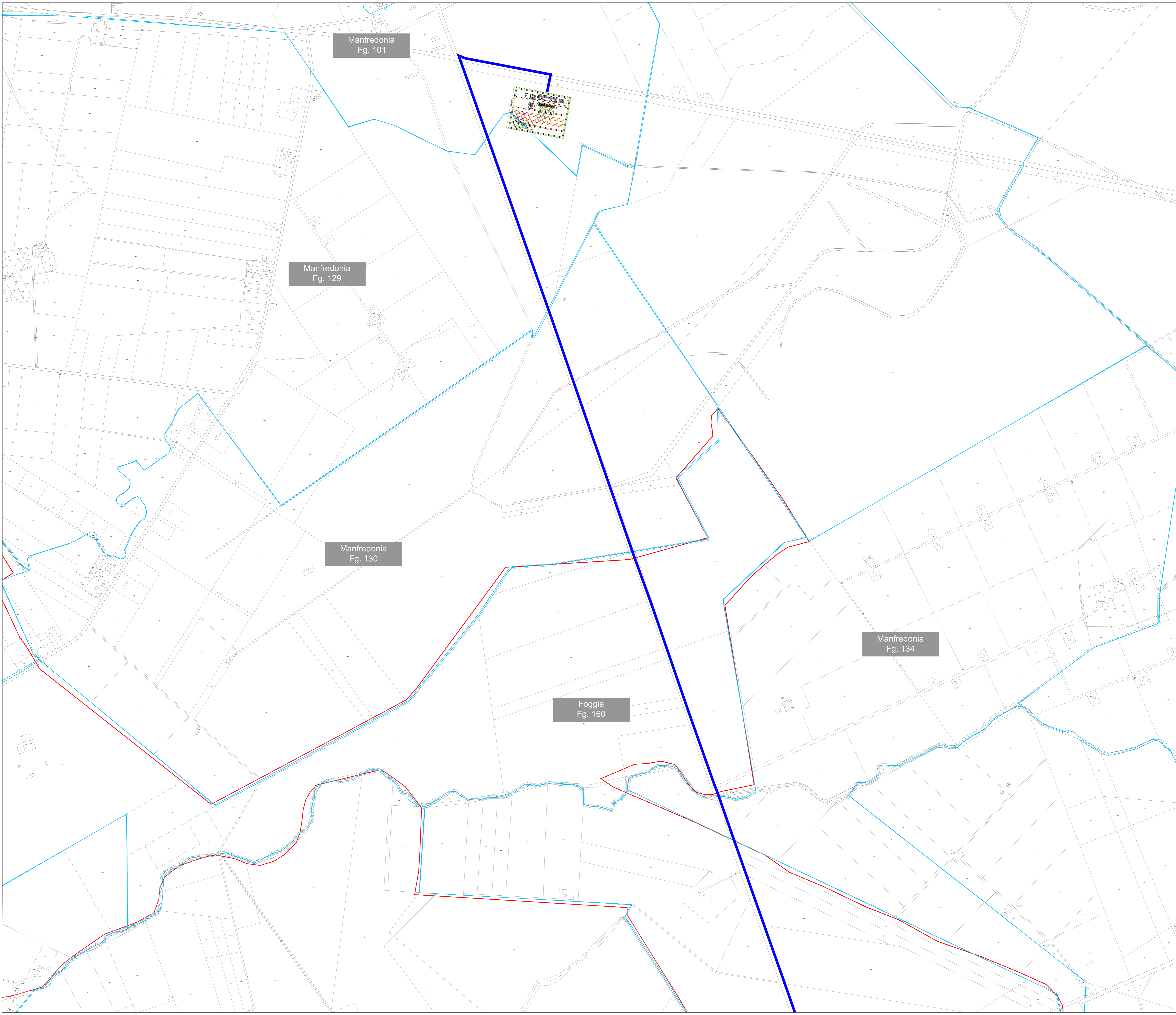
Specialista / Specialist
Ing. Gennaro Simeone

Timbro e firma / Stamp and signature

Progettisti / Planner
RENEWABLE CONSULTING S.R.L.

Nome file	Dimensione cartello	Scala
PA3_PLN_CTS_PRT_21	A0	1:5.000

TUTTI I DIRITTI SONO RISERVATI - Questo documento è di proprietà esclusiva e si riserva ogni diritto sulle azioni, patenti, idee scoperte per gli usi industriali consentiti e previsti dalla legge in relazione alla sua presentazione, nei suoi processi, sistemi, concetti e design ad altri o quale altro mezzo, presente o futuro, senza autorizzazione scritta del Concedente.



Legenda

- Limite catastrale impianto agrivoltaico
- Area impianto agrivoltaico
- Cavidotto AT
- Ampliamento "SE Manfredonia"



Nome Progetto / Project Name
Progetto per la realizzazione di un impianto agrivoltaico denominato "Agrosolar 3", della potenza complessiva pari a 28,439 MWp e delle relative opere connesse, nel comune di Manfredonia (FG).

Sviluppatore / Developer
RENEWABLE CONSULTING S.R.L.
 Corso G. Matteotti, 65
 71017 - Torremaggiore (FG)
 P. IVA 02250560683
 info@renewableconsulting.eu
 www.renewableconsulting.eu

Comitente
PUGLIA AGROSOLAR 3 S.R.L.
 Piazza Walther von Vogelweide, 8
 39100 Bolzano
 P.IVA 03176980211
 REA BZ - 238504

Titolo documento / Document title
PLANIMETRIA CATASTALE E PARTICELLARE GRAFICO DELLE AREE OGGETTO DI INTERVENTO

Tavola / Sheet
21
 Quadrante 2

Code elaborato / Code processed
PA3_PLN_CTS_PRT_21

N.	DATA REVISIONE	DESCRIZIONE REVISIONE	PREPARED	CHECKED	APPROVED
00	01/2024	PROGETTO PRELIMINARE			

Specialista / Specialist
Ing. Gennaro Simeone

Timbro e firma / Stamp and signature

Progettisti / Planner
RENEWABLE CONSULTING S.R.L.

Nome file	Dimensione cartello	Scala
PA3_PLN_CTS_PRT_21	A0	1:5.000

TUTTI I DIRITTI SONO RISERVATI. Questo documento è di proprietà esclusiva e si è messo ogni diritto sulla stessa. Pertanto, fatta eccezione per gli usi autorizzati consentiti e previsti dalla legge in relazione alla sua destinazione, non può essere copiato, ristampato, modificato o divulgato ad altri in qualsiasi altro mezzo, elettronico o fisico, senza autorizzazione scritta del Conditore.