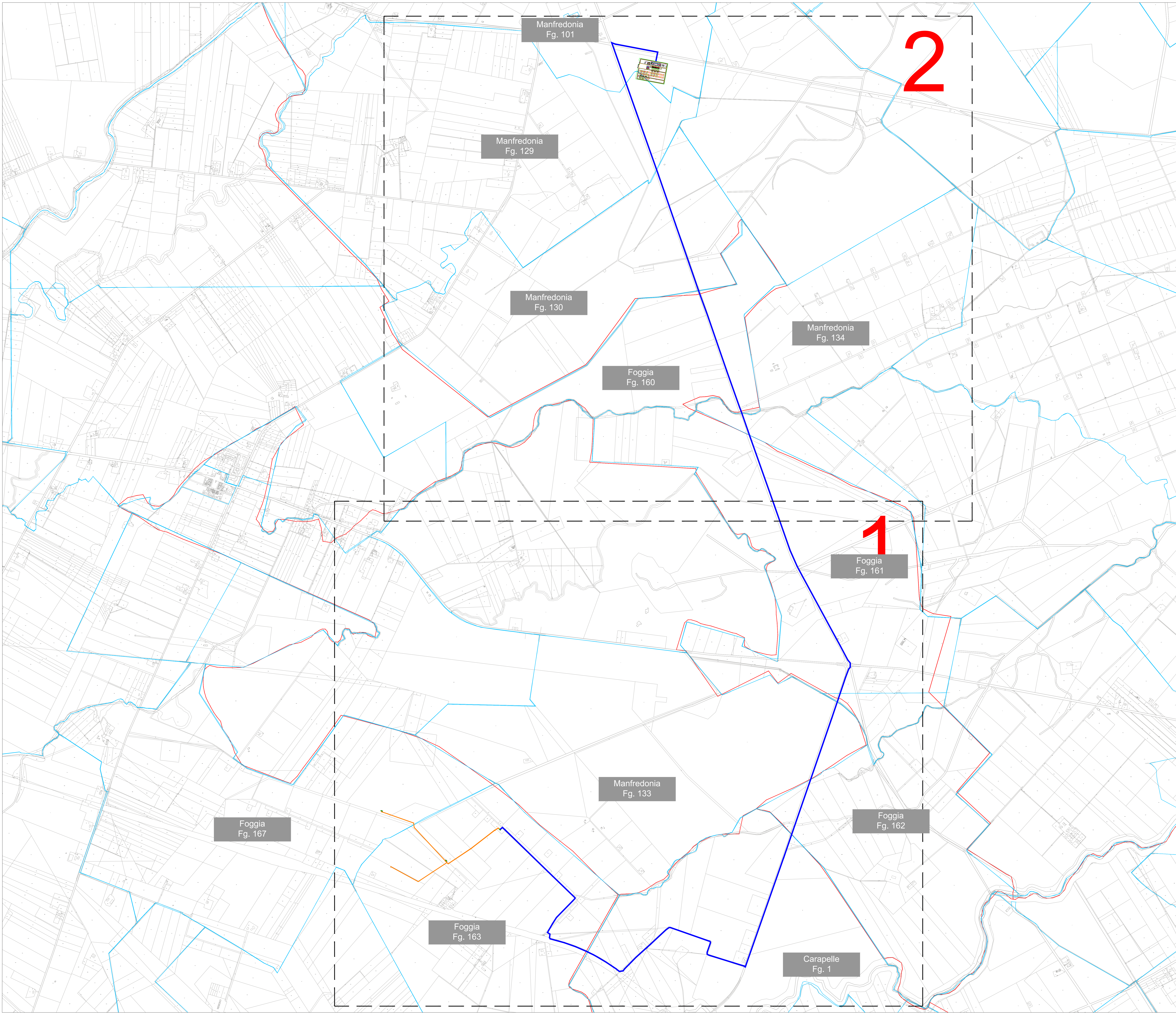


**Legenda**

- Cabina di partenza
- Cavidotto AT
- Cavidotto AT collegamento sottocampi
- Ampliamento "SE" Manfredonia
- Confini comunali
- Confine fogli catastali







Nome Progetto / Project Name

**Progetto per la realizzazione di un impianto agrivoltaico denominato "Agrosolar 3", della potenza complessiva pari a 28,439 MWp e delle relative opere connesse, nel comune di Foggia (FG).**

Sviluppatore / Developer



**RENEWABLE CONSULTING S.R.L.**

Corso G. Matteotti, 65  
71017 - Torremaggiore (FG)  
P. IVA 02250560683  
info@renewableconsulting.eu  
www.renewableconsulting.eu

Comittente

**PUGLIA AGROSOLAR 3 S.R.L.**

Piazza Walther von Vogelweide, 8  
29100 Bolzano  
P.IVA 03176980211  
REA BZ - 238504

Titolo documento / Document title

**Planimetria del cavidotto su base catastale**

Tavola / Plan

**01**

Inquadramento generale

PA3\_PLN\_ELE\_TRC\_019

N.	DATA REVISIONE	DESCRIZIONE REVISIONE	PREPARED	CHECKED	APPROVED
00	03/2024	PROGETTO PRELIMINARE			

Specialista / Specialist

Timbro e firma / Stamp and signature

**Ing. Pasquale De Bonis**


Progettisti / Planner

**RENEWABLE CONSULTING S.R.L.**

Nome file	Dimensione cartello	Scala
PA3_PLN_ELE_TRC_019	A0	1:10000

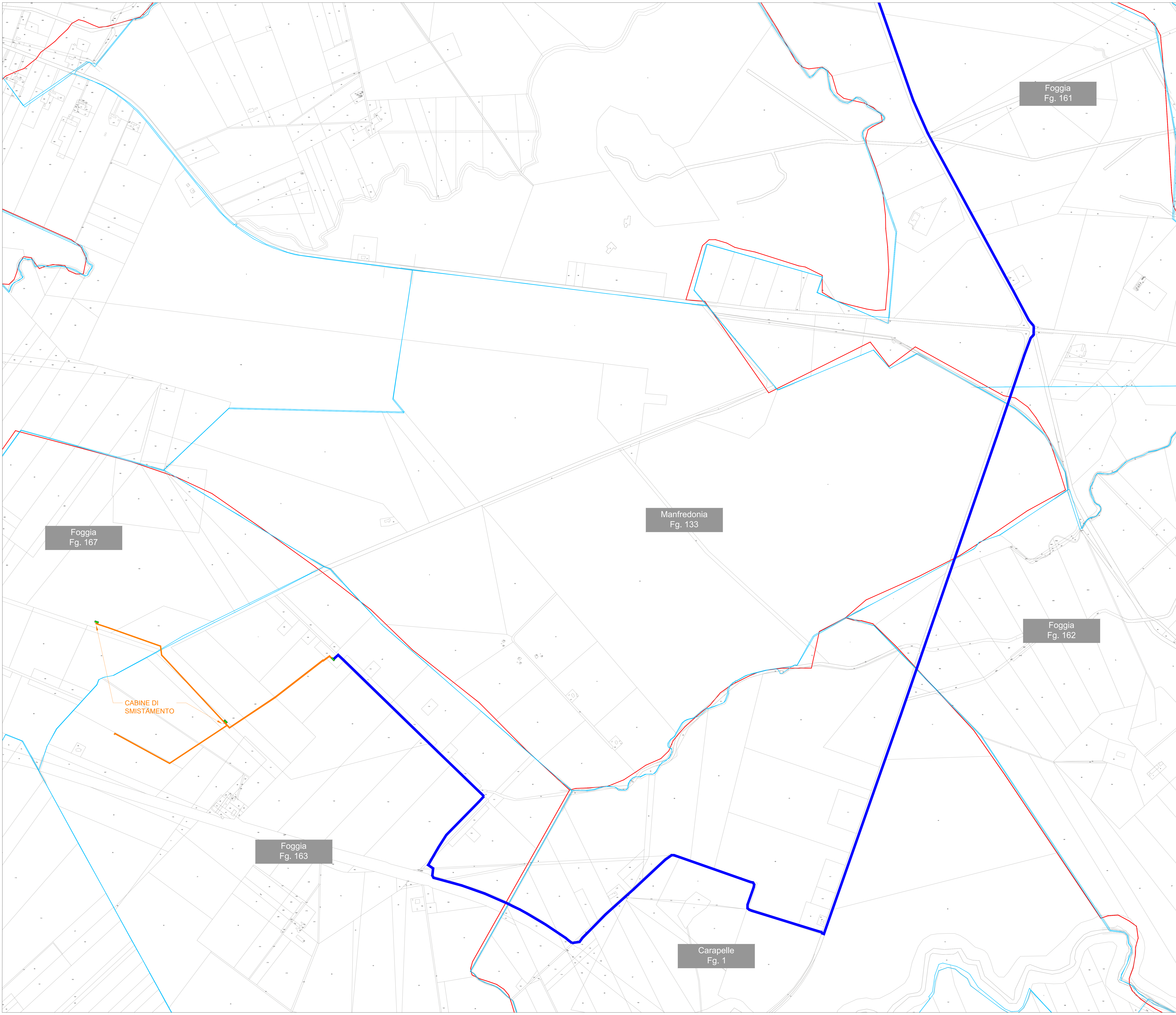
TUTTI I DIRITTI SONO RISERVATI - Questo documento è di proprietà esclusiva e si riserva ogni diritto sulle stesse. Pertanto, fatta eccezione per gli usi autorizzati consentiti e previsti dalla legge in relazione alla sua approvazione, non può essere copiato, ristampato, distribuito o divulgato ad altri in qualsiasi altro formato, nemmeno per fini generazionali, senza autorizzazione scritta del redattore.





### Legenda

- Cabina di partenza
- Cavidotto AT
- Cavidotto AT collegamento sottocampi
- Ampliamento "SE" Manfredonia
- Confini comunali
- Confine fogli catastali



Nome Progetto / Project Name  
**Progetto per la realizzazione di un impianto agrivoltaico denominato "Agrosolar 3", della potenza complessiva pari a 28,439 MWp e delle relative opere connesse, nel comune di Foggia (FG).**

Sviluppatore / Developer  
**RENEWABLE CONSULTING S.R.L.**  
 Corso G. Matteotti, 65  
 71017 - Torremaggiore (FG)  
 P. IVA 02250560683  
 info@renewableconsulting.eu  
 www.renewableconsulting.eu

Commitente <b>PUGLIA AGROSOLAR 3 S.R.L.</b> Piazza Walther von Vogelweide, 8 39100 Bolzano P.IVA 03176980211 REA BZ - 238504		Titolo documento / Document title <b>Planimetria del cavidotto su base catastale</b>	
Tavola / Sheet <b>02</b> Quadrante 1		Codice elaborato / Code processed <b>PA3_PLN_ELE_TRC_019</b>	

N.	DATA REVISIONE	DESCRIZIONE REVISIONE	PREPARED	CHECKED	APPROVED
00	03/2024	PROGETTO PRELIMINARE			

Specialista / Specialist  
**Ing. Pasquale De Bonis**

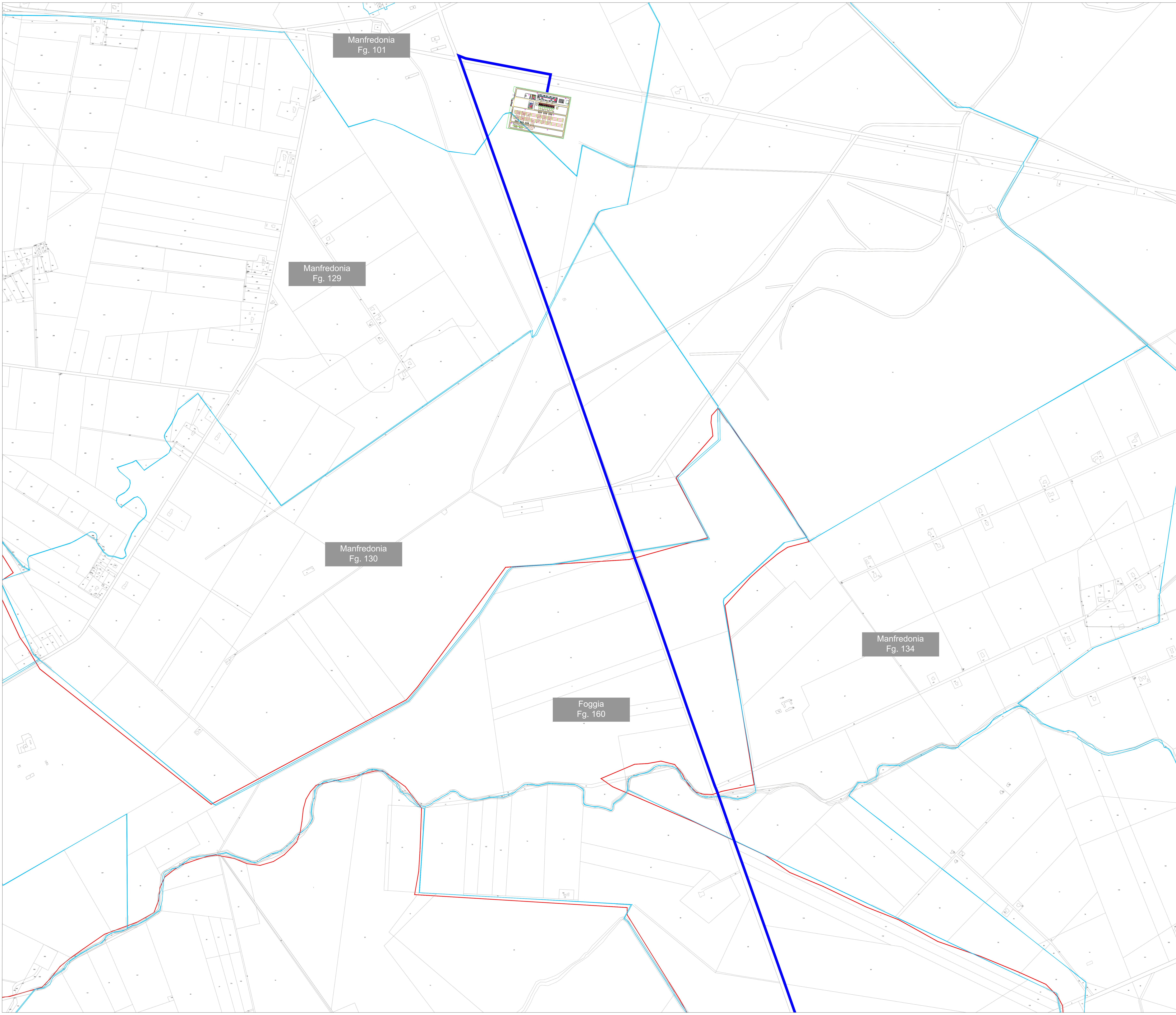
Timbro e firma / Stamp and signature

Progettisti / Planner  
**RENEWABLE CONSULTING S.R.L.**

Nome file	Dimensione cartello	Scala
PA3_PLN_ELE_TRC_019	A0	1:5000


TUTTI I DIRITTI SONO RISERVATI - Questo documento è di proprietà esclusiva e si è creato ogni diritto sulle stesse. Pertanto, tutte le azioni per gli usi autorizzati consentiti previsti dalla legge in relazione alla sua approvazione, non può essere riprodotto, spedito, comunicato o divulgato ad altri in qualsiasi altra maniera, nemmeno per fini sperimentali, senza autorizzazione scritta dal Conditore.





**Legenda**

- Cabina di partenza
- Cavidotto AT
- Cavidotto AT collegamento sottocampi
- Ampliamento "SE" Manfredonia
- Confini comunali
- Confine fogli catastali



Regione Puglia



Provincia di Foggia



Comune di Foggia

Nome Progetto / Project Name

**Progetto per la realizzazione di un impianto agrivoltaico denominato "Agrosolar 3", della potenza complessiva pari a 28,439 MWp e delle relative opere connesse, nel comune di Foggia (FG).**

Sviluppatore / Developer



**RENEWABLE CONSULTING S.R.L.**

Corso G. Matteotti, 65  
71017 - Torremaggiore (FG)  
P. IVA 02250560683  
info@renewableconsulting.eu  
www.renewableconsulting.eu

Committente

**PUGLIA AGROSOLAR 3 S.R.L.**  
Piazza Walther von Vogelweide, 8  
39100 Bolzano  
P.IVA 03176980211  
REA BZ - 238504

Titolo documento / Document title

**Planimetria del cavidotto su base catastale**

Tavola / Plan

**03  
Quadrante 2**

Codice elaborato / Code processed

**PA3\_PLN\_ELE\_TRC\_019**

N.	DATA REVISIONE	DESCRIZIONE REVISIONE	PREPARED	CHECKED	APPROVED
00	03/2024	PROGETTO PRELIMINARE			

Specialista / Specialist

**Ing. Pasquale De Bonis**

Timbro e firma / Stamp and signature

Progettisti / Planner

**RENEWABLE CONSULTING S.R.L.**

Nome file	Dimensione cartello	Scala
PA3_PLN_ELE_TRC_019	A0	1:5000

TUTTI I DIRITTI SONO RISERVATI - Questo documento è di proprietà esclusiva e si è creato ogni diritto sulle stesse. Pertanto, tutta l'attività consentita e prevista dalla legge in relazione alla sua approvazione, non può essere spedita, riprodotta, ristampata o divulgata ad altri in qualsiasi forma o mezzo, elettronico o meccanico, senza autorizzazione scritta dal Committente.