





Legenda

-  Limite catastale impianto agrivoltaico
-  Area impianto agrivoltaico
-  Cavidotto AT
-  Ampliamento "SE Manfredonia"

 Aree importanti per l'avifauna (IBA - Important Birds Areas)



Regione Puglia



Provincia di Foggia



Comune di Foggia

Nome Progetto / Project Name

Progetto per la realizzazione di un impianto agrivoltaico denominato "Agrosolar 3", della potenza complessiva pari a 28,439 MWp e delle relative opere connesse, nel comune di Foggia (FG).

Sviluppatore / Developer



RENEWABLE CONSULTING S.R.L.

Corso G. Matteotti, 65
71017 - Torremaggiore (FG)
P. IVA 02250560683
info@renewableconsulting.eu
www.renewableconsulting.eu

Committente

PUGLIA AGROSOLAR 3 S.R.L.
Piazza Walther von Vogelweide, 8
39100 Bolzano
P.IVA 03176980211
REA BZ - 238504

Titolo documento / Document title

CARTA DELLE AREE IMPORTANTI PER L'AVIFAUNA (IMPORTANT BIRDS AREAS)

Tavola / Panel

Codice elaborato / Code processed

PA3_VIN_IBA_14

N. DATA REVISIONE	DESCRIZIONE REVISIONE	PREPARED	CHECKED	APPROVED
00 03/2024	PROGETTO PRELIMINARE			

Specialista / Specialist

Ing. Gennaro Simeone

Timbro e firma / Stamp and signature

Progettisti / Planner

RENEWABLE CONSULTING S.R.L.

Nome file	Dimensione cartello	Scala
PA3_VIN_IBA_14	A0	1:25.000