






LEGENDA

-  UCP - area di rispetto - rete tratturi
-  UCP - area di rispetto - siti storico culturali
-  UCP - area di rispetto dei boschi (100 m)
-  UCP - formazioni arbustive in evoluzione naturale
-  UCP - stratificazione insediativa - siti storico culturali



Regione Puglia



Provincia di Foggia



Comune di Foggia

Nome Progetto / Project Name

Progetto per la realizzazione di un impianto agrivoltaico denominato "Agrosolar 3", della potenza complessiva pari a 28,439 MWp e delle relative opere connesse, nel Comune di Foggia (FG).

Sviluppatore / Developer



RENEWABLE CONSULTING S.R.L.

Corso G. Matteotti, 65  
71017 - Torremaggiore (FG)  
P. IVA 02250560683  
info@renewableconsulting.eu  
www.renewableconsulting.eu

Committente

PUGLIA AGROSOLAR 3 S.R.L.

Piazza Walther von Vogelweide, 8  
39100 Bolzano  
P.IVA 03176980211  
REA BZ - 238504

Titolo documento / Document title

Carta dei vincoli paesaggistici buffer 50 Htot

Tavola / Pannel

PA3\_CRT\_VNC\_PSG\_16

Codice elaborato / Code processed

N.	DATA REVISIONE	DESCRIZIONE REVISIONE	PREPARED	CHECKED	APPROVED
00	01/2024	PROGETTO DEFINITIVO			

Specialista / Specialist

Dott. Ing. GIOVANNI BERTANI  
Dott. Ing. GIULIO BARTOLI  
Dott. Geol. STEFANO MANTOVANI

Timbro e firma / Stamp and signature



Consulente/Consultant



SYNERGY  
Via Clodoveo Bonazzi 2  
40013 Castel Maggiore (BO)

Nome file	Dimensione cartiglio	Scala
PA3_CRT_VNC_PSG_16	A4	1:20000