

- Legenda**
- Limiti comunali
  - Limiti provinciali
  - Aree protette
  - Distanze
  - Riserve Regionali
  - Rete Natura 2000
  - ZPS - ITA010029 - Monte Cofano, Capo San Vito e Monte Sparagio
  - ZSC - ITA010013 - Bosco di Calatafimi
  - ZSC - ITA010015 - Complesso Monti di Castellammare del Golfo (TP)
  - ZSC/ZPS - ITA0200030 - Monte Matassaro, Monte Gradara e Monte Signora
  - Opere di progetto
  - Impianto Agrovoltico di progetto
  - Cavidotto 36 kV interrato di progetto copia
  - Futura SE copia






**REGIONE SICILIA**  
 PROVINCIA DI TRAPANI  
**COMUNE DI ALCAMO**  
 LOCALITÀ MONTELEONE

Oggetto:  
**PROGETTO DEFINITIVO PER LA COSTRUZIONE E L'ESERCIZIO DI UN IMPIANTO AGRO-FOTOVOLTAICO AVENTE POTENZA DI PICCO PARI A 25,01 MWp E POTENZA DI IMMISSIONE 22,37 MW E RELATIVE OPERE DI CONNESSIONE**

Sezione:  
**SEZIONE C - STUDIO D'INSERIMENTO URBANISTICO E VINCOLISTICO**

Elaborato:  
**C.02.INQUADRAMENTO E DISTANZA DELL'IMPIANTO RISPETTO ALLE AREE PROTETTE**

Nome file stampa: <b>FV.ALC01.PD.C.02.pdf</b>	Codifica Regionale: RS06EP0010A0	Scala: <b>1:45.000</b>	Formato di stampa: <b>A1</b>
Nome elaborato: <b>FV.ALC01.PD.C.02</b>	Tipologia: D		

<p>Proponente:  <b>E-WAY 8 S.r.l.</b>          Piazza di San Lorenzo in Lucina, 4          00186 ROMA (RM)          P.IVA. 16771051006</p>  <p>E-WAY 8 S.R.L.          Piazza di San Lorenzo in Lucina, 4          00186 - Roma          G.E.P.IVA 16771051006          PEC: e-way8r@legalmail.it</p>	<p>Progettazione:  <b>E-WAY 8 S.r.l.</b>          Piazza di San Lorenzo in Lucina, 4          00186 ROMA (RM)          P.IVA. 16771051006</p>  
--	---

CODICE	REV. n.	DATA REV.	REDAZIONE	VERIFICA	VALIDAZIONE
FV.ALC01.PD.C.02	00	11/2023	A.De Vita/N.La Brocca	A.Bottone	A.Bottone

Sede legale:  
 Piazza di San Lorenzo in Lucina, 4  
 00186 ROMA (RM)  
 PEC: e-way8r@legalmail.it tel. +39 0694414500