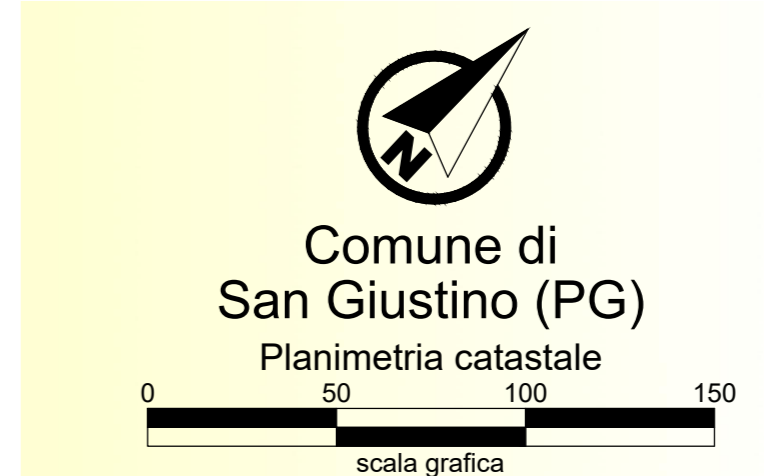
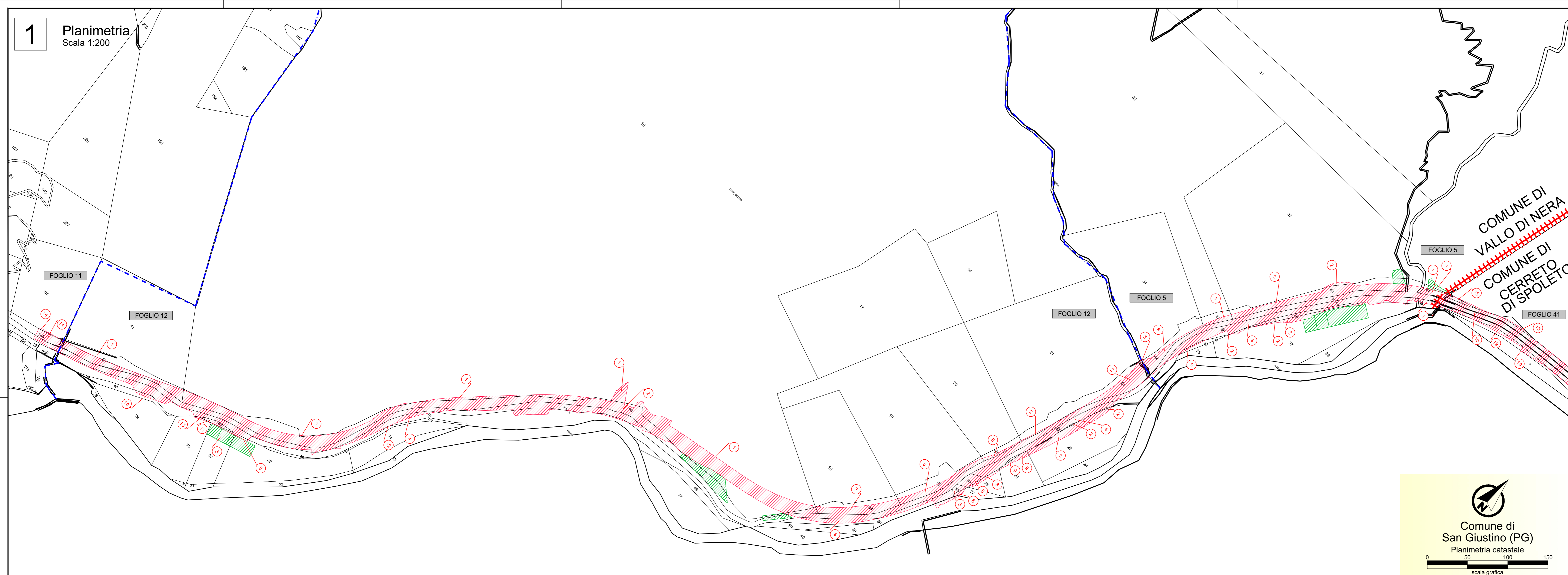

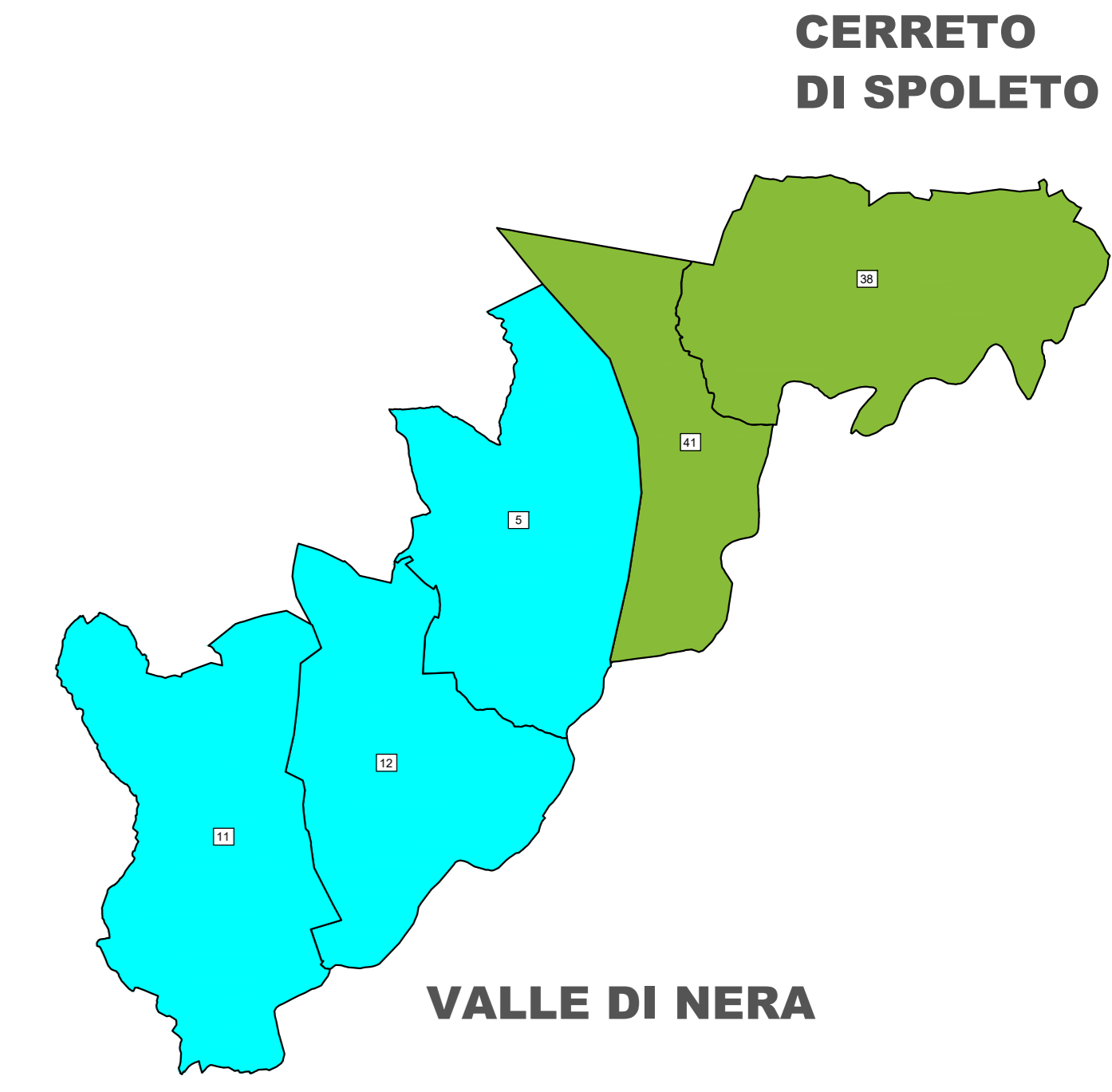


1

Planimetria  
Scala 1:200



KEY-PLAN  
INTERVENTO



LEGENDA

GR	RETINO SIMBOLO	DESCRIZIONE
ESPROPRIO	—	LIMITE DI ESPROPRIO
ESPROPRIO	[Red hatched box]	SUPERFICI DA ESPROPRIARE
ESPROPRIO	[Green hatched box]	OCCUPAZIONE TEMPORANEA NON PREORDINATA ALL'ESPROPRIO
ESPROPRIO	[Red dashed line]	CONFINI COMUNALI
CATASTO	[Blue dashed line]	CONFINI FOGLIO CATASTALE
CATASTO	[Grey box]	FOGLIO DI MAPPA
CATASTO	[Thin lines]	PARTICELLE
CATASTO	[Thick lines]	FABBRICATI

TERNI

MACERATA

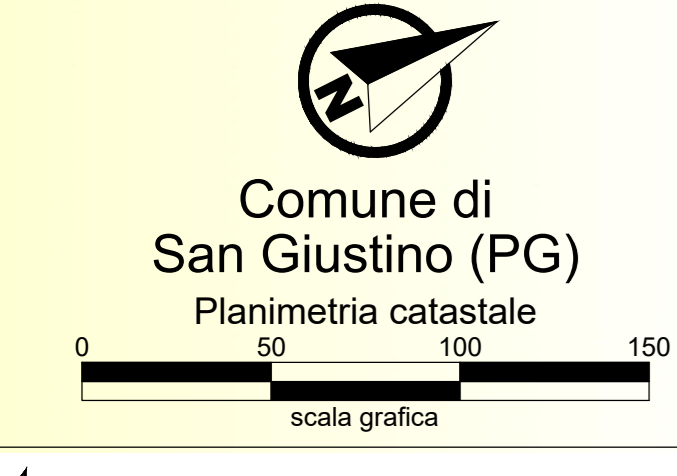
2

Planimetria  
Scala 1:200



TERNI

MACERATA



**anas** SOGGETTO ATTUATORE - Art.7 D.L. 11 novembre 2016, n. 205 (già art.15 ter del D.L. 17 ottobre 2016, n.189, convertito dalla L. 15 dicembre 2016, n.229)  
ex OCDPC 408 / 2016 - art.4  
OCDPC 475 / 2017 - art.3

PNC - PNRR: Piano Nazionale Complementare al Piano Nazionale di Ripresa e Resilienza nei territori colpiti dal sisma 2009-2016, Sub-misura A4, "Investimenti sulla rete stradale statale"  
S.S. 685 "delle Tre Valli Umbre", rettifico del tracciato e adeguamento alla sez. tipo C2 dal km 41+500 al km 51+500. Stralcio di completamento: dal km 41+500 al Km 45+700

PROGETTO DI FATTIBILITÀ TECNICO ECONOMICA

PROGETTAZIONE: ATI SINTAGMA - SIPAL - TECNIC - GDG - ICARIA - AMBIENTE

<p>IL RESPONSABILE DELL'INTEGRAZIONE DELLE PRESTAZIONI SPECIALISTICHE: Dott. Ing. Nello Graneri Ordine degli Ingegneri della Prov. di Perugia n° A3351</p>	<p>IL GRUPPO DI PROGETTAZIONE: <b>Sintagma</b> Dott. Ing. N. Graneri Dott. Ing. V. Ruffini Dott. Ing. T. Berti Nelli Dott. Arch. A. Bianchini Dott. Ing. E. Barbaresi Dott. Ing. L. Camporotondo Dott. Geol. G. Giorgio Cerquighini Dott. Ing. F. Duranti Dott. Ing. G. Conzatti Dott. Ing. F. Duranti Dott. Ing. M. Albani Dott. Arch. C. Zampelli Dott. Arch. G. Piacentini</p>	<p>MANDATARI: <b>TECNIC</b> Dott. Ing. A. Di Piero Dott. Ing. S. Terenzi Dott. Ing. C. Nardi Dott. Ing. F. Nobile <b>ICARIA</b> Dott. Ing. V. Ruffini Dott. Ing. F. Mazzoni Dott. Ing. C. Patti Dott. Ing. V. Piumo <b>ASAP</b> Dott. Ing. F. Tamburini Dott. Arch. J. Zampieri Dott. Arch. M.T. Costantini</p>
<p>IL COORDINATORE PER LA SICUREZZA IN FASE DI PROGETTAZIONE: Dott. Ing. Filippo Ferraraccio Ordine degli Ingegneri della Prov. di Perugia n° A3373</p>	<p>IL RESPONSABILE DEL PROCEDIMENTO: Dott. Ing. Gianluca Di Paolo Ordine degli Ingegneri della Prov. di Perugia n° A3344</p>	<p>IL D.C. Dott. Arch. Luca Esposito Ordine degli Architetti P.F.C. della Prov. di L'Aquila n° 859</p>
<p>PROTOCOLLO</p>	<p>DATA</p>	

ESPROPRI  
Planimetria catastale espropri

CODICE PROGETTO	NOME FILE	REVISIONE	SCALA:
PG376	T00-ESP-ESP	A	-
PROGETTO	U.V. PROJ. ANNO	CODICE ELAB.	
	F 23	T00E01ESPPO1	

A	EMISSIONE	07/09/2023	N. Saba	S. Cova	N. Graneri
REV.	DESCRIZIONE	DATA	REDATTO	VERIFICATO	APPROVATO