Pianta
scala 1:200

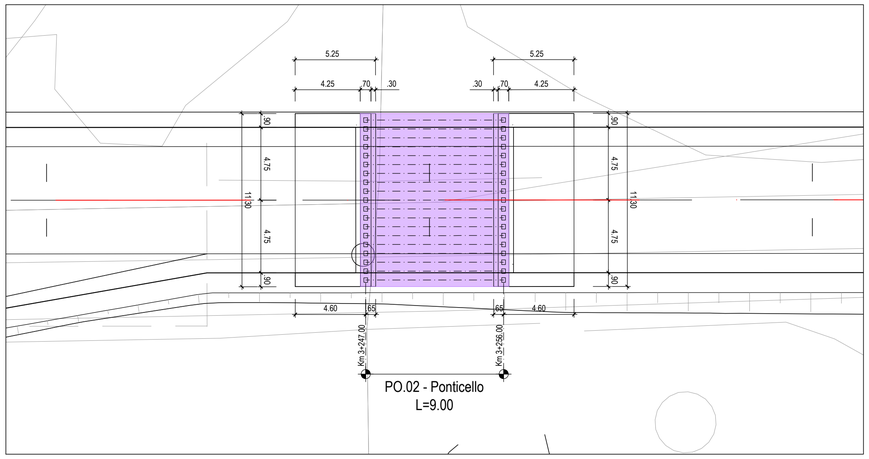

Profilo longitudinale
scala 1:200

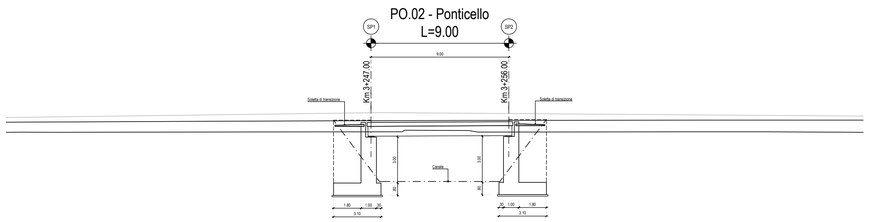

Sezione trasversale impalcato
scala 1:200

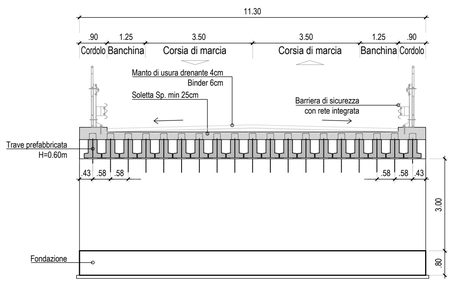

Stralcio planimetrico
scala 1:2000

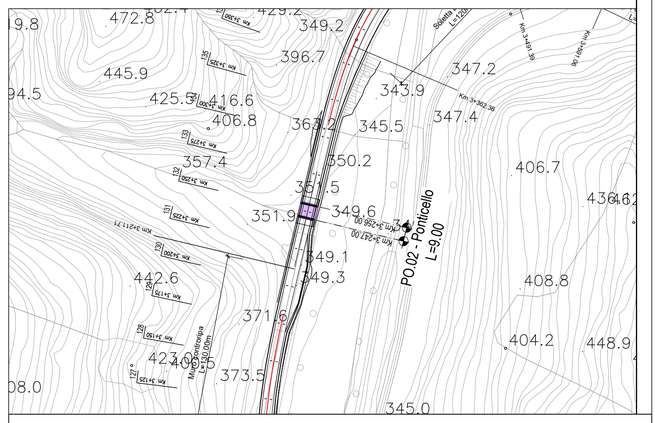

SOGGETTO ATTUATORE - Art.7 D.L. 11 novembre 2016, n. 205 (già art.15 ter del D.L. 17 ottobre 2016, n.189, convertito dalla L. 15 dicembre 2016, n.229)
ex OCDPC 408 / 2016 - art.4
OCDPC 475 / 2017 - art.3

anas GRUPPO FS ITALIANE

PNC – PNRR: Piano Nazionale Complementare al Piano Nazionale di Ripresa e Resilienza nei territori colpiti dal sisma 2009–2016, Sub–misura A4,"Investimenti sulla rete stradale statale"

S.S. 685 "delle Tre Valli Umbre": rettifica del tracciato e adeguamento alla sez. tipo C2 dal km 41+500 al km 51+500. Stralcio di completamento: dal km 41+500 al Km 45+700

PROGETTO DI FATTIBILITÀ TECNICO ECONOMICA

PROGETTAZIONE: ATI SINTAGMA - SIPAL - TECNIC - GDG - ICARIA - AMBIENTE

IL RESPONSABILE DELL'INTEGRAZIONE DELLE PRESTAZIONI SPECIALISTICHE:
Dott. Ing. Nando Granieri
Ordine degli Ingegneri della Prov. di Perugia n° A351

IL PROGETTISTA:
Dott. Ing. A.Dipierro
Ordine degli Ingegneri della Prov. di Taranto n° A2328

IL GEOLOGO:
Dott. Geol. Giorgio Cerquiglini
Ordine dei Geologi della Regione Umbria n° 108

IL COORDINATORE PER LA SICUREZZA IN FASE DI PROGETTAZIONE:
Dott. Ing. Filippo Pambianco
Ordine degli Ingegneri della Prov. di Perugia n° A1373

VISTO: IL RESPONSABILE DEL PROCEDIMENTO
Dott. Ing. Gianluca De Paolis
Ordine degli Ingegneri della Prov. di Perugia n° A1344

IL DEC
Dott. Arch. Lara Eusanio
Ordine degli Architetti P.P.C. della Prov. di L'Aquila n° 859

PROTOCOLLO | DATA

IL GRUPPO DI PROGETTAZIONE:

MANDATARIA: Sintagma
Dott.Ing. N.Granieri
Dott.Ing. V.Truffini
Dott.Ing. T.Berti Nulli
Dott.Arch. A.Bracchini
Dott.Ing. L.Nani
Dott.Ing. E.Bartolocci
Dott.Ing. L.Casavecchia
Dott.Geol. G.Cerquiglini
Dott.Ing. F.Durastanti
Dott.Ing. M.Abram
Dott.Arch. C.Presciutti
Dott. Agr. F.Berti Nulli
Geom. L.Pacioselli

MANDANTI:
SIPAL
Dott. Ing. A. Dipierro
Dott. Ing. S.Terreno
Dott. Ing. A.Comparato

TECNIC Consulting Engineers
Prof. Ing. S.Canale
Dott. Ing. C.Sanna
Dott. Ing. C.Nardi
Dott. Ing. F.Volonnino
Dott. Ing. M.Schinco

GEOTECHNICAL DESIGN GROUP
Dott. Ing. D.Carlaccini
Dott. Ing. C.Consorti
Dott. Ing. S.Gervasio
Dott. Ing. S.Sacconi

ICARIA società di ingegneria
Dott. Ing. V.Roticiciani
Dott. Ing. F.Macchioni
Dott. Ing. G.Pulli
Dott. Ing. V.Piunno

ambiente
Dott. Ing. F.Tamburini
Dott.Arch. J.Zaccagna
Dott.Agr. M.T. Colacresi

INGEGNERI DELLA PROVINCIA DI PERUGIA
Dott. Ing. NANDO GRANIERI
SETTORE INGEGNERIA CIVILE E AMBIENTALE
SETTORE INDUSTRIALE
SETTORE DELL'INFORMAZIONE
N° 2328

ORDINE INGEGNERI PROVINCIA TORINO
Dott. Ing. Andrea Dipierro
Iscritto all'albo degli Ingegneri
N° 2328

05.OPERE MAGGIORI
05.02 PONTI

P0.02 - Pianta, profilo e sezione

CODICE PROGETTO (PROGETTO / LIV. PROG. / ANNO)	NOME FILE T00–P002–STR–DI01–A	REVISIONE	SCALA:
PG376 / F / 23	CODICE ELAB. T00 PO02 STR DI 01	A	1:200 -1:100

REV.	DESCRIZIONE	DATA	REDATTO	VERIFICATO	APPROVATO
A	Emissione	Ott–23	S.Terreno	A.Dipierro	N.Granieri