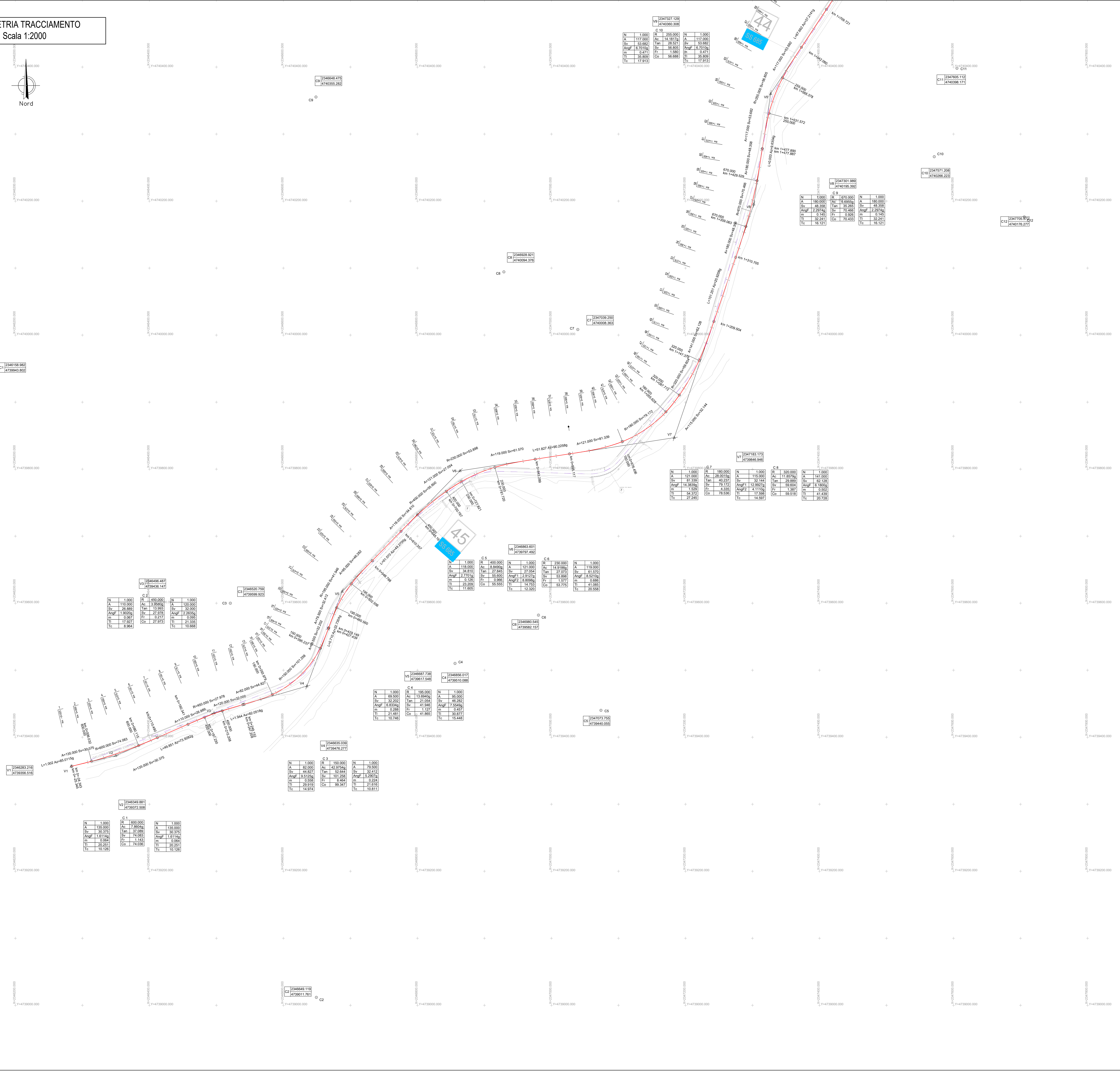
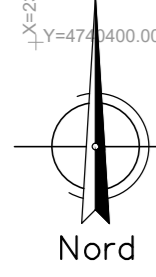
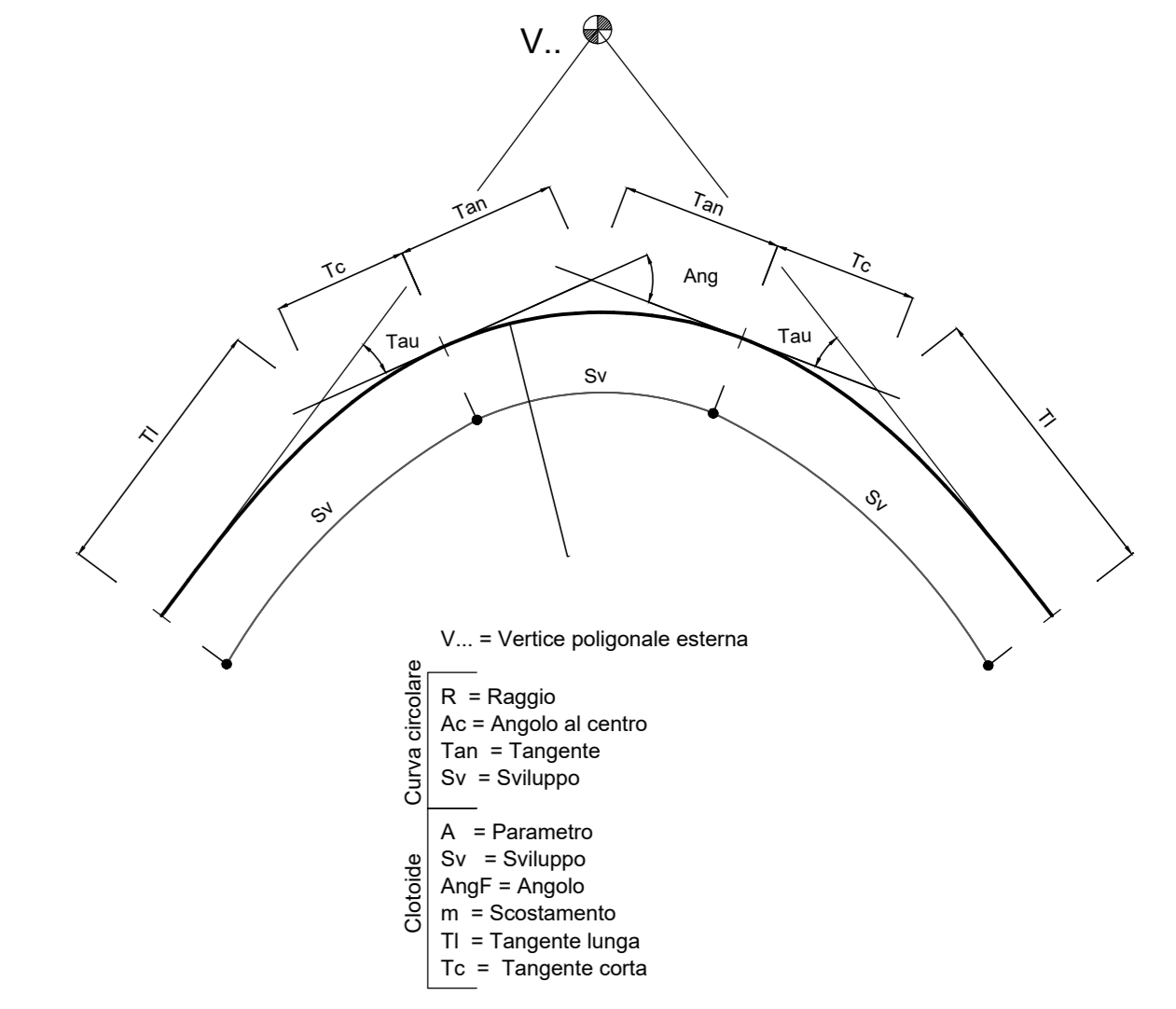


PLANIMETRIA TRACCIAMENTO
Scala 1:2000



LEGGENDA TABELLINE VERTICI PLANIMETRICI



LEGGENDA PLANIMETRIA TRACCIAMENTO

- RICOSTRUZIONE ASSE ESISTENTE
- ASSE DI PROGETTO

anas
GRUPPO IRI ITALIANE

SOGGETTO ATTUATORE - Art.7 D.L. 11 novembre 2016, n. 205 (già art.15 ter del D.L. 17 ottobre 2016, n.189, convertito dalla L. 15 dicembre 2016, n.229)
ex OCDPC 408 / 2016 - art.4
OCDPC 475 / 2017 - art.3

PNC - PNRR: Piano Nazionale Complementare al Piano Nazionale di Ripresa e Resilienza nei territori colpiti dal sisma 2009-2016, Sub-misura A4, "Investimenti sulla rete stradale statale"
S.S. 685 "delle Tre Valli Umbre", rettifica del tracciato e adeguamento alla sez. tipo C2 dal km 41+500 al km 51+500. Stralcio di completamento: dal km 41+500 al Km 45+700

PROGETTO DI FATTIBILITÀ TECNICO ECONOMICA

PROGETTAZIONE: ATI SINTAGMA - SIPAL - TECNIC - GDG - ICARIA - AMBIENTE

<p>IL RESPONSABILE DELL'INTEGRAZIONE DELLE PRESTAZIONI SPECIALISTICHE: Dott. Ing. Nando Granieri</p> <p>IL PROGETTISTA: Dott. Ing. Luca Nani Ordine degli Ingegneri della Prov. di Perugia n° A2445</p> <p>IL GEODATISTA: Dott. Geol. Giorgio Cerquighini Ordine dei Geologi della Regione Umbria n° 208</p> <p>IL COORDINATORE PER LA SICUREZZA IN FASE DI PROGETTAZIONE: Dott. Ing. Filippo Bombardieri Ordine degli Ingegneri della Prov. di Perugia n° A1373</p> <p>VISTO, IL RESPONSABILE DEL PROCEDIMENTO Dott. Ing. Gianluca Di Paolo</p> <p>IL DEC. Dott. Arch. Lara Esposito Ordine degli Architetti P.F.C. della Prov. di L'Aquila n° 859</p>	<p>IL GRUPPO DI PROGETTAZIONE:</p> <p>Sintagma Dott. Ing. N. Granieri Dott. Ing. V. Frattini Dott. Ing. T. Berni Nelli Dott. Arch. A. Bombardieri Dott. Ing. E. Santucci Dott. Geol. G. Cerquighini Dott. Ing. F. Bombardieri Dott. Ing. M. Albertini Dott. Arch. C. Zampieri Dott. Arch. F. Santucci Dott. Arch. L. Pavesi</p> <p>TECNIC Prof. Ing. S. Canale Dott. Ing. S. Terenzi Dott. Ing. C. Sanna Dott. Ing. F. Andreola Dott. Ing. M. Schino</p> <p>ICARIA Dott. Ing. V. Bombardieri Dott. Ing. F. Mazzoni Dott. Ing. C. Pini Dott. Ing. S. Sacconi</p> <p>GRUPPO DI PROGETTAZIONE Dott. Ing. F. Tamburini Dott. Arch. L. Esposito Dott. Arch. M.T. Costantini</p>
---	--

04.PROGETTO STRADALE
04.04 ALTERNATIVA SELEZIONATA

Planimetria di tracciamento- Tav. 1 di 3

CODICE PROGETTO	PROGETTO	REV.	DESCRIZIONE	DATA	REDAITTO	VERIFICATO	APPROVATO
PG376	F 23						
NOME FILE		REVISIONE		SCALA:			
T00-PS4-TRA-F131-4		A		1:2.000			
CODICE ELAB.		T00P04TRAPT01					
A		Emissione		04-23		L.Pavesi, L.Nani, A.Granieri	
REV.		DESCRIZIONE		DATA		REDAITTO VERIFICATO APPROVATO	