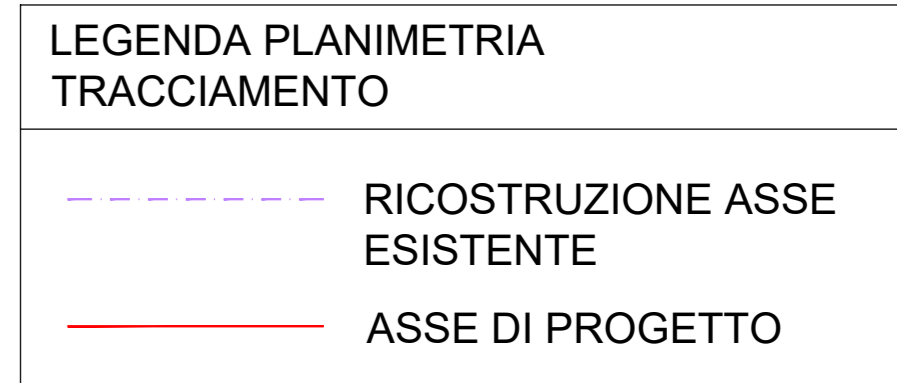
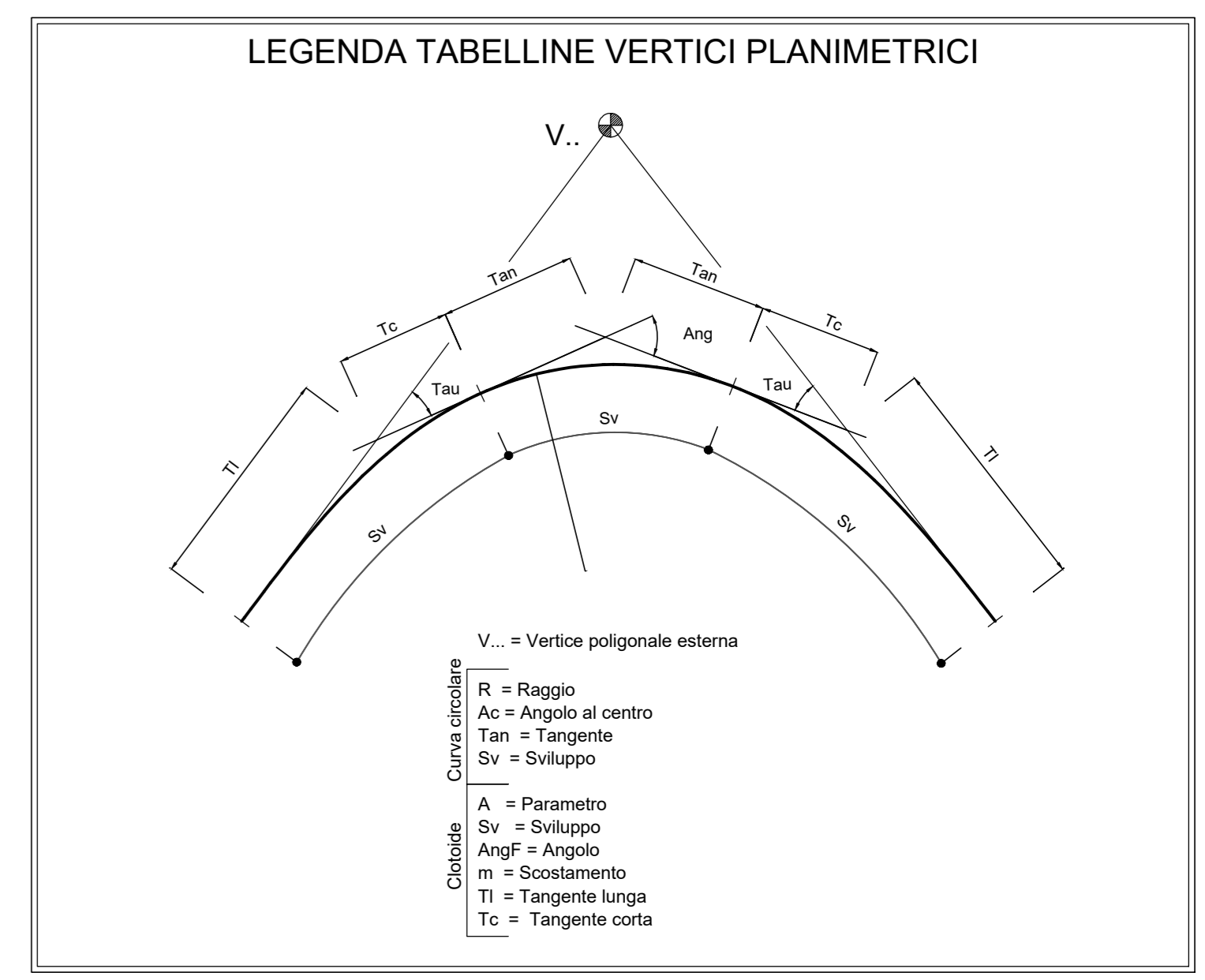
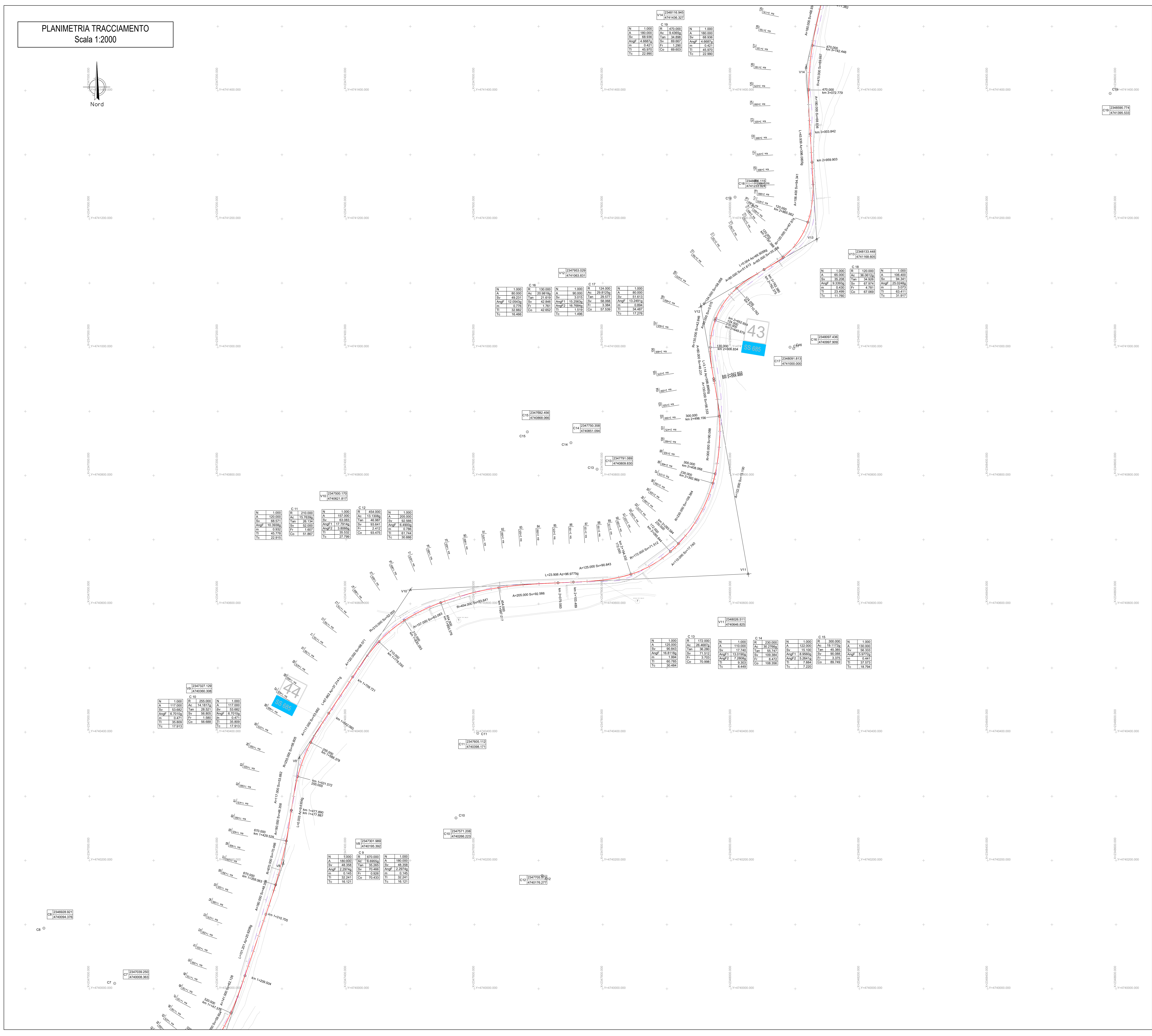
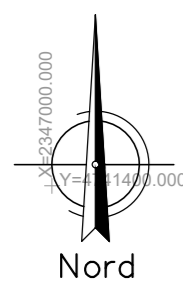


PLANIMETRIA TRACCIAMENTO
Scala 1:2000



SOGGETTO ATTUATORE - Art.7 D.L. 11 novembre 2016, n. 205 (già art.15 ter del D.L. 17 ottobre 2016, n.189, convertito dalla L. 15 dicembre 2016, n.229)
 ex OCDPC 408 / 2016 - art.4
 OCDPC 475 / 2017 - art.3

PNC - PNRR: Piano Nazionale Complementare al Piano Nazionale di Ripresa e Resilienza nei territori colpiti dal sisma 2009-2016, Sub-misura A4, "Investimenti sulla rete stradale statale"
S.S. 685 "delle Tre Valli Umbre": rettificata del tracciato e adeguamento alla sez. tipo C2 dal km 41+500 al km 51+500. Stralcio di completamento: dal km 41+500 al Km 45+700

PROGETTO DI FATTIBILITÀ TECNICO ECONOMICA

PROGETTAZIONE: ATI SINTAGMA - SIPAL - TECNIC - GDG - ICARIA - AMBIENTE

IL RESPONSABILE DELL'INTEGRAZIONE DELLE PRESTAZIONI SPECIALISTICHE:
 Dott. Ing. Nello Grimaldi

IL GRUPPO DI PROGETTAZIONE:
Sintagma
 Dott. Ing. Luca Nani
 Ordine degli Ingegneri della Prov. di Perugia n° A245
TECNIC
 Dott. Ing. V. Stefanini
 Dott. Ing. T. Bertoli
 Dott. Ing. A. Bianchi
 Dott. Ing. E. Barabecchi
 Dott. Ing. C. Caramanna
 Dott. Ing. M. Albani
 Dott. Ing. F. Zampieri
 Dott. Agr. L. Pavesi

IL COORDINATORE PER LA SICUREZZA IN FASE DI PROGETTAZIONE:
 Dott. Ing. Filippo Bertoni

VISTO, IL RESPONSABILE DEL PROCEDIMENTO
 Dott. Ing. Gianluca Di Paolo

IL DEC.
 Dott. Arch. Luca Estro
 Ordine degli Architetti P.F.C. della Prov. di L'Aquila n° 859

PROTOCOLLO DATA

**04.PROGETTO STRADALE
 04.04 ALTERNATIVA SELEZIONATA**

Planimetria di tracciamento- Tav. 2 di 3

CODICE PROGETTO	NOME FILE	REVISIONE	SCALA:
PG376	700-PS4-TRA-F102-4	A	1:2.000
PROGETTO	DATA	REDAATTO	VERIFICATO
PG376	F 23	09-23	L.Pavesi
ELAB.	T00 P S O 4 T R A T O 2		
A	Emisione		
REV.	DESCRIZIONE	DATA	REDAATTO VERIFICATO APPROVATO