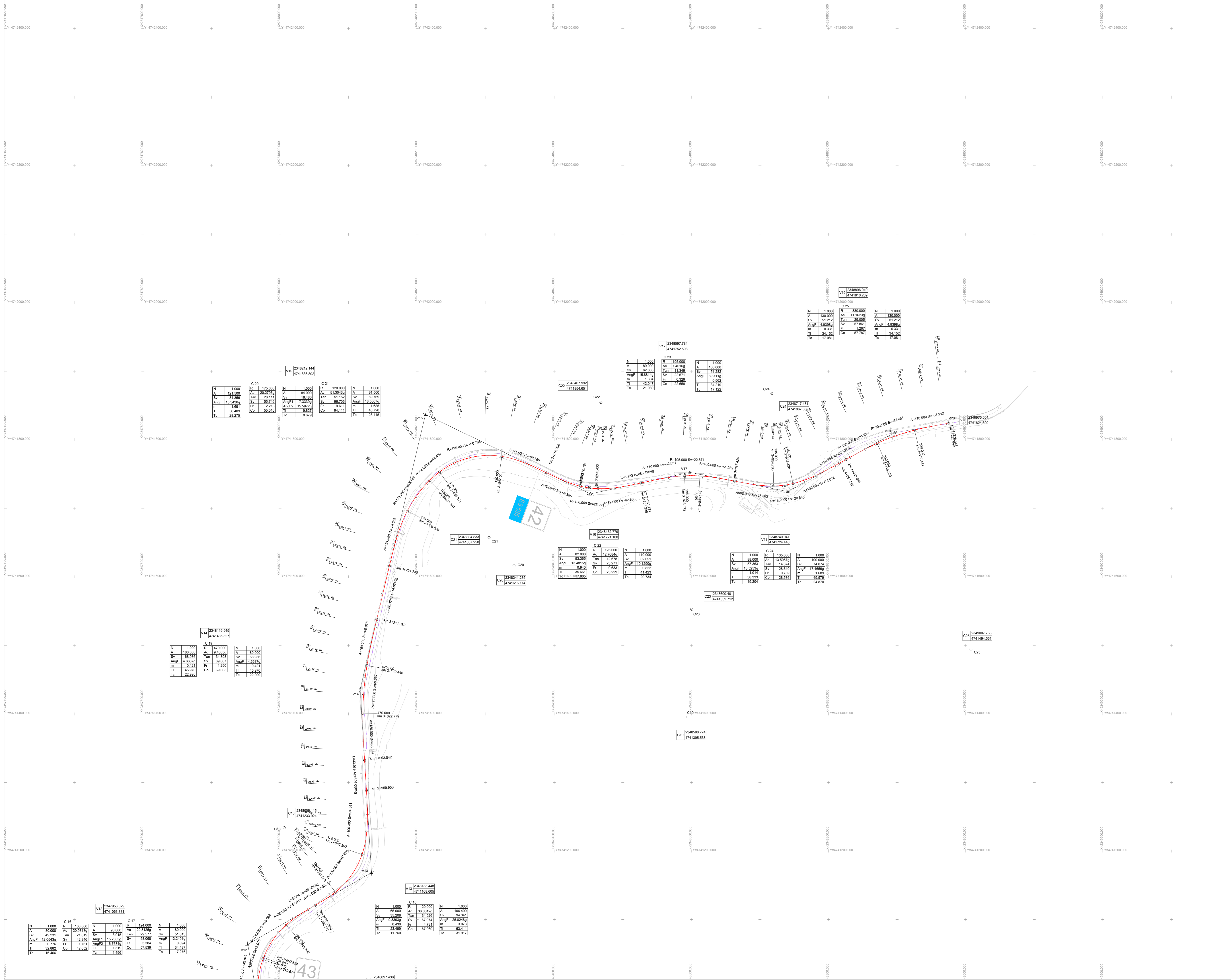
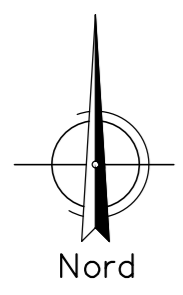
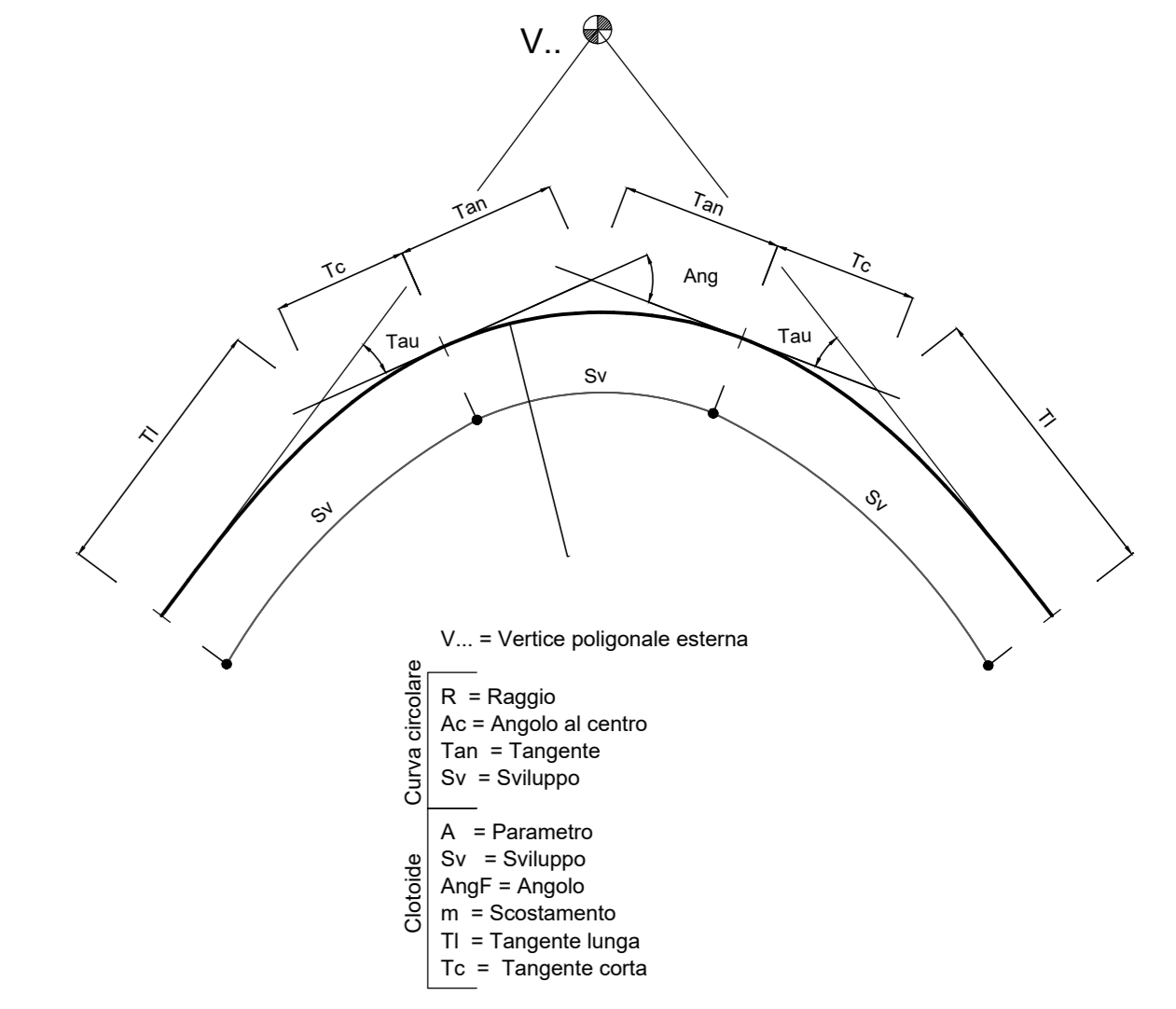


PLANIMETRIA TRACCIAMENTO
Scala 1:2000



LEGENDA TABELLINE VERTICI PLANIMETRICI



LEGENDA PLANIMETRIA TRACCIAMENTO

- RICOSTRUZIONE ASSE ESISTENTE
- ASSE DI PROGETTO

SOGGETTO ATTUATORE - Art.7 D.L. 11 novembre 2016, n. 205 (già art.15 ter del D.L. 17 ottobre 2016, n.189, convertito dalla L. 15 dicembre 2016, n.229)
 ex OCDPC 408 / 2016 - art.4
 OCDPC 475 / 2017 - art.3

PNC - PNRR: Piano Nazionale Complementare al Piano Nazionale di Ripresa e Resilienza nei territori colpiti dal sisma 2009-2016, Sub-misura A4, "Investimenti sulla rete stradale statale"
S.S. 685 "delle Tre Valli Umbre": rettifica del tracciato e adeguamento alla sez. tipo C2 dal km 41+500 al km 51+500. Stralcio di completamento: dal km 41+500 al Km 45+700

PROGETTO DI FATTIBILITÀ TECNICO ECONOMICA

PROGETTAZIONE: ATI SINTAGMA - SIPAL - TECNIC - GDG - ICARIA - AMBIENTE

| | |
|---|--|
| <p>IL RESPONSABILE DELL'INTEGRAZIONE DELLE PRESTAZIONI SPECIALISTICHE: Dott. Ing. Nando Grameri</p> <p>IL GRUPPO DI PROGETTAZIONE: MANDATAI: MANDANTIS:</p> <p>PROGETTISTA: Dott. Ing. Luca Nani Ordine degli Ingegneri della Prov. di Perugia n° A2445</p> <p>IL GEOLOGO: Dott. Geol. Giorgio Cerquighini Ordine dei Geologi della Regione Umbria n° 208</p> <p>IL COORDINATORE PER LA SICUREZZA IN FASE DI PROGETTAZIONE: Dott. Ing. Filippo Ferraraccio Ordine degli Ingegneri della Prov. di Perugia n° A3373</p> <p>VISTO, IL RESPONSABILE DEL PROCEDIMENTO Dott. Ing. Gianluca Di Paolo Ordine degli Ingegneri della Prov. di Perugia n° A3344</p> <p>IL DEC. Dott. Arch. Luca Evaristo Ordine degli Architetti P.F.C. della Prov. di L'Aquila n° 859</p> <p>PROTOCOLLO DATA</p> | <p>Sintagma Dott. Ing. N. Grameri Dott. Ing. V. Nanni Dott. Ing. T. Berni Nanni Dott. Ing. A. Biondini Dott. Ing. L. Nanni Dott. Ing. E. Barbacidoni Dott. Ing. F. Cerquighini Dott. Ing. F. Cerquighini Dott. Ing. M. Albertini Dott. Ing. C. Zampieri Dott. Ing. F. Berni Nanni Dott. Ing. L. Piacentini</p> <p>TECNIC Dott. Ing. S. Carale Dott. Ing. S. Carale Dott. Ing. C. Nanni Dott. Ing. F. Nanni Dott. Ing. M. Schino</p> <p>ICARIA Dott. Ing. V. Ferraraccio Dott. Ing. V. Ferraraccio Dott. Ing. V. Ferraraccio Dott. Ing. V. Ferraraccio Dott. Ing. V. Ferraraccio Dott. Ing. V. Ferraraccio</p> <p>GDG Dott. Ing. S. Carone Dott. Ing. S. Carone Dott. Ing. S. Carone Dott. Ing. S. Carone Dott. Ing. S. Carone</p> <p>ICARIA - AMBIENTE Dott. Ing. F. Ferraraccio Dott. Arch. L. Evaristo Dott. Arch. M.T. Costantini</p> |
|---|--|

04.PROGETTO STRADALE
04.04 ALTERNATIVA SELEZIONATA

Planimetria di tracciamento- Tav. 3 di 3

| | | | |
|---|--|---|--|
| <p>CODICE PROGETTO PROGETTO P0376</p> | <p>NOME FILE T00-PS04-TRA-P033-4</p> | <p>REVISIONE A</p> | <p>SCALA: 1:2.000</p> |
| <p>PRODOTTO F 23</p> | <p>CODICE ELAB. T00 PS 04 TRA P T03</p> | <p>DATA 09-23</p> | <p>REDAITTO L.Pacibelli</p> |
| <p>REVISIONE A</p> | <p>DESCRIZIONE Emissione</p> | <p>VERIFICATO L.Nani</p> | <p>APPROVATO N.Grameri</p> |