






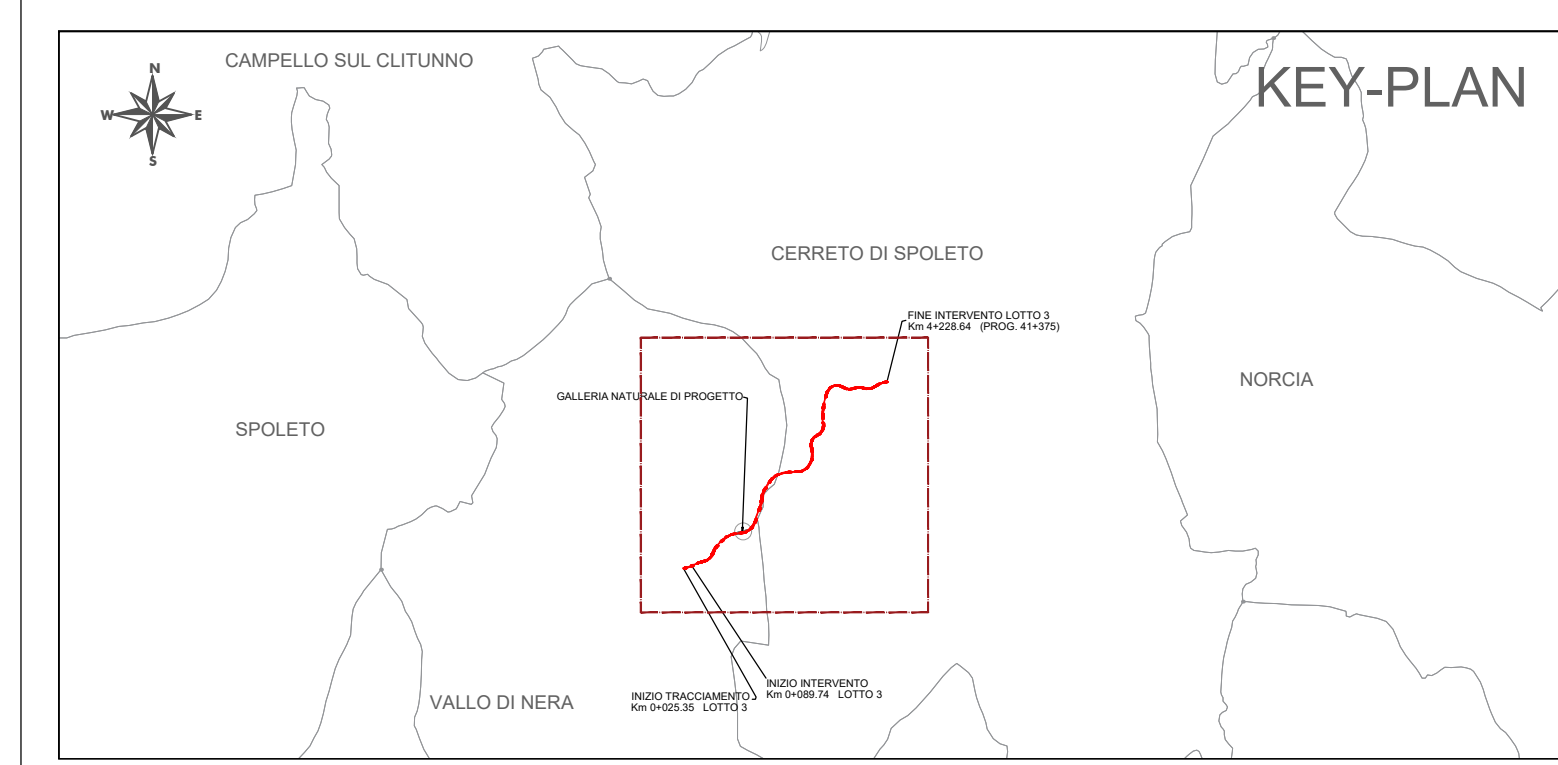



LEGENDA

Scenario attuale

-  recettori
 -  aree
- Massimo delle medie orarie CO [ug/m3]
-  0.08 - 5.0
 -  5.0 - 20.0
 -  20.0 - 50.0
 -  50.0 - 150.0
 -  > 150.0



anas GRUPPO FS ITALIANE

SOGGETTO ATTUATORE - Art.7 D.L. 11 novembre 2016, n. 205 (già art.15 ter del D.L. 17 ottobre 2016, n.189, convertito dalla L. 15 dicembre 2016, n.229) ex OCDPC 408 / 2016 - art.4 OCDPC 475 / 2017 - art.3

PNC – PNRR: Piano Nazionale Complementare al Piano Nazionale di Ripresa e Resilienza nei territori colpiti dal sisma 2009–2016, Sub-misura A4, "Investimenti sulla rete stradale statale"

S.S. 685 "delle Tre Valli Umbre": rettifica del tracciato e adeguamento alla sez. tipo C2 dal km 41+500 al km 51+500. Stralcio di completamento: dal km 41+500 al Km 45+700

PROGETTO DI FATTIBILITÀ TECNICO ECONOMICA

PROGETTAZIONE: ATI SINTAGMA-SIPAL - TECNIC-GDG-ICARIA-AMBIENTE

IL RESPONSABILE DELL'INTEGRAZIONE DELLE PRESTAZIONI SPECIALISTICHE: Dott. Ing. Nando Granieri Ordine degli Ingegneri della Prov. di Perugia n° A351	IL GRUPPO DI PROGETTAZIONE: MANDATARIA: Sintagma Dott. Ing. N. Granieri Dott. Ing. V. Truffini Dott. Ing. T. Berti Nulli Dott. Arch. A. Brascolini Dott. Ing. L. Nani Dott. Ing. E. Bartolucci Dott. Ing. L. Casavecchia Dott. Geol. G. Cerquigini Dott. Ing. F. Durastanti Dott. Ing. M. Abram Dott. Arch. G. Provasoli Dott. Agr. F. Berti Nulli Geom. L. Pacioselli	MANDANTI: SIPAL Dott. Ing. A. Dipiero Dott. Ing. S. Terreno Dott. Ing. A. Comparato TECNIC Consulting Engineers Prof. Ing. S. Carate Dott. Ing. C. Sanna Dott. Ing. C. Nardi Dott. Ing. F. Volonino Dott. Ing. M. Schinco ICARIA società di ingegneria V. Rotisciani Dott. Ing. F. Macchioni Dott. Ing. G. Pelli Dott. Ing. V. Plunio ambiente Dott. Ing. F. Tamburini Dott. Arch. J. Zaccagna Dott. Agr. M.T. Colerisi
IL PROGETTISTA: Dott. Ing. F. Tamburini Ordine degli Ingegneri della Prov. di Firenze n° A6330	IL GEOLOGO: Dott. Geol. Giorgio Cerquigini Ordine dei Geologi della Regione Umbria n° 108	IL COORDINATORE PER LA SICUREZZA IN FASE DI PROGETTAZIONE: Dott. Ing. Filippo Pambianco Ordine degli Ingegneri della Prov. di Perugia n° A1373
VISTO: IL RESPONSABILE DEL PROCEDIMENTO Dott. Ing. Gianluca De Paolis Ordine degli Ingegneri della Prov. di Perugia n° A1344	IL DEC. Dott. Arch. Lara Eusanio Ordine degli Architetti P.P.C. della Prov. di L'Aquila n° 859	(Logos and stamps of the project team)

07.AMBIENTE			
07.04 ANALISI AMBIENTALE - ARIA			
Planimetria dei ricettori e concentrazioni CO - Ante Operam			
CODICE PROGETTO	NOME FILE	REVISIONE	SCALA:
PROGETTO: PG376	T00-IA04-AMB-PL07-A	A	1:5.000
LV. PROC. ANNO: F 23	CODICE ELAB.: T00IA04AMBPL07		
A	Emissione	07-23	N.Ambrosino F.Tamburini N.Granieri
REV.	DESCRIZIONE	DATA	REDATTO VERIFICATO APPROVATO