

















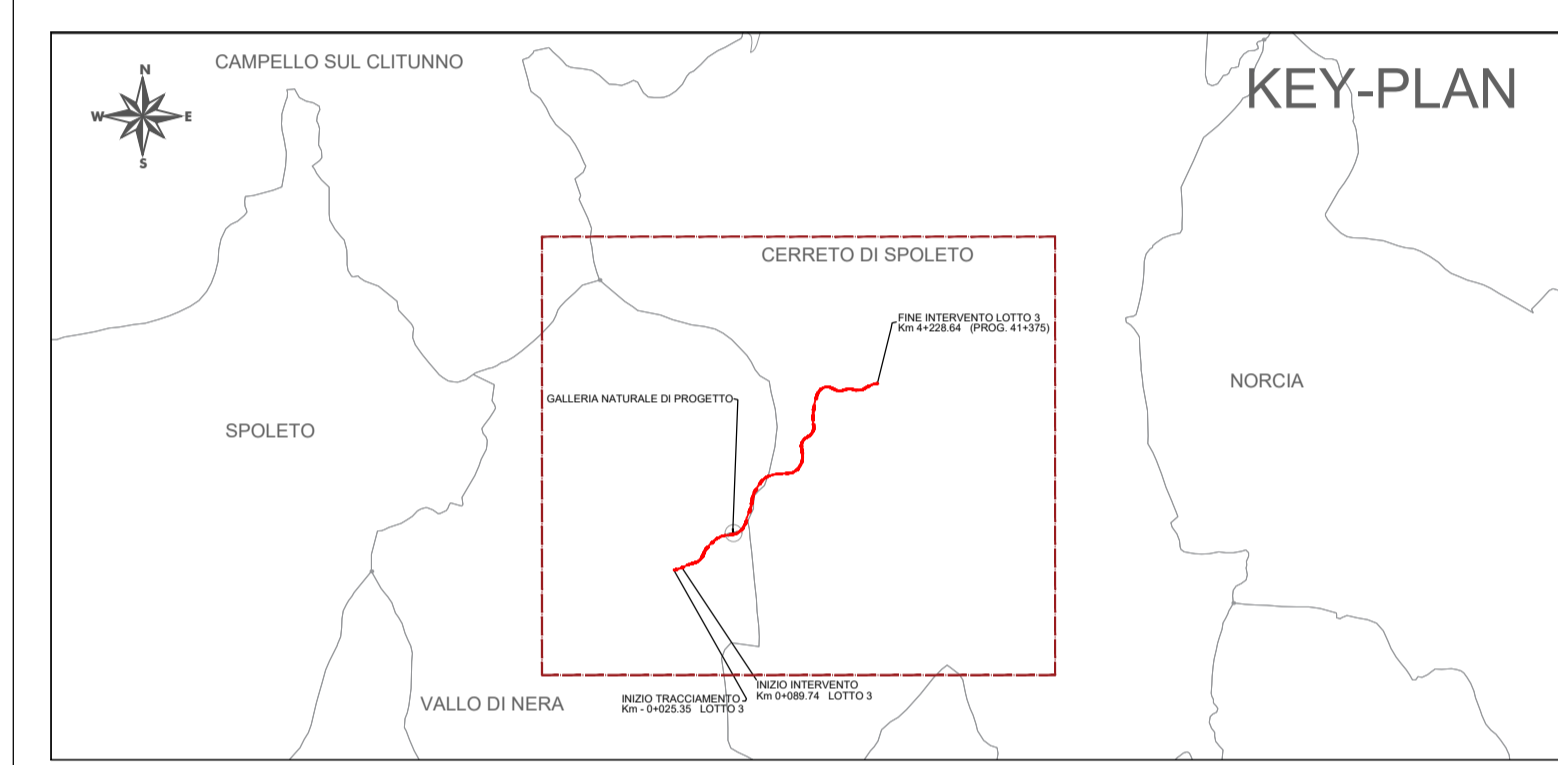


LEGENDA

-  Tracciato di progetto
 -  Corsi d'acqua principali
 -  Ambiti di rilevante pregio naturalistico, ZSC e SIC (PTCP, Art. 14, comma 3)
- Ripartizione del paesaggio (1)
- | | |
|---|--|
|  Boscaglie di <i>Ostrya carpinifolia</i> |  Ginestreti collinari e submontani dell'Italia peninsulare e Sicilia |
|  Cerrete nord italiane e dell'Appennino settentrionale |  Lecce supramediterranee dell'Italia |
|  Cesuglieti medio europei |  Piantagioni di confere |
|  Città, centri abitati |  Praterie mesiche del piano collinare |
|  Colture di tipo estensivo e sistemi agricoli complessi |  Praterie montane dell'Appennino centrale e meridionale |
|  Faggete calcifille dell'Appennino centro-settentrionale |  Querceto a roverella dell'Italia settentrionale e dell'Appennino centro-settentrionale |
|  Foreste mediterranee ripariali a pioppo |  Rupi basiche dei rilievi dell'Italia meridionale |
|  Gallerie di salice bianco | |

Fonti: (1) rielaborazione da Carta Natura (Istituto Superiore per la Protezione e la Ricerca Ambientale) <http://www.isprambiente.gov.it>



anass GRUPPO IS ITALIANE

SOGGETTO ATTUATORE - Art.7 D.L. 11 novembre 2016, n. 205 (già art.15 ter del D.L. 17 ottobre 2016, n.189, convertito dalla L. 15 dicembre 2016, n.229) ex OCDPC 408 / 2016 - art.4 OCDPC 475 / 2017 - art.3

PNC - PNRR: Piano Nazionale Complementare al Piano Nazionale di Ripresa e Resilienza nei territori colpiti dal sisma 2009-2016, Sub-misura A4, "Investimenti sulla rete stradale statale"

S.S. 685 "delle Tre Valli Umbre": rettificazione del tracciato e adeguamento alla sez. tipo C2 dal km 41+500 al km 51+500. Stralcio di completamento: dal km 41+500 al Km 45+700

PROGETTO DI FATTIBILITÀ TECNICO ECONOMICA

PROGETTAZIONE: ATI SINTAGMA - SIPAL - TECNIC - GDG - ICARIA - AMBIENTE

IL RESPONSABILE DELL'INTEGRAZIONE DELLE PRESTAZIONI SPECIALISTICHE: Dott. Ing. Nando Granieri Ordine degli Ingegneri della Prov. di Perugia n° A351		IL GRUPPO DI PROGETTAZIONE: MANDATARIA: Sintagma Dott. Ing. N. Granieri Dott. Ing. V. Truffini Dott. Ing. T. Bertì Nulli Dott. Arch. A. Braschini Dott. Ing. L. Nani Dott. Ing. E. Bartolucci Dott. Ing. L. Casavecchia Dott. Geol. G. Cerquiglini Dott. Ing. F. Durastanti Dott. Ing. M. Abram Dott. Arch. G. Presicciuti Dott. Agr. F. Bertì Nulli Geom. L. Pacciorelli	
IL PROGETTISTA: Dott. Ing. F. Tamburini Ordine degli Ingegneri della Prov. di Firenze n° A6330		MANDANTI: TECNIC Consulting Engineers Dott. Ing. A. Dipiero Dott. Ing. S. Terreno Dott. Ing. A. Comparato Dott. Ing. F. Volonno Dott. Ing. M. Schinco	
IL GEOLOGO: Dott. Geol. Giorgio Cerquiglini Ordine dei Geologi della Regione Umbria n° 108		ICARIA Società di Ingegneria Dott. Ing. V. Rotisciani Dott. Ing. F. Maschioni Dott. Ing. G. Pili Dott. Ing. V. Purnino	
IL COORDINATORE PER LA SICUREZZA IN FASE DI PROGETTAZIONE: Dott. Ing. Filippo Pambianco Ordine degli Ingegneri della Prov. di Perugia n° A1373		ambiente Dott. Ing. F. Tamburini Dott. Arch. J. Zaccagna Dott. Agr. M. T. Colaresi	
VISTO: IL RESPONSABILE DEL PROCEDIMENTO Dott. Ing. Gianluca De Paolis Ordine degli Ingegneri della Prov. di Perugia n° A1344		INGEGNERI DELLA PROVINCIA Dott. Arch. Lara Eusanio Ordine degli Architetti P.P.C. della Prov. di L'Aquila n° 859	
IL DEC Dott. Arch. Lara Eusanio Ordine degli Architetti P.P.C. della Prov. di L'Aquila n° 859		PROTOCOLLO DATA	

07.AMBIENTE 07.08 ANALISI AMBIENTALE - PAESAGGIO

Carta del contesto e della struttura del paesaggio

CODICE PROGETTO	NOME FILE	REVISIONE	SCALA:
PROGETTO PG376	700-IAD8-AMB-CT01-A	A	1:10.000
LIV. PROC. ANNO F 23	CODICE ELAB. T00IA08AMBCT01		
A	Emissione	01-23	N.Ambrosino F. Tamburini N.Granieri
REV.	DESCRIZIONE	DATA	REDATTO VERIFICATO APPROVATO