





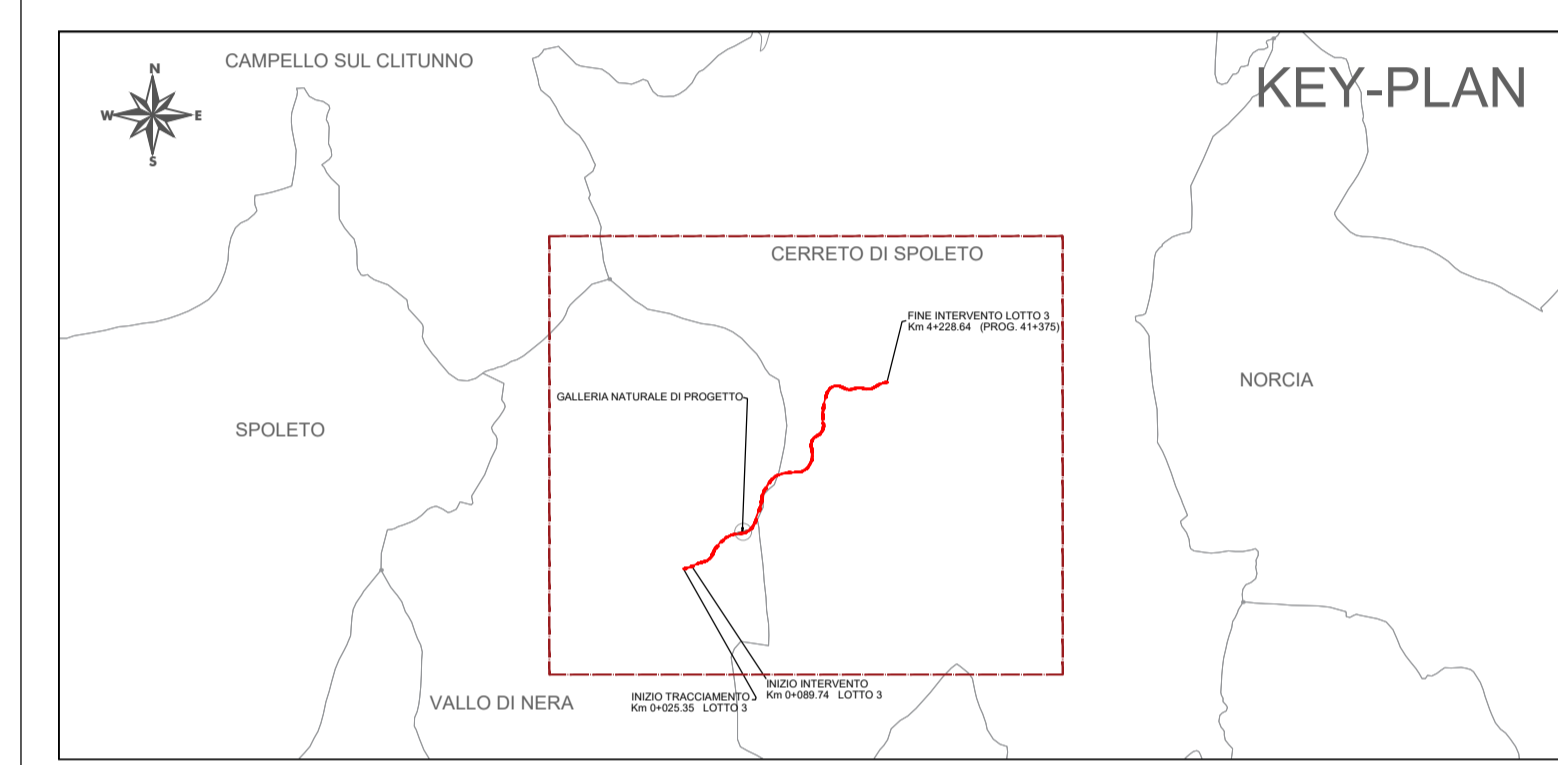




LEGENDA

-  Tracciato di progetto
-  Viabilità storica
-  Aree ad elevata diversità floristico-vegetazionale di elevato interesse naturalistico
-  Insediamenti urbani e centri storici
- Unità di Paesaggio**
-  Sistema montano
-  Sistema di pianura e di valle



 **SOGGETTO ATTUATORE - Art.7 D.L. 11 novembre 2016, n. 205 (già art.15 ter del D.L. 17 ottobre 2016, n.189, convertito dalla L. 15 dicembre 2016, n.229) ex OCDPC 408 / 2016 - art.4 OCDPC 475 / 2017 - art.3**






PNC – PNRR: Piano Nazionale Complementare al Piano Nazionale di Ripresa e Resilienza nei territori colpiti dal sisma 2009–2016, Sub-misura A4, "Investimenti sulla rete stradale statale"

S.S. 685 "delle Tre Valli Umbre": rettifica del tracciato e adeguamento alla sez. tipo C2 dal km 41+500 al km 51+500. Stralcio di completamento: dal km 41+500 al Km 45+700

PROGETTO DI FATTIBILITÀ TECNICO ECONOMICA

PROGETTAZIONE: ATI SINTAGMA-SIPAL-TECNIC-GDG-ICARIA-AMBIENTE

IL RESPONSABILE DELL'INTEGRAZIONE DELLE PRESTAZIONI SPECIALISTICHE: Dott. Ing. Nando Granieri Ordine degli Ingegneri della Prov. di Perugia n° A351		IL GRUPPO DI PROGETTAZIONE: MANDATARIA:    MANDANTI: 	
IL PROGETTISTA: Dott. Ing. F. Tamburini Ordine degli Ingegneri della Prov. di Firenze n° A6330		Dott. Ing. N. Granieri Dott. Ing. V. Truffini Dott. Ing. T. Berti Nalli Dott. Arch. A. Braschi Dott. Ing. L. Nani Dott. Ing. E. Bartolacci Dott. Ing. L. Casavecchia Dott. Geol. G. Cerquiglini Dott. Ing. F. Durastanti Dott. Ing. M. Abram Dott. Arch. G. Presicci Dott. Agr. F. Berti Nalli Geom. L. Pacioselli	
IL GEOLOGO: Dott. Geol. Giorgio Cerquiglini Ordine dei Geologi della Regione Umbria n° 108		Dott. Ing. A. Dipiero Dott. Ing. S. Terreno Dott. Ing. A. Comparato Dott. Ing. D. Carlacini Dott. Ing. G. Consorti Dott. Ing. S. Garvasio Dott. Ing. S. Sicconi	
IL COORDINATORE PER LA SICUREZZA IN FASE DI PROGETTAZIONE: Dott. Ing. Filippo Pambianco Ordine degli Ingegneri della Prov. di Perugia n° A1373		Dott. Ing. V. Reticiani Dott. Ing. F. Macchioni Dott. Ing. G. Puli Dott. Ing. V. Pinno Dott. Ing. F. Tamburini Dott. Arch. J. Zaccagna Dott. Agr. M.T. Coleresi	
VISTO: IL RESPONSABILE DEL PROCEDIMENTO Dott. Ing. Gianluca De Paolis Ordine degli Ingegneri della Prov. di Perugia n° A1344		  	
IL DEC. Dott. Arch. Lara Eusanio Ordine degli Architetti P.P.C. della Prov. di L'Aquila n° 859		 	
PROTOCOLLO	DATA		

07.AMBIENTE 07.08 ANALISI AMBIENTALE - PAESAGGIO

Elementi di struttura del paesaggio

CODICE PROGETTO LIV. PROJ. ANNO P G 3 7 6 F 2 3		NOME FILE T00-IA08-AMB-CT02-A CODICE ELAB. T 0 I A 0 8 A MB CT 0 2		REVISIONE A	SCALA: 1:10.000
A	Emissione	07-23	N.Ambrosino	F.Tamburini	N.Granieri
REV.	DESCRIZIONE	DATA	REDATTO	VERIFICATO	APPROVATO