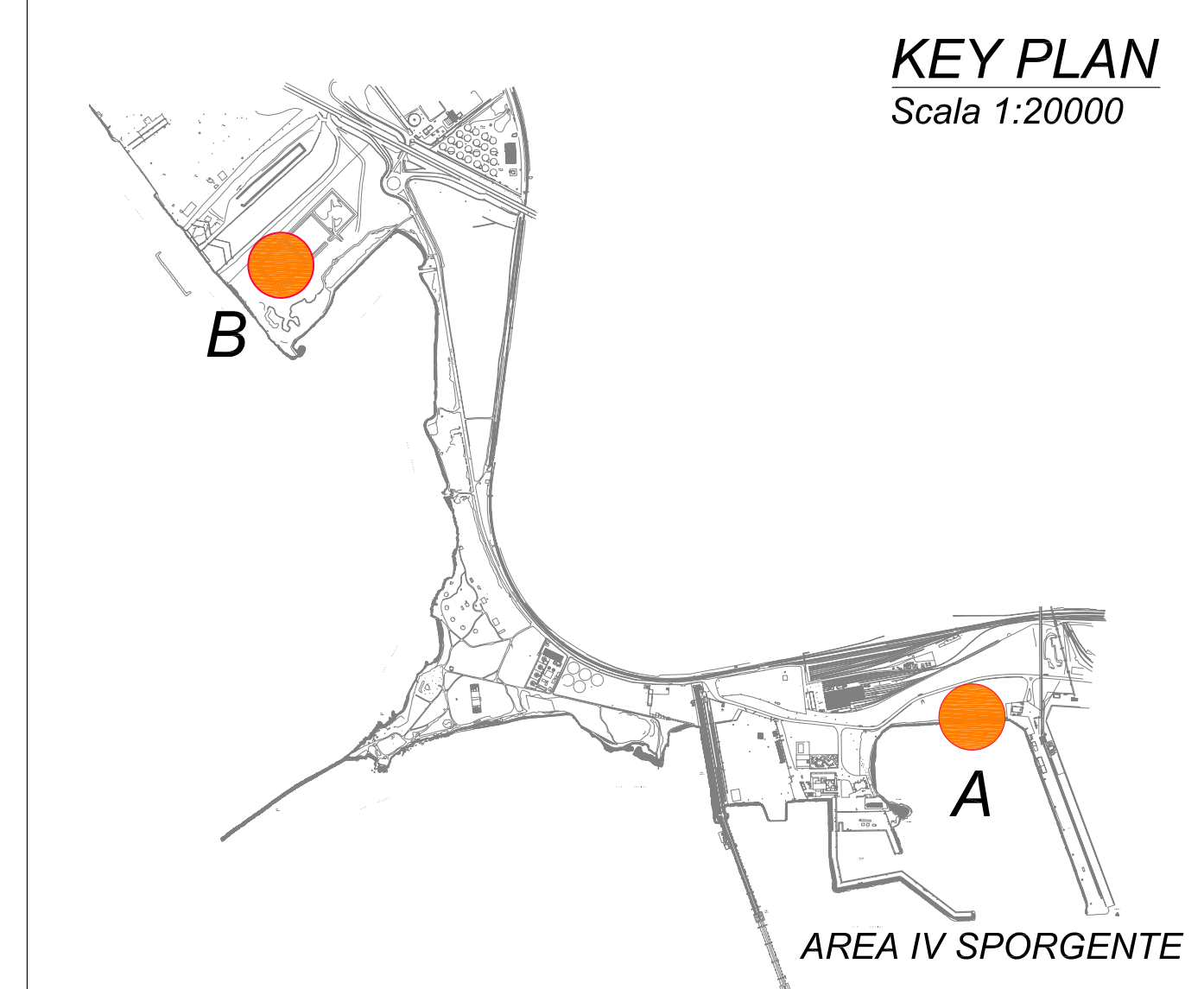
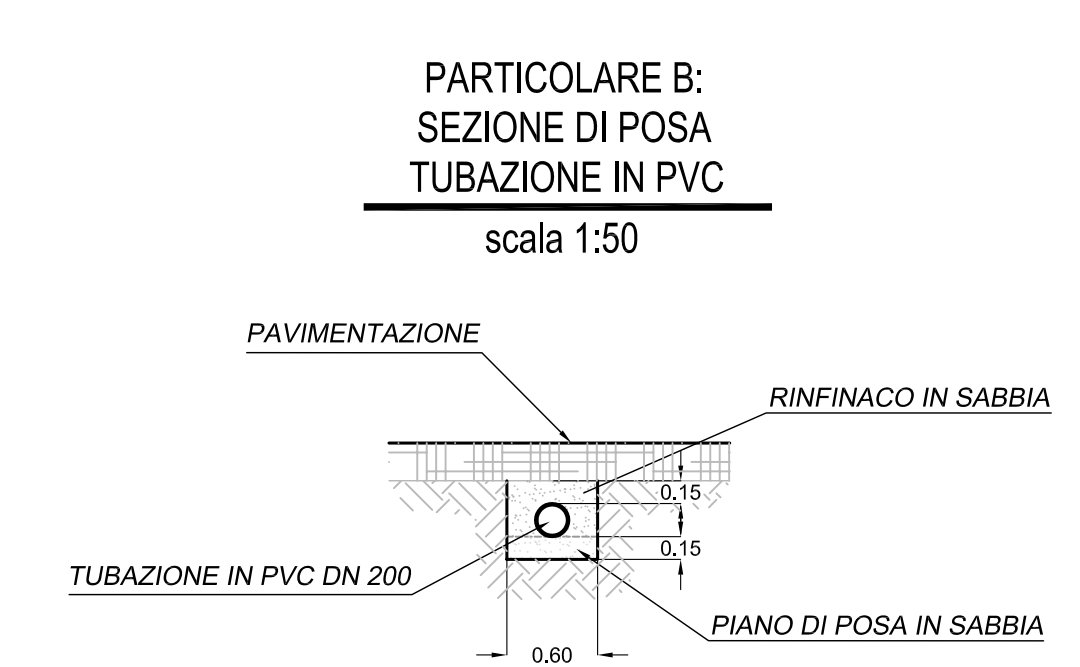
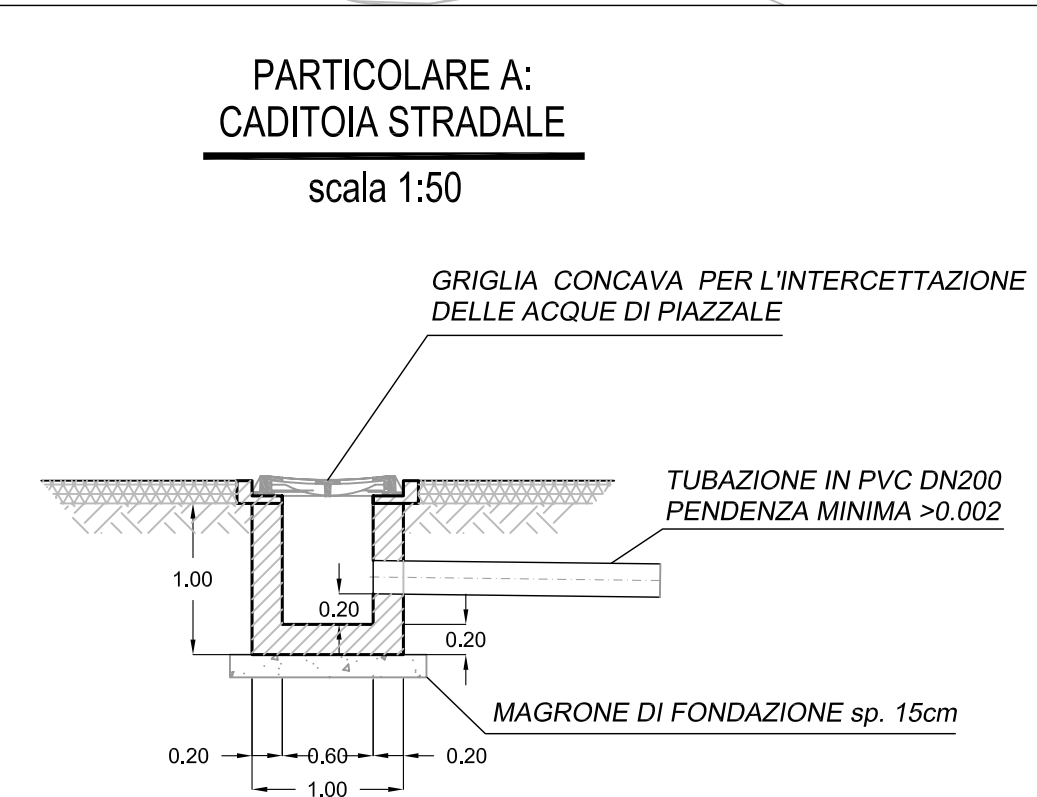
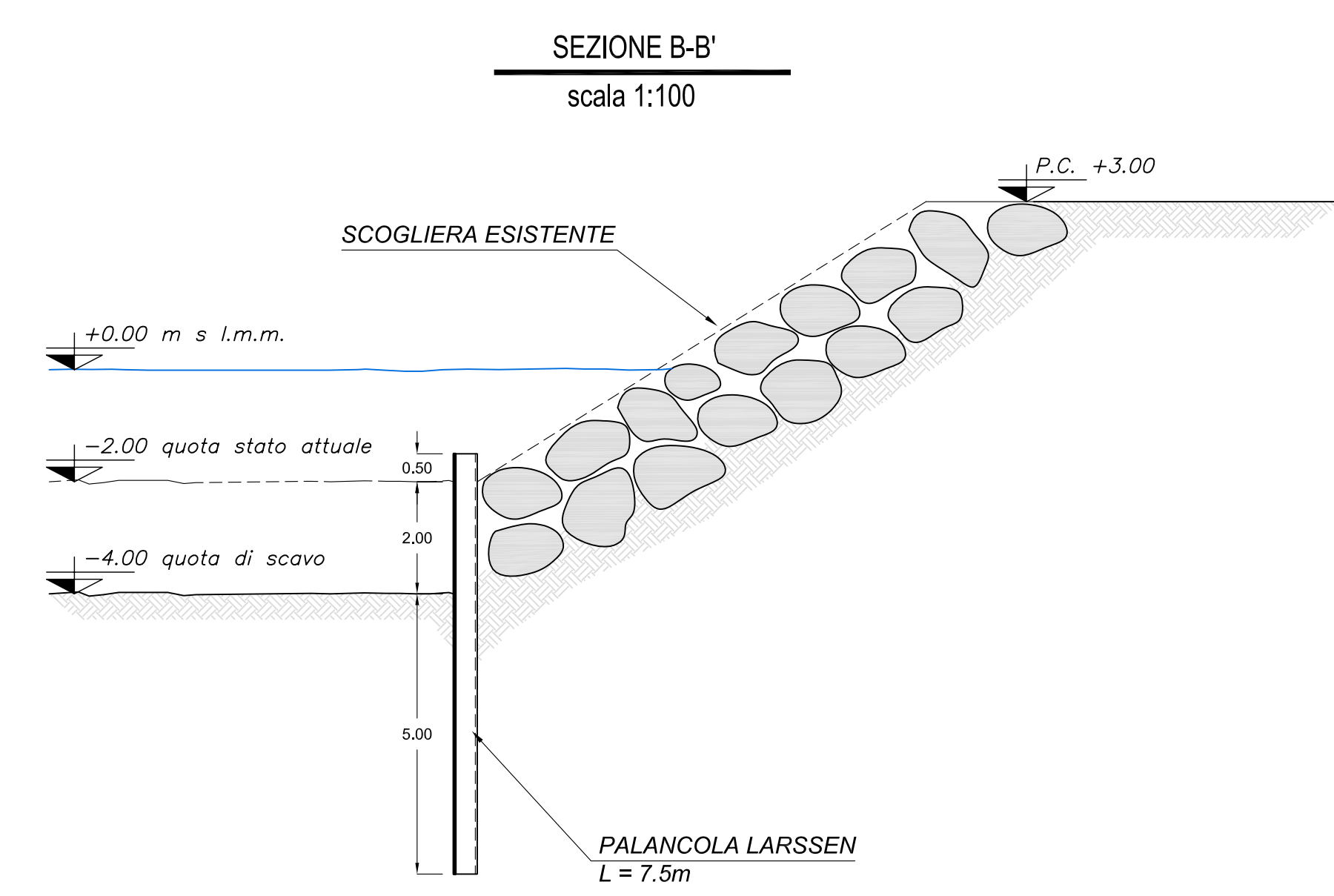
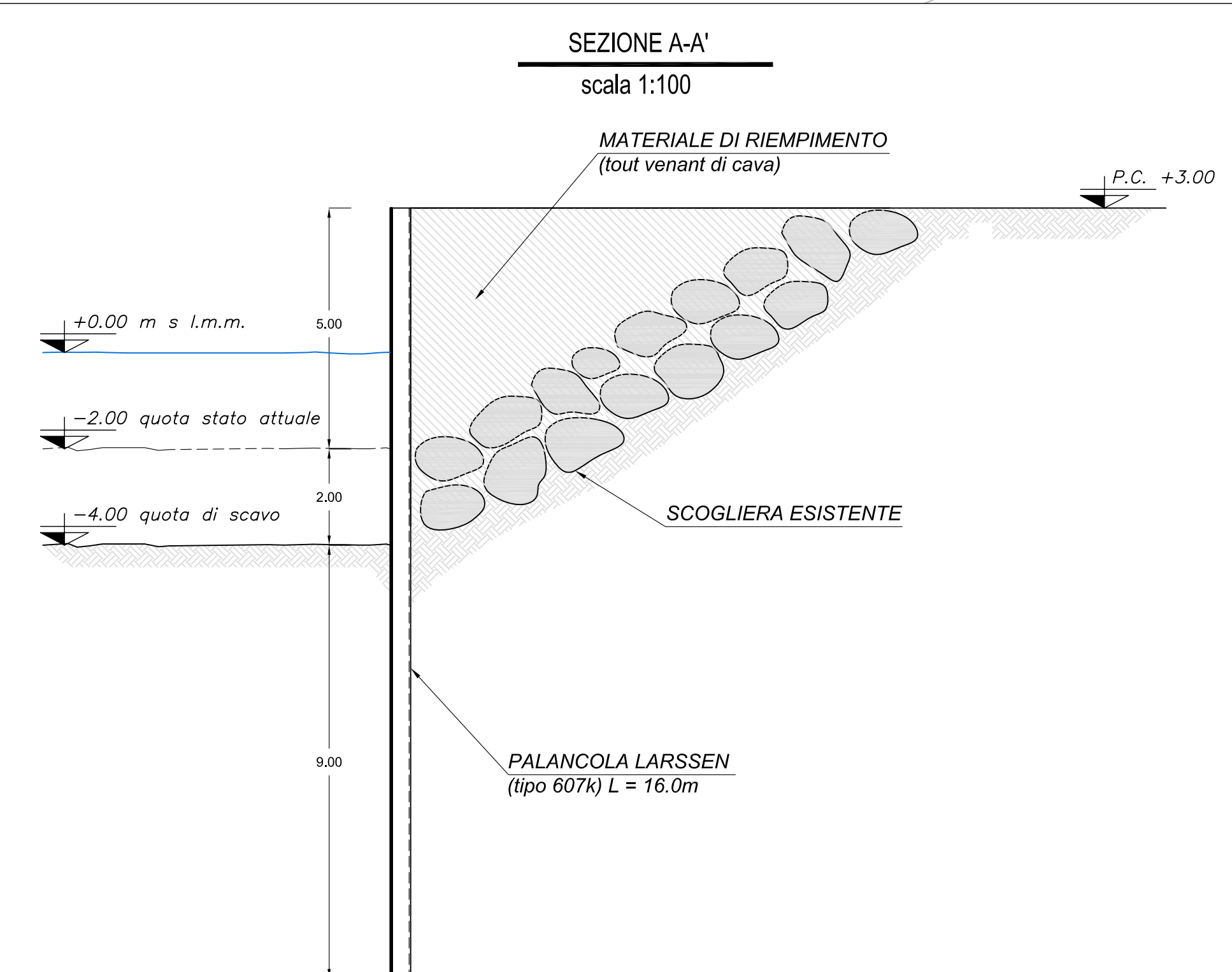


LAYOUT DI CANTIERE
Scala 1:250

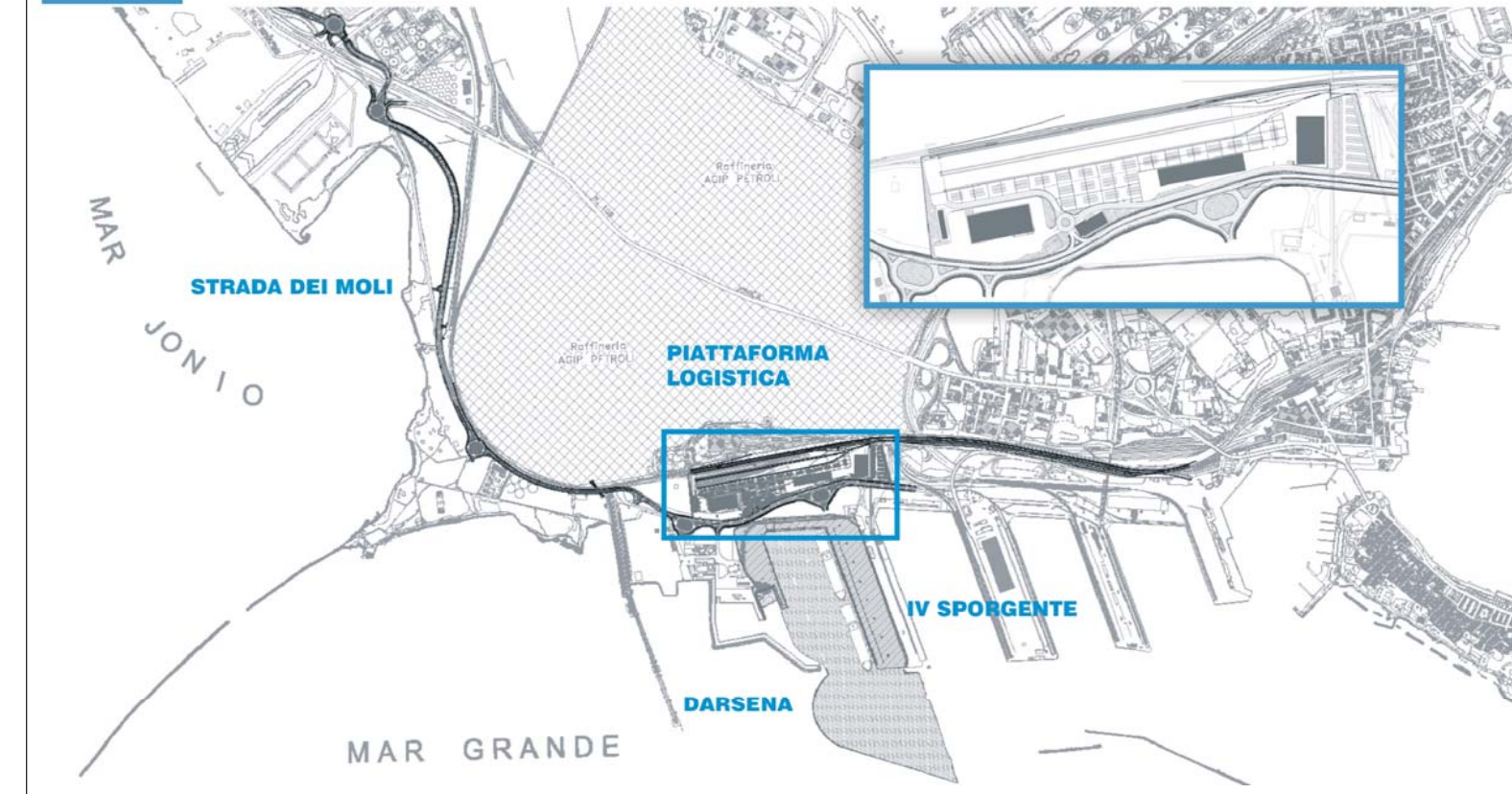


SONO INDICATE IN PIANTA CON LE LETTERE 'A' E 'B' LE DUE UBICAZIONI ALTERNATIVE PER IL CANTIERE DI TRATTAMENTO DEI SEDIMENTI DRAGATI. LA PRESENTE TAVOLA DI LAYOUT SI RIFERISCE AL CASO IN CUI IL CANTIERE VENGA ALLESTITO IN POSIZIONE 'A'



NOTE:
-TUTTE LE MISURE INDICATE SULLA TAVOLA SONO ESPRESSE IN m SALVO
DIVERSAMENTE SPECIFICATO
-PER I PARTICOLARI RELATIVI ALLA VASCA DI ACCUMULO DEI SEDIMENTI DRAGATI
SI RIMANDA ALLA TAVOLA 123 A1 ODR A301
-PER I PARTICOLARI RELATIVI ALLA VASCA DI PRIMA PIOGGIA SI RIMANDA ALLA
TAVOLA 123 A1 ODR A302
-PER I PARTICOLARI RELATIVI ALLA PLATEA DI STOCCAGGIO DEI MATERIALI IN
USCITA DALL'IMPIANTO DI TRATTAMENTO SI VEDA LA TAVOLA 123 A1 ODR A303

AUTORITA' PORTUALE DI TARANTO
Legge obiettivo delibera CIPE 74/03
(Responsabile del procedimento ing. Domenico Daralo)



01	20-09-2006	Planimetria	GAN	SGI	Ing. G. Gasti
revisore	data	descrizione revisione	disegnato	verificato	approvato

SOCIETA' DI PROGETTO:
TARANTO LOGISTICA S.p.A.

AUTORITA' PORTUALE TARANTO

Progetto:
SIMA

Consulente-Progettista:
SGI STUDIO GEOTECNICO ITALIANO

PIASTRA PORTUALE DI TARANTO

Disegno n°: **123-700** A1, A2, O.D.R., A3, 1.0.6.

TITOLO:
**PROGETTO DEFINITIVO
PROGETTO DI BONIFICA AMBIENTALE AREA IV
SPORGENTE E DARSENA OVEST
LAY-OUT DI CANTIERE**