



Anas SpA

Direzione Centrale Progettazione

AUTOSTRADA A3 SALERNO – REGGIO CALABRIA AMMODERNAMENTO DEL TRONCO 1° – TRATTO 6° – LOTTO 3°

NUOVO SVINCOLO DI PADULA–BUONABITACOLO AL KM 103+200 (COLLEGAMENTO DELLA S.S. 517 "BUSSENTINA" CON LA A3)

PROGETTO DEFINITIVO

PROGETTAZIONE: ANAS - DIREZIONE CENTRALE PROGETTAZIONE

I PROGETTISTI: <i>Dott. Ing. PIA IASIELLO</i> <i>Dott. Ing. GIANFRANCO FUSANI</i> <i>Ordine Ing. di Foggia n. 1895</i> <i>Ordine Ing. di Roma n. 18008</i> <i>Dott. Arch. GIANLUCA BONOLI</i> <i>Ordine Arch. di Roma n. 16639</i>		GRUPPO DI PROGETTAZIONE ANAS <i>Ing. Luca Zampaglione</i> – <i>Responsabile di Progetto</i> <i>Ing. Francesca Bario</i> – <i>Strutture</i> <i>Ing. Francesco Bezzi</i> – <i>Impianti</i> <i>Ing. Pierluigi Fabbro</i> – <i>Interferenze</i> <i>Ing. Fiorenzo Forcone</i> – <i>Monitoraggio Ambientale</i> <i>Ing. Gabriele Giovannini</i> – <i>Cartografia</i> <i>Ing. Attilio Petrillo</i> – <i>Idraulica</i> <i>Arch. Roberto Roggi</i> – <i>Sicurezza</i> <i>Geom. Valerio Altomare</i> – <i>Espropri</i> <i>Geom. Alessandro Cortese</i> – <i>Geotecnica</i> <i>Geom. Michele Pacelli</i> – <i>Strade</i> <i>Geom. Marco Spinucci</i> – <i>Computi, Stime e Capitolati</i>	
IL GEOLOGO: <i>Dott. Geol. STEFANO SERANGELI</i> <i>Ordine Geol. del Lazio n. 659</i>		RESPONSABILI UNITA' DI INGEGNERIA : <i>Ing. Fulvio Maria Soccodato</i> – <i>Ingegneria Territorio</i> <i>Ing. Alessandro Micheli</i> – <i>Ingegneria Geotecnica e Impianti</i> <i>Ing. Achille Devitofranceschi</i> – <i>Ingegneria Opere Civili</i> <i>Geom. Fabio Quondam</i> – <i>Ingegneria Computi, Stime e Capitolati</i>	
IL RESPONSABILE DEL S.I.A. <i>Dott. Arch. FRANCESCA IETTO</i> <i>Dott. Ing. GINEVRA BERETTA</i> <i>Ordine Arch. di Roma n. 15857</i> <i>Ordine Ing. di Roma n. 20458</i>			
IL COORDINATORE PER LA SICUREZZA IN FASE DI PROGETTAZIONE <i>Geom. FABIO QUONDAM</i>			
VISTO: IL RESPONSABILE DEL PROCEDIMENTO : <i>Dott. Ing. ANTONIO VALENTE</i>			
PROTOCOLLO		DATA	

CANTIERIZZAZIONE E GESTIONE MATERIE

Schede dei siti di cava e di deposito

CODICE PROGETTO			NOME FILE		REVISIONE	SCALA:
PROGETTO	LIV. PROG.	N. PROG.	T00CA00CANLF01_A			
LO411J	D	1101	CODICE ELAB. T00CA0CANS C01A		A	–
D	–		–	–	–	–
C	–		–	–	–	–
B	–		–	–	–	–
A	EMISSIONE		LUG 2012	arch. F.R. IETTO	ing. G. BERETTA	ing.F.M. SOCCODATO

Ditta	PERRUOLO INERTI S.a.s. Di Vincenzo Perruolo & C. S.n.c
Indirizzo Ditta	Contrada Bagnoli 84030 CASALBUONO (SA)
Ubicazione impianto	Loc. Tempa Ospedale - Casalbuono (SA)
Contatti	Tel. 0975 862158
Distanza dal cantiere km (ca)	15
Estremi autorizzazione	Regione Campania Decreto n°212 del 15.05.2010 ed autorizzazione estrattiva n°173 del 07.12.2007
Autorizzazione valida fino al	2017

CAVA	
Volume disponibile (mc)	600.000
Natura materiali	dolomite
DISCARICA	
Disponibilità materiali di scavo	90.000 mc
Disponibilità materiali da demolizione	Sì (discarica non pericolosa)
PRODUZIONE CALCESTRUZZI	
No	
PRODUZIONE MATERIALI BITUMINOSI	
No	

Perruolo

inerti s.a.s.



BUREAU
VERITAS



SOA QUADRIFOGLIO

Estrazione inerti - Movimento Terra

Lavori Edili e Stradali

E-mail perruoloinerti@libero.it

P.IVA 04033380652

C.da Bagnoli n° 4 Casalbuono (Sa)
Tel-Fax 0975/862158- cell. 335/6297325

Spett.le Ing. Ugo Vizioli
Via Brigata Maiella
66034 Lanciano
Fax 0872/712298

Oggetto: Trasmissioni documenti richiesti.

In allegato alla presente si trasmette il decreto per discarica terre e rocce provenienti da scavi non pericolosi, volumi 90.000 mc di discarica, autorizzata con decreto n° 212 del 15/05/2010 e autorizzazione estrattiva n° 173 del 07/12/2007.

Distinti saluti

Casalbuono li 27 Luglio 2012

PERRUOLO INERTI s.a.s.
di Vincenzo Perruolo & C.
C.da Bagnoli n° 4
66034 CASALBUONO (SA)



Giunta Regionale della Campania

Decreto



Area Generale di Coordinamento:
A.G.C. 12 Sviluppo attività Settore Secondario

N°	Del	A.G.C.	Settore	Servizio
173	07/12/2007	12	0	0

Oggetto:

DECRETO DI AUTORIZZAZIONE ALLA PROSECUZIONE IN AMPLIAMENTO PER LA COLTIVAZIONE ED IL RECUPERO AMBIENTALE DI UNA CAVA, AI SENSI DELLA L.R. 54 del 1985 L.R. 17 DEL 1995 E DEL PIANO REGIONALE DELLE ATTIVITA' ESTRATTIVE PER LA CAMPANIA.
DITTA PERRUOLO INERTI s.as. DI PERRUOLO VINCENZO e C. CAVA DI DOLOMIA SITA IN COMUNE DI CASALBUONO (SA), ALLA LOCALITA' TEMPA OSPEDALE.

Dichiarazione di conformità della copia cartacea:

Il presente documento, ai sensi del T.U. dpr 445/2000 e successive modificazioni è copia conforme cartacea del provvedimento originale in formato elettronico, firmato elettronicamente, conservato in banca dati della Regione Campania.

Estremi elettronici del documento:

Documento Primario : CA28BBDC2543E43A952316FEBF5A2C83CE4D3F0F

Frontespizio Allegato : C04409FD2CB99309B5B7C2829DD9F2153B02C27D

V. DIRIGENTE DEL SETTORE
Gott. Ing. Giuseppe Inga



Giunta Regionale della Campania

PREMESSO :

- che la cava in argomento, risulta legittimata alla prosecuzione dell'attività ex art. 36 L.R. 54/85 con Decreto Dirigenziale n° 2184/333 dell' 08/10/2002, sulla particella n° 72 del Fg. 35 del Comune di Casalbuono per un'estensione complessiva pari a Mq. 10.000, con scadenza quadriennale;
- che, con Ordinanza n° 11 del 09/06/2006, del Commissario ad ACTA per l'approvazione del Piano regionale delle attività estrattive, è stato approvato il P.R.A.E. Campania;
- che, ai sensi dell'art. 89 comma 16 delle N.T.A., l'esercizio di cava veniva prorogato al 31 marzo 2007, con nota n° 278422 del 26 marzo 2007 del Coordinatore dell'Area Generale LL. PP, veniva chiarito che tale termine non è da considerarsi perentorio fino al concreto avvio dei comparti estrattivi previsti dal PRAE;
- che all'interno dell'incartamento costituente il PRAE Campania la cava in argomento risulta individuata con il codice 65026_02 ricadente in area non perimetrata;
- che già in data 07/04/2006, la ditta aveva inoltrato a questo Settore istanza di prosecuzione in ampliamento dell'attività in essere, allegando i relativi elaborati progettuali;
- che con istanza del 20/12/2006 la ditta ha richiesto che il progetto precedentemente trasmesso in data 07/04/2006, fosse valutato ed autorizzato ai sensi del PRAE Campania;
- con deliberazione n° 323 del 07/03/2007 la Giunta Regionale ha provveduto a definire i comparti estrattivi ai sensi degli artt. 21, 25 e 89 delle Norme Tecniche di Attuazione del PRAE Campania;
- che la delibera di Giunta Regionale n° 323/07 ha definito un comparto estrattivo attorno alla cava in argomento denominato C 09SA_01;
- che la ditta istante ha provveduto con trasmissione del 19/07/2007 prot. 650780 ad integrare la documentazione progettuale presentata il 20/12/2006 adeguandola alle NTA del PRAE Campania;
- che la ditta ha provveduto a trasmettere, agli uffici del Settore Provinciale del Genio Civile di Salerno, l'intero incartamento completo della relazione di screening in data 19/07/2007 prot. 0650894, con preghiera di trasmissione al Settore Tutela Ambiente;
- che l'intero incartamento è stato trasmesso da parte del Settore Provinciale del Genio Civile di Salerno al Settore Tutela Ambiente con prot. 0661934 del 24/07/2007;
- che a norma del comma 2 dell'art. 17 delle NTA del PRAE Campania è stata indetta conferenza dei servizi (C.d.S.) ai sensi dell'art. 14 della L. 241/90 finalizzata all'acquisizione dei necessari pareri e/o autorizzazioni,
- che, l'indizione della Conferenza dei Servizi avveniva a mezzo nota Raccomandata A/R, del 29/06/2007, prot. n° 0586579, inviata a tutti gli enti interessati a cui preventivamente risultavano inviati tutti gli elaborati progettuali e grafici, tranne all'ARPAC;
- che la prima seduta della C.d.S. convocata in data 18 luglio 2006 ha visto la partecipazione dei seguenti enti:
Comune di Casalbuono;
Comunità Montana Vallo di Diano;
STAPFF Salerno;
Autorità di Bacino Interregionale del Fiume Sele;
ARPAC Salerno
- che durante la prima sessione di conferenza dei servizi vengono acquisiti, sul progetto, i seguenti pareri:



Giunta Regionale della Campania

- parere favorevole, ai sensi dell'art. 23 della LR 11/96, dello STAPP;
autorizzazione ai sensi dell'art. 23 della LR 11/96, della Comunità Montana Vallo di Diano;
- il Dott. Alfonso Dubois dell'ARPAC fa presente che nella Commissione VIA vi è un proprio rappresentante, per cui il definitivo parere VIA è assorbente della valutazione del Dipartimento Provinciale dell'ENTE;
 - che a chiusura della sessione di CdS l'amministrazione precedente ritenne di dovere richiedere integrazioni documentali e grafiche sul progetto, aggiornando per la seconda seduta al giorno 08/10/2007;
 - che il verbale della conferenza dei servizi fu trasmesso agli enti assenti (soprintendenza ai beni archeologici e settore tutela ambiente) con nota n° 0654142 del 20/07/2007, mediante raccomandata A/R;
 - che la ditta ha provveduto a trasmettere gli atti integrativi richiesti in sede di conferenza dei servizi con protocollo n° 2007.0831424 del 03 ottobre 2007;
 - che la seconda sessione di C.d.S., a cui è stata invitata anche l'ARPAC, si è tenuta in data 08 ottobre 2007, vedendo la partecipazione dei seguenti enti:
 - Comune di Casalbuono;
 - Soprintendenza per i Beni Archeologici;
 - Autorità di Bacino Interregionale del Fiume Sele;
 - che durante la seconda sessione di conferenza dei servizi viene acquisito, il parere favorevole della Soprintendenza per i Beni Archeologici espresso con nota n° 9290/142D del 03 agosto 2007;
 - che il verbale della conferenza dei servizi fu trasmesso agli enti assenti con nota del 16/10/2007, prot. n° 0873667, mediante raccomandata A/R;
 - che la terza sessione di C.d.S. si è tenuta in data 09/11/2007 con la partecipazione dei seguenti Enti:
 - Comune di Casalbuono;
 - STAPFF Salerno;
 - che, nella terza seduta di C.d.S. la ditta, ha prodotto ulteriore integrazione grafica del progetto, costituito da uno stralcio funzionale suddiviso in due fasi operative, rientrante nei limiti di estensione imposti dall'art. 25 c. 17 delle NTA del PRAE Campania;
 - che durante la terza sessione di conferenza dei servizi vengono acquisiti:
 - a) parere favorevole del comune di Casalbuono (SA);
 - b) autorizzazione paesaggistica ai sensi dell'art. 159 del DLgs 42/2006 prot. 4485 del 08/11/2007, emessa dal Comune di Casalbuono, di durata quinquennale come per legge;
 - che l'amministrazione precedente ritenne di chiudere la C.d.S. assegnando, agli enti invitati, gg. 10 per trasmettere eventuali osservazioni in merito e che in assenza avrebbe provveduto ad emettere conclusivo decreto autorizzatorio;
 - che la chiusura della conferenza dei servizi dichiarata all'interno del verbale della terza sessione, fu trasmessa con nota raccomandata del 14/11/2007, prot. n° .0965140, a tutti gli Enti interessati;
 - che comunque con nota n° 205 del 23/11/2007 l'Autorità di Bacino Interregionale ha trasmesso la delibera n° 117/07 con parere favorevole;

CONSIDERATO



Giunta Regionale della Campania

- che, la cava in oggetto risulta già legittimata alla coltivazione in prosecuzione ai sensi dell'ex art. 36 della L.R. n° 54/85, con Decreto Dirigenziale n° 2184/333 del 08 ottobre 2002;
- che, conformemente alle previsioni del PRAE Campania è stato definito nell'intorno della cava medesima un comparto estrattivo denominato C. 09 SA_01;
- che sono stati acquisiti i seguenti pareri:
 - a) parere favorevole ai sensi l'art. 23 della LR 11/96, dello STAPFF
 - b) autorizzazione ai sensi dell'art. 23 della LR 11/96, della Comunità Montana Vallo di Diano;
 - c) parere favorevole della Soprintendenza per i Beni Archeologici espresso con nota n° 9290/142D del 3 agosto 2007;
 - d) parere favorevole del comune di Casalbuono (SA);
 - e) autorizzazione paesaggistica ai sensi dell'art. 159 del D.Lgs 42/2006 rilasciata dal comune di Casalbuono (SA) con provvedimento prot. 4485 del 8/11/2007;
 - f) parere favorevole dell'Autorità di Bacino;
- che risultano acquisiti per silenzio assenso i seguenti pareri:
 - f) Settore Tutela Ambiente (anche in applicazione dell'art. 10 del DPR 12 aprile 1996);
- Che copia del verbale in uno con le determinazioni dell'ufficio è stato trasmesso a tutti gli enti invitati alla Conferenza dei Servizi, con espressa avviso che in assenza di osservazioni entro i successivi 10 giorni dal ricevimento si sarebbe proceduto all'emissione del conseguente provvedimento di autorizzazione;
- Che in particolare la nota di cui al punto precedente è stata inviata in data 14/11/2007 prot. n° 0965140 sia all'ARPAC che al Settore Tutela Ambiente, ricevuta in pari data;
- Che nei successivi dieci giorni alcuna osservazione, in merito al progetto, è pervenuta da parte di ARPAC e Settore Tutela Ambiente;

RILEVATO:

- che la proposta progettuale prevede la prosecuzione in ampliamento delle aree legittimate con Decreto Dirigenziale n° 2184/333 dell'08 ottobre 2002, per un'area di cava complessiva pari a ha 16,00.00 circa, su porzione della particella n° 72 del foglio di mappa n° 35 del comune di Casalbuono (SA) complessivamente estesa per circa 21,00.00 ha;
- che, ai sensi del comma 17 dell'art. 25 delle N.T.A. del PRAE Campania gli esercenti l'attività estrattiva in aree suscettibili di nuove estrazioni, hanno titolo a richiedere l'autorizzazione estrattiva relativamente a nuove superfici estrattive aventi un'estensione non inferiore a 3,00.00 ha, e non superiore a quella già coltivata. l'amministrazione procedente ha ritenuto di prendere in considerazione ai fini dell'autorizzazione la superficie di ha 3,00.00 circa così come indicato all'interno della terza integrazione documentale trasmessa dalla ditta richiedente;
- che, il progetto è stato valutato all'interno delle nelle sedute di conferenza dei servizi con esito positivo;
- che il progetto presentato è conforme alle indicazioni fornite all'interno delle NTA del PRAE Campania e dal DPR 128/59;
- in atti non risultano presenti verbali di infrazione ai sensi dell'art. 28 della LR 54/85;
- che tutti i pareri espressi sono riferiti all'intera area inizialmente progettata;



Giunta Regionale della Campania

- i suoli interessati dalla progettazione risultano in disponibilità della ditta istante in forza di un contratto di locazione stipulato con il sig. Rizzo Antonio proprietario dei suoli, registrato in Sala Consilina il 6 settembre 2006 con il n° 1072;
- l'affidabilità della ditta esercente che nel corso degli anni ha mostrato di essere in possesso dei requisiti tecnici, economici e finanziari per la conduzione di un'attività estrattiva;
- che il progetto presentato è rispettoso del comma 11 dell'art. 10 delle NTA del PRAE Campania;

VISTO:

- DPR n°128/59;
- L.R. n°54/85;
- L.R. n°17/95;
- DPR n°616/77;
- D.L.g.vo n°624/96;
- D.L. n°180/98;
- Legge 241/90;
- DPR n°2/72;
- L.R. n°13/83;
- D.M. n°507/99;
- L.R. n°7/2002
- Ordinanza n° 11 del 9 giugno 2006 del Commissario ad Acta per l'approvazione del PRAE Campania;
- Delibera di Giunta Regionale della Campania n° 323/07;

Alla stregua dell'istruttoria compiuta dal Responsabile della Posizione Organizzativa n°06 e verificata dal Dirigente del Settore, con i poteri previsti dall'art.25 della L.R.n.17/95, derivati dalla disposta delega, di cui alla deliberazione di Giunta Regionale n.3153 del 12/05/95 e successivo D.P.R.G.n.7018 del 21/07/95, nonché del Decreto Dirigenziale del Coordinatore A.G.C 12 Sviluppo Attività Settore Secondario della Regione Campania n°4 del 25/10/2004;

DECRETA

di autorizzare la ditta "PERRUOLO INERTI s. a s." con sede legale in Casalbuono (SA) alla c.da Bagnoli, nella persona del sig. Perruolo Vincenzo, nato a Polla l' 11/08/1977 e residente in Casalbuono (SA) alla c.da Bagnoli, in qualità di amministratore unico esercente l'attività estrattiva su terreni di proprietà del sig. Rizzo Antonio, alla coltivazione e ricomposizione ambientale in ampliamento, ai sensi del comma 17 art. 25 della NTA del PRAE Campania, della cava ubicata in agro del comune di Casalbuono (SA) alla l.tà Tempa Ospedale su suoli catastalmente individuati alla p.lla 72 del foglio di mappa n° 35 per un'estensione complessiva di ha 3.00.00 circa, conformemente agli elaborati grafici depositati in data 07/04/2006 prot. 0323254 ed in data 19/07/2007 limitatamente a quanto deciso nella conferenza di servizi del 9/11/2007 e degli elaborati nella stessa prodotti.

Il progetto, così per come assentito, forma parte integrante del presente decreto.



Giunta Regionale della Campania

DISPONE

- Prima dell'inizio dei lavori
 - la presentazione delle garanzie patrimoniali ai sensi dell'art. 13 delle NTA del PRAE Campania per un ammontare complessivo pari a € 203.610,79
 - La presentazione del Documento di Salute e Sicurezza ai sensi dell'art. 624/96
 - La sottoscrizione della convenzione tra comune di Casalbuono (SA) e la società richiedente ai sensi dell'art. 18 della L.R. 54/85;
 - Adeguamento della polizza fideiussoria o bancaria;

che il presente venga inviato:

- al Settore AA.GG. 15 LL.PP.;
- all'AA.GG. 12 Settore Sviluppo Attività Settore Secondario;
- al BURC per la pubblicazione;
- al Settore Tecnico Amministrativo Provinciale delle Foreste di Salerno;
- al Settore Regionale Cave e Torbiere;
- al Settore Bilancio, Ragioneria e Tributi;
- al Ministero dell'Ambiente per l'esercizio del potere di annullamento;

e successivamente:

- in quattro esemplari al Comune di Casalbuono (SA) per la pubblicazione all'Albo Pretorio, all'U.T.C. per quanto di competenza, nonché per la notifica all'interessato signor Perruolo Vincenzo amministratore della ditta "PERRUOLO INERTI SAS"
- in duplice copia al comune di Lagonegro (PZ) per la notifica al sig. Rizzo Antonio proprietario dei suoli

in copia:

- alla Procura della Repubblica c/o Pretura Circondariale di Salerno;
- alla Comunità Montana Vallo di Diano
- al Coordinamento Provinciale Corpo Forestale dello Stato di Salerno,
- al Corpo Forestale dello Stato, Comando Stazione di Montesano sulla Marcellana (SA);
- al Comando Stazione dei Carabinieri di Buonabitacolo (SA).

Si dà atto che, in relazione ai contenuti della legge 241/90 e successive modifiche ed integrazioni, il presente Decreto potrà essere impugnato presso il competente organo giurisdizionale (TAR CAMPANIA).

IL DIRIGENTE DELEGATO

(Ing. Giuseppe Topa)



COMUNE DI CASALBUONO

RECEPTE DI NOTIFICA

Copia della presente è stata oggi notificata al
Sig. GIUSEPPE PERRUOLO INERTI S.p.A.
che ha preso visione della presente e ha accettato a tutti gli
effetti di legge. L'incarico è stato consegnato a mani di _____

PERRUOLO INERTI S.p.A.
Casalbuono, il 21/12/07 IL MESSO COMUNALE



PER COPIA CONFORME

N° 6 FOGLI

Data 11 DIC. 2007

Il Dirigente del Settore,
(Ing. G. TOPAL)



Giunta Regionale della Campania

DECRETO DIRIGENZIALE

AREA GENERALE DI COORDINAMENTO

A.G.C. 15 Lavori pubblici, opere pubbliche,
attuazione, espropriazione

COORDINATORE

Dr. Giulivo Italo

DIRIGENTE SETTORE

Ing. Di Muoio Vincenzo

DECRETO N°	DEL	A.G.C.	SETTORE	SERVIZIO	SEZIONE
212	17/05/2010	15	10	-	-

Oggetto:

Modifica alla ricomposizione ambientale, mediante l'apporto di terre e rocce provenienti da scavo, della cava sita in localita' S. Antonio del Comune di Casalbuono - Ditta Perruolo Inerti.

	Data registrazione	
	Data comunicazione al Presidente o Assessore al ramo	
	Data dell'invio al B.U.R.C.	
	Data dell'invio al Settore Gestione delle Entrate e della Spesa di Bilancio	
	Data dell'invio al settore Sistemi Informativi	



Giunta Regionale della Campania

Decreto

Area Generale di Coordinamento:

A.G.C. 15 Lavori pubblici, opere pubbliche, attuazione, espropriazione

N°	Del	A.G.C.	Settore	Servizio
212	17/05/2010	15	10	2

Oggetto:

Modifica alla ricomposizione ambientale, mediante l'apporto di terre e rocce provenienti da scavo, della cava sita in localita' S. Antonio del Comune di Casalbuono - Ditta Perruolo Inerti.

Dichiarazione di conformità della copia cartacea:

Il presente documento, ai sensi del T.U. dpr 445/2000 e successive modificazioni è copia conforme cartacea del provvedimento originale in formato elettronico, firmato elettronicamente, conservato in banca dati della Regione Campania.

Estremi elettronici del documento:

Documento Primario : BB86387456E10E8DEB048D9A74FF46BE8AF6CDA4

Frontespizio Allegato : 966263C47E5C78F497A493AE2288BA78FACCA285



Giunta Regionale della Campania

**ITER DOCUMENTALE
DEL
DECRETO DIRIGENZIALE**

AREA GENERALE DI COORDINAMENTO

A.G.C. 15 Lavori pubblici, opere pubbliche,
attuazione, espropriazione

COORDINATORE

Dr. Giullivo Italo

DIRIGENTE SETTORE

Ing. Di Muoio Vincenzo

DIRIGENTE DEL SERVIZIO

RESP. DI PROCEDIMENTO/MISURA

Geom. Pecora Valentino

Oggetto:

Modifica alla ricomposizione ambientale, mediante l'apporto di terre e rocce provenienti da scavo, della cava sita in localita' S. Antonio del Comune di Casalbuono - Ditta Perruolo Inerti.



Giunta Regionale della Campania

IL DIRIGENTE DEL SETTORE PROVINCIALE DEL GENIO CIVILE DI SALERNO

Premesso che:

- la cava della ditta Perruolo Inerti, sita alla contrada S. Antonio del Comune di Casalbuono, fu autorizzata all'esercizio dell'attività estrattiva con Decreto Dirigenziale n°4613 del 09/04/1998;
- la cava in argomento risulta individuata dal P.R.A.E. con il codice n. 65026_01 e ricade nell'area di riserva n° S175A;
- la ditta Perruolo Inerti con istanza datata 28/01/2009, ha richiesto l'autorizzazione per la modifica della ricomposizione ambientale dell'area cava di sua proprietà sita alla località S. Antonio del Comune di Casalbuono, mediante l'apporto di terre e rocce da scavo provenienti dai lavori di adeguamento dell'Autostrada Sa - RC.;
- con nota n° 883819 del 15/10/2009, venivano comunicati alla ditta i motivi ostativi all'accoglimento dell'istanza;
- avverso alla suddetta comunicazione la ditta promuoveva ricorso al TAR sezione di Salerno, che con Ordinanza n° 157/2010 accoglieva l'istanza cautelare ritenendo "che dal danno dedotto possa ovviarsi disponendo che l'Amministrazione riesamini il provvedimento impugnato alla luce dei motivi del ricorso";
- questo Settore, con nota n° 230810 del 15/03/2010, comunicava alla ditta Perruolo Inerti che dal riesame della pratica non erano emerse valutazioni diverse da quelle precedenti in quanto questo Settore non può attribuirsi competenze e deleghe su materie non riconosciute dalla specifica normativa, per cui si invitava la ditta a presentare una nuova proposta progettuale diversa da quella attualmente agli atti, sorretta dalla normativa vigente in particolare per quanto attiene la sicurezza del rilevato che si propone di realizzare, nonché la certificazione della qualità e provenienza dei materiali che a tal fine s'intendono utilizzare;
- la ditta Perruolo Inerti con lettera datata 31/03/2010, acquisita al protocollo n° 296980 del 06/04/2010, ripresentava l'istanza nei modi e nei termini richiesti;
- con nota n° 404478 del 10/05/2010, questo Settore richiedeva il preventivo parere al comune di Casalbuono;

Considerato che:



Giunta Regionale della Campania

- il Comune di Casalbuono, con nota n° 2127 del 14/05/2010, esprimeva il proprio parere favorevole con l'espressa prescrizione che i materiali da conferire nell'area individuata dovranno essere preventivamente caratterizzati ai fini dell'esclusione dell'ambito di applicazione dei rifiuti D.,Lgs. 152/2006 e D.Lgs. 4/2008 ed opportunamente certificati dalle Autorità competenti;
- trattasi di un miglioramento del recupero ambientale, rispetto a quello autorizzato con il Decreto Dirigenziale n° 4613 del 09/04/1998, mediante apporto di terre e rocce da scavi, provenienti dall'ammodernamento dell'Autostrada SA – RC, materiali peraltro previsti dalle Norme Tecniche di Attuazione del PRAE;
- i materiali sono in disponibilità della ditta, così come si evince dalla nota datata 28/04/2010 del Consorzio Stabile SIS Società Consortile per Azioni per un quantitativo pari a mc. 90.000,00.

Visto:

-La L.R. 54/85;

-La L.R. 17/95;

-Il D.P.R. N° 128/1959;

-la Delibera di Giunta Regionale n° 1641 del 30/10/2009

Alla stregua dell'istruttoria compiuta dal Responsabile della P.O. n.7 geom. Valentino Pecora, delle risultanze e degli atti richiamati nelle premesse costituenti istruttoria a tutti gli effetti di legge, nonché dall'espressa dichiarazione di regolarità resa dallo stesso nella qualità di Responsabile del Procedimento.

DECRETA

con riferimento alle motivazioni evidenziate in premessa che qui si intendono riportate e trascritte di seguito, in accoglimento all'istanza presentata in data 31/03/2010, l'autorizzazione alla ditta Ferruolo Inerti, Amministratore Unico sig. Ferruolo Vincenzo, nato a Polla il 11/08/1977 e residente in Casalbuono alla contrada Bagnoli, alla ricomposizione ambientale dell'area della cava sita in località S. Antonio del Comune di Casalbuono, in catasto al foglio di mappa n° 29 particella n° 323 così come dai grafici vidimati e vistati da questo Settore, che fanno parte integrante del presente Decreto.



Giunta Regionale della Campania

Con espressa prescrizione che il "Direttore di Cava" con cadenza non superiore a mesi tre produca specifica dichiarazione di conformità di realizzazione dei lavori di ricomposizione al progetto approvato con certificazione di esecuzione dei rilevati secondo piani di stabilità e compattezza che ne garantiscano la sicurezza.

La mancata osservanza della indicata prescrizione comporterà l'immediata sospensione dei lavori senza necessità di preavviso.

L'autorizzazione avrà una durata di anni 2 (due) a decorrere dalla notifica del presente Decreto Dirigenziale.

I grafici allegati sono i seguenti:

1. Relazione tecnica;
2. Relazione di compatibilità geologica e geotecnica;
3. Planimetria stato dei luoghi;
4. Planimetria stato di progetto;
5. Planimetria di ricomposizione ambientale;
6. Sezioni stato di fatto e di progetto Sezione.

I materiali provenienti dall'esterno dell'area di cava e da utilizzare per il recupero ambientale della cava dovranno possedere i requisiti di cui all'art. 186 del DLvo n° 152/2006 e certificati dall'Autorità Competente preposta e conformemente all'art. 52 delle Norme Tecniche di Attuazione del PRAE.


DISPONE

che entro 60 giorni dalla notifica del presente Decreto la ditta presenti, a questo Settore, apposita polizza fidejussoria per un importo pari ad € 39.939,75 (70% dell'importo riportato nel Piano Economico Finanziario), pena la decadenza dell'autorizzazione;

che il presente venga inviato in via telematica:

- al Settore Ricerca e Valorizzazione Cave e Torbiere ;
- al Settore Stampa, Documentazione e BURC – A.G.C. 01, Settore 02, per la pubblicazione;
- al Settore Tecnico Amministrativo Foreste di Salerno;
- al Settore Stampa, Documentazione e BURC, per la pubblicazione.
- alla Segreteria di Giunta;

in forma cartacea:



Giunta Regionale della Campania

- in duplice copia al Comune di Casabuono, per la notifica al legale rappresentante della ditta PERRUOLO INERTI srl , nella persona del Legale Rappresentante Amministratore Unico sig. Perruolo Vincenzo, nato a Polla il 11/08/1977 e residente in Casabuono alla località Bagnoli e per quanto di competenza;
- al Coordinamento Corpo Forestale dello Stato - Via Costantino L'Africano - SALERNO,
- in copia al Settore Stampa, Documentazione e BURC, per la pubblicazione;
- Al STAFF di Salerno;
- Al Comando Stazione Corpo Forestale dello Stato di Padula;
- Al Comando Stazione Carabinieri di Casabuono;
- Alla Comunità Montana Vallo di Diano.

Si dà atto che, in relazione ai contenuti della legge 241/90 e successive modifiche ed integrazioni, il presente Decreto potrà essere impugnato presso il *competente organo giurisdizionale (TAR CAMPANIA) nei termini di legge.*

IL DIRIGENTE DEL SETTORE
Ing. Vincenzo Di Muoio

Ditta	DETTA S.p.a.
Indirizzo Ditta	Via Nazionale, 593 84033 PADULA SCALO (SA)
Ubicazione impianto	Loc. Sant'Angelo - Sala Consilina (SA)
Contatti	Telefono 0975 574190
Distanza dal cantiere km (ca)	8,5
Estremi autorizzazione	Regione Campania Autorizzazione estrattiva n°1531/230; n° 2731/13; n° 439/530
Autorizzazione valida fino al	2016

CAVA	
Volume disponibile (mc)	1.000.000
Natura materiali	Calcari
DISCARICA	
Disponibilità materiali di scavo	Sì (In fase di autorizzazione ordinaria)
Disponibilità materiali da demolizione	Sì (In fase di autorizzazione ordinaria)
PRODUZIONE CALCESTRUZZI	
Sì	
PRODUZIONE MATERIALI BITUMINOSI	
No	

Ditta	DETTA S.p.a.
Indirizzo Ditta	Via Nazionale, 593 84033 PADULA SCALO (SA)
Ubicazione impianto	Loc. Zanchi Cafagna - Montesano S/M (SA)
Contatti	Telefono 0975 574190
Distanza dal cantiere km (ca)	6,5
Estremi autorizzazione	Regione Campania Autorizzazione estrattiva n°1531/230; n° 2731/13; n° 439/530
Autorizzazione valida fino al	2016

CAVA	
Volume disponibile (mc)	2.500.000
Natura materiali	Calcari dolomitici
DISCARICA	
Disponibilità materiali di scavo	Sì
Disponibilità materiali da demolizione	Sì
PRODUZIONE CALCESTRUZZI	
No	
PRODUZIONE MATERIALI BITUMINOSI	
No	



- ◆ Estrazione, frantumazione, produzione e vendita di Inerti selezionati di cava.
- ◆ Produzione di conglomerati cementizi confezionati con materiali esclusivamente lavati. Calcestruzzi di qualità a resistenza garantita.
- ◆ Scavi con macchine operatrici, demolizioni di rocce con martellone.
- ◆ Stoccaggio e riciclo materiali di natura lapidea provenienti da scavi o demolizioni fabbricati.
- ◆ Recupero rifiuti speciali non pericolosi.

Padula, 17/05/11

PROT.N.386

SPETT/LE STUDIO VIZIOLI
LANCIANO (CHIETI)

ARRIVO	17/05/11
PROT. N.	386
DEI	17/05/11

ALL'ATT'NE ING. UGO VIZIOLI

trasmessa via fax allo 0872/712298

Oggetto: progetto definitivo del Nuovo Svincolo di Padula - Buonabitacolo al Km.103+200 dell'autostrada SA-RC codice CIG 126672782E.....
Documentazione cava.

Con la presente vi comunichiamo i dati relativi alle cave autorizzate ubicate a circa Km. 6,00 dal lavoro di cui all'oggetto:

A) cava sita in comune di Sala Consilina (SA) loc. S. Angelo: titolare "Detta Spa" via Nazionale 593 Padula Scalo (SA);

- 1) autorizzazione all'attività estrattiva della Regione Campania n.17610/186 e n° 133 de 12-10-2007
- 2) l'autorizzazione ha valenza temporale sino all'anno 2018 salvo nuova autorizzazione richiesta per ampliamento superficie estrattiva;
- 3) i volumi ancora da estrarre con l'autorizzazione vigente sono di circa mc.1.000.000;
- 4) natura dei materiali di cava: "calcari".

B) cava sita in Comune di Montesano S/m (SA) loc. Zanchi Cafagna: titolare "Detta Spa" via Nazionale 593 Padula Scalo (SA);

- 1) autorizzazione all'attività estrattiva della Regione Campania n.1531/230; n.2731/313; n° 439/530;
- 2) l'autorizzazione ha valenza temporale sino all'anno 2016 salvo nuova autorizzazione per ampliamenti sul nuovo comparto adiacente l'attività di cava;
- 3) i volumi ancora da estrarre con l'autorizzazione vigente sono di circa mc.2.500.000;
- 4) natura dei materiali di cava : "calcari dolomitici".

Distinti Saluti



Ditta	CO.BIT Spa
Indirizzo Ditta	CTR Cangito 84035 - POLLA (SA)
Ubicazione impianto	Loc. Zanchi Cafagna - Montesano S/M (SA)
Contatti	Tel. 0975391838 Fax. 0975390564
Distanza dal cantiere km (ca)	30
Estremi autorizzazione	Vedi allegati
Autorizzazione valida fino al	2016

CAVA	
Volume disponibile (mc)	Tetto massimo raggiunto. In attesa di nuova autorizzazione.
Natura materiali	Materiale calcareo
DISCARICA	
Disponibilità materiali di scavo	150.000 (entro 2013 in autorizzazione ordinaria)
Disponibilità materiali da demolizione	170302(miscela bituminosa);- volume 50.000 t 170904 (terre e rocce)- volume 150.000 t
PRODUZIONE CALCESTRUZZI	
No	
PRODUZIONE MATERIALI BITUMINOSI	
Sì	



Regione Campania

Il Presidente



PER COPIA CONFORME
IL DIRIGENTE DEL SERVIZIO
Antonietta Luongo

000542/268

Settore Provinciale Genio Civile Salerno

DECRETO DI AUTORIZZAZIONE ESERCIZIO ATTIVITA' ESTRATTIVA PARTICELLA 133 DEL FOGLIO 3

IN APPLICAZIONE D.P.R.n.128/59-L.R.n.54/85-L.R.n.17/95-

DITTA: CO.BIT. S.P.A. CAVA DI CALCARE
SITA IN COMUNE DI POLLA (SA) LOCALITA' CANGITO

IL DIRIGENTE DELEGATO

PREMESSO:

- ◆ che con Ordinanza n° 721/258 del 29/12/2000 questo Settore ha sospeso l'attività estrattiva della ditta CO.BIT. S.p.a.;
- ◆ che nella predetta Ordinanza è stato esplicitato che solo su porzione della particella 133 del foglio 3 del Comune di Polla si legittimava la prosecuzione dell'attività estrattiva, ai sensi dell'art. 36 della L.R. n° 54/85, a condizione che la ditta dimostrasse la compatibilità degli scavi con il progetto reso ai sensi dell'art. 26 della L.R. n° 17/95;
- ◆ che la ditta CO.BIT. S.p.a. in data 02/02/2001, ha trasmesso la documentazione richiesta al secondo ed ultimo punto di cui "all'ORDINA" dell'Ordinanza n° 721/258;
- ◆ che con nota prot. n° 2942 del 19/02/2001 questo Settore comunicava alla ditta al Settore Provinciale Foreste di Salerno e per conoscenza agli altri Enti, la legittimità, ai sensi dell'art. 36 della L.R. n° 54/85, alla prosecuzione dei lavori estrattivi solo su porzione della particella 133 del foglio 3;



Regione Campania

Il Presidente

000542/268



CONFORME
AL DIRIGENTE DEL SERVIZIO
Antonietta Lucifora

- ◆ che con la predetta nota, oltre a trasmettere la documentazione presentata dalla ditta in data 02/02/2001, allo STAP Forestale di Salerno, questo Settore fissava sopralluogo congiunto con lo stesso per il giorno 22/02/2001;
- ◆ che nel predetto sopralluogo sono stati controllati con strumento tacheometrico i picchetti apposti a cura della ditta sui confini dell'intera area di cava; ed è risultato necessario integrare la documentazione, presentata in data 02/02/2001, con un elaborato tecnico dove si evidenziasse l'area oggetto di prosecuzione di coltivazione;
- ◆ che la ditta in data 02/03/2001 ha provveduto a quanto sopra;

RITENUTO:

- ◆ che la ditta CO.BIT, S.p.a. ha provveduto:
 1. all'oblazione della sanzione amministrativa, comminata con il provvedimento n° 721/258 del 29/12/2000, mediante bollettino di C.C. Postale n° 243 dell'08/02/2001;
 2. alla stipula di una polizza fideiussoria, a favore della Regione Campania per l'esatto adempimento del recupero ambientale presso la AXA Assicurazione S.p.a. per un importo di £. 88.000.000., con scadenza annuale;
 3. alla stipula della convenzione con il Comune di Polla in data 17/03/1999 Reg. n° 532/99 Rep. n° 340;
 4. al pagamento dei contributi, determinati provvisoriamente richiesti con nota di questo Settore n° 25439 dell'01/04/1999, limitatamente al periodo 1994 - 1999;
 5. alla presentazione del Documento di sicurezza e salute ai sensi del D.L. n° 624/96 in data 03/07/1998;
- ◆ che la ditta CO.BIT, S.p.a. ha richiesto, con istanza 06/07/1995 ed ai sensi dell'art. 26 della L.R. n° 17/95, l'autorizzazione all'adeguamento della coltivazione ed il relativo corretto recupero ambientale. Il procedimento di tale richiesta è tuttora in itinere;
- ◆ che la ditta, in osservanza alla disposizione del D.P.R. 12/04/96, ha inoltrato al competente Settore Regionale di Tutela dell'Ambiente il progetto



Regione Campania

Il Presidente

PER COPIA CONFORME
E DIRIGENTE DEL SERVIZIO
Antonella Luongo

000542/268

per la V.I.A. riguardante sia la superficie relativa all'applicazione dell'art.36 della L.R.n°54/85 nonché quella riferita all'applicazione dell'art.26 della L.R. n°17/95. Tale procedimento è tuttora in itinere;

- ◆ che dall'esame della documentazione trasmessa dalla ditta CO.BIT. S.p.a. in data 02/02/2001 e 02/03/2001 risulta possibile proseguire l'attività estrattiva su porzione della particella 133 del foglio 3 del Comune di Polla e precisamente, così come riportato nella TAVOLA 11 BIS del 02/02/2001, per il volume compreso tra la linea nera del profilo attuale e la più alta tra la linea rossa del profilo del progetto, presentato ai sensi dell'art. 26 della L.R. n° 17/95, e la linea verde del profilo del progetto, presentato ai sensi dell'art. 36 della L.R. n° 54/85, e planimetricamente nei limiti dell'area tratteggiata con linee diagonali e riportata nella TAVOLA 9 QUATER del 02/03/2001;
- ◆ che la gradonatura, prevista nella TAVOLA 12 del progetto dell'11/07/2000, presentato in variante, è migliorativa e riduttiva rispetto a quella prevista dal progetto del 27/06/1988, integrativo del progetto presentato ai sensi dell'art.36 della L.R. n°54/85, ed è attuabile senza compromettere il progetto in istruttoria presentato ai sensi dell'art.26 della L.R. n°17/95;

RILEVATO

- ◆ che sull'istanza ex art.36 della L.R.n°54/85 sono intervenuti i nulla-osta e/o pareri favorevoli:
 1. della Comunità Montana Vallo Di Diano atto n°4337 del 13/05/1987;
 2. della Soprintendenza Archeologica di Salerno con atto n°8108/71/D del 22/07/1987;
 3. del Comune di Polla con attestato del 21/10/1986;
 4. della Soprintendenza ai BB.AA.SS. di Salerno con nota n°7068/SA del 11/08/1986;
- ◆ che la Soprintendenza Archeologica di Salerno con nota n°11266/71/7 del 07/09/2000, relativa anche all'adeguamento tecnico della coltivazione, esprime parere favorevole a condizione che ogni singolo intervento, che preveda rimozione di terreno, venga formalmente comunicato al proprio Ufficio;
- ◆ che il parere dell'Autorità di Bacino Interregionale del Sele non è dovuto in quanto trattasi di prosecuzione dell'attività estrattiva ai sensi dell'art.36 della L.R. n°54/85, così come chiarito dall'Autorità di Bacino stessa con nota n°1737 del 25/07/2000;



Regione Campania

Il Presidente

000542/268



PER COPIA CONFORME
IL DIRIGENTE DEL SERVIZIO
Antonio Luongo

VISTO:

il D.P.R. n°616/77;
la legge n°689/81;
la legge n°241/90;
la L.R. n°13/83;
la L.R. n°54/85;
la L.R. n°17/95;
il D.P.R. n°12/96;
il D.L. n°624/96;
la D.G.R. n°374 del 29/01/98;
il D.P.G.R.C. n°12047 dell'11/09/98.

Sentito il Dirigente responsabile del Servizio competente, sull'istruttoria di cui al presente provvedimento e preso atto della espressa dichiarazione di regolarità del procedimento resa dal medesimo.

Con i poteri previsti dall'art.25 della L.R.n.17/95, derivati dalla disposta delega, di cui alla deliberazione di Giunta Regionale n.3153 del 12/05/95 e successivo D.P.R.G.n.7018 del 21/07/95 e con, espresso riferimento alle motivazioni evidenziate in premessa.

DECRETA


L'autorizzazione all'esercizio di attività estrattiva con contestuale recupero ambientale della cava di calcare sita in Comune di Polla, alla località Cangito, di proprietà CO.BIT S.p.a., su parte della particella n°133 del foglio 3, ed in esercizio alla stessa ditta CO.BIT S.p.a. con sede in Nocera Inferiore alla via Petrosini 29, di cui risulta rappresentante legale il Sig. CONTALDI EPIMACO, nato il 24/09/1936 a Nocera Superiore e residente in Nocera Inferiore alla via Roma 56, alle seguenti condizioni:

1. che i lavori di coltivazioni e contestuale recupero ambientale vengano eseguiti dall'alto verso il basso realizzando le gradonature, i canali di scolo delle acque meteoriche e lasciando la fascia di rispetto così come riportato nella TAVOLA N°12, nei limiti di area riportati nella TAVOLA N°9 QUATER del 02/03/2001 e nei limiti di quota così come definiti nella TAVOLA n°11 BIS



Regione Campania

Il Presidente



PER COPIA CONFORME
IL DIRIGENTE DEL SERVIZIO
Antonella Luongo

000542/268

del 02/02/2001 per il volume compreso tra la tra la linea nera del profilo attuale e la più alta tra la linea rossa del profilo del progetto, presentato ai sensi dell'art. 26 della L.R. n° 17/95, e la linea verde del profilo del progetto, presentato ai sensi dell'art. 36 della L.R. n° 54/85, e planimetricamente nei limiti dell'area tratteggiata con linee diagonali e riportata nella TAVOLA 9 QUATER del 02/03/2001

2. che venga effettuato il versamento del contributo, entro giorni 30 (trenta) decorrenti dalla notifica del presente Decreto, dovuto al Comune di Polla per l'anno 2000, così come previsto nella convenzione del 17/03/1999, che viene determinato in via provvisoria in £. 10.160.00 (diecimilionicentosessantamila) pari a Euro 5.247,20 (mc. 40.000 X £. 254/mc);
3. che venga presentato, ai sensi del D.L. n°624/96, prima dell'inizio dei lavori:
 - ◆ aggiornamento del DSS (documento di sicurezza e di salute) in ragione delle modifiche progettuali richieste dal Settore Provinciale del Genio Civile di Salerno ed autorizzate con il presente atto;
 - ◆ l'attestato annuale del datore di lavoro che i luoghi di lavoro, le attrezzature e gli impianti sono progettati, utilizzati e mantenuti in efficienza in modo sicuro;
 - ◆ la relazione sulla stabilità dei fronti di cava ai sensi dell'art.52.
4. che venga presentato la certificazione relativa alla Legge 55/90 e successive modifiche ed integrazioni.

Si fa presente che i seguenti elaborati grafici:

- TAVOLA 9 QUATER del 02/03/2001;
- TAVOLA 11 BIS del 02/02/2001;
- TAVOLA 12 del 11/07/2000

sono parte integrante del presente provvedimento.

L'autorizzazione stante la disposizione dell'art. 11 della L.R. n°17/95, è rilasciata per anni 4 (quattro) con decorrenza dalla data di notifica del presente provvedimento ed in considerazione del tempo già trascorso a datare dal 07/07/1986 epoca di presentazione dell'istanza di prosecuzione.

Per tutto quanto non in contrasto con il presente decreto resta valido il contenuto dell'Ordinanza di sospensione del 721/258 del 29/12/2000.

Il presente Decreto definisce la procedura relativa al regime transitorio, ai sensi dell'art. 36 della L.R. n°54/85, fermo restando, il prosieguo dell'istruttoria del progetto presentato ai sensi dell'art.26 della L.R. n°17/95.



Regione Campania

N. 000542/268



PER COPIA CONFORME
IL DIRIGENTE DEL SERVIZIO
Antonino Luongo

DISPONE

- che la presente venga inviata al Settore Regionale Registrazione Atti per la registrazione e la pubblicazione al B.U.R.C.;

e successivamente

- in duplice copia al Comune di Polla (SA) per la pubblicazione all'Albo Pretorio ed all'UTC per quanto di competenza;
- in duplice copia al Comune di Nocera Inferiore per la notifica all'interessato;
- in copia per quanto di competenza:
 - al Settore Regionale Ambiente,
 - alla Soprintendenza Archeologica,
 - alla Comunità Montana Vallo di Diano,
 - al Settore Provinciale delle Foreste di Salerno,
 - al Corpo Forestale dello Stato - Comando Stazione di Polla;
 - al Comando Stazione dei Carabinieri di Polla;
- per quanto di competenza;
- in copia al Settore Regionale Cave e Torbiere per conoscenza.

Si dà atto che in relazione ai contenuti della legge 241/90, il presente Decreto potrà essere impugnato presso i competenti organi giurisdizionali.

Si precisa, inoltre che il decreto non è soggetto al controllo della C.C.A.R.C., ai sensi dell'art.31 della legge 689/81 nonché della L.127/97 art.17 commi 31 e 32 sarà pubblicata sul Bollettino Ufficiale della Regione Campania.

Salerno

53 APR. 2001

IL DIRIGENTE DEL SETTORE
(Ing. Giovanni Noli)

PN/sa
Decreto Aut. COBIT.paricel.133-1

Al Settore Tutela dell'Ambiente - Via De Gasperi,28 - Napoli

Al Settore Provinciale del Genio Civile di Salerno

Oggetto: Ditta CO.BIT. S.p.a.- Cava di materiali calcarei in località Cangito del Comune di Polla
(SA) – Procedura di V.I.A. – Integrazione Tavole Progettuali -

Il sottoscritto Citarella Alfredo, nato a Nocera Inferiore il 23-08-1945, ivi residente in Via Petrosini n. 25, legale rappresentante della ditta CO.BIT. S.p.a., con sede a Nocera Inferiore (SA) alla Via Petrosini n° 29, iscritta al Tribunale di Nocera Inferiore al n° 405/93, C.C.I.A.A. di Salerno al n° 144733, I.V.A. n° 00266630656, titolare della cava di materiali calcarei ubicata in località Cangito del Comune di Polla (SA):

PREMESSO di aver presentato istanza al Settore Provinciale del Genio Civile di Salerno, in data 22 giugno 2010, ai sensi delle LL.RR. n° 54/85, n° 17/95 e delle Norme di Attuazione del P.R.A.E., per la prosecuzione e ricomposizione ambientale della cava in oggetto, con successive integrazioni;

PREMESSO di aver presentato in data 15-07-2011, al Settore Provinciale del Genio Civile di Salerno, istanza di Valutazione di Impatto Ambientale del progetto di cui sopra, con trasmissione al V/s Ufficio in data 18/07/2011, con successive integrazioni da Voi richieste;

VISTE le problematiche sorte in fase di istruttoria del progetto stesso;

TRASMETTE in allegato, in n° due copie per ciascun Ente in indirizzo, le seguenti Tavole Progettuali adeguate in funzione del superamento di dette problematiche:

- Tav. n° 17 ter : Planimetria quotata stato di fatto con base catastale, individuazione Comparto C15SA-01, perimetro di cava attuale ed aree in ampliamento;
- Tav. n° 19 ter : Planimetria quotata di progetto con base catastale e perimetro di cava;
- Tav. n° 22 ter : Planimetria quotata di progetto con settori di sistemazione e perimetro di cava;
- Tav. n° 23 ter : Sezioni tipo di sistemazione e recupero, particolari gradoni e particolari di ricomposizione;
- Tav. n° 24 ter : Planimetria quotata di progetto con base catastale e destinazione finale dei terreni di cava.
- N° due riprese fotografiche delle zone di cava già sistemate.

Polla 29-03-2012


CO.BIT. S.p.a.



PROVINCIA DI SALERNO
Prot. PSA201200173530 23/07/2012



PROVINCIA DI SALERNO
settore Ambiente
servizio Rifiuti e Bonifiche
ufficio recupero rifiuti in procedura semplificata
Via R. Mauri, 61 - 84129 Salerno
tel. 089 5223701 fax 089338812
www.salernoambiente.it

Alla società CO. BIT. S.P.A.
Via Petrosini n. 29
84014 Nocera Inferiore (SA)

Al Sindaco di
84035 POLLA (SA)

All'A.S.L./SA
Distretto Sanitario di
84035 POLLA (SA)


Al Comando Stazione Carabinieri di
84035 POLLA (SA)

Alla Giunta Regionale della Campania
Area Generale di Coordinamento
Programmazione e Gestione Rifiuti
P.co Comola Ricci -
P.co Maria Cristina di Savoia Is. C
80122 NAPOLI

Oggetto Integrazione iscrizione al registro provinciale di cui all' art. 216, comma 3, del D.Lgs.
152/06 e s.m.i.- Attività di recupero rifiuti.

Si trasmette, per opportuna conoscenza e per quanto di competenza, copia del provvedimento
rilasciato a favore della società "CO. BIT. S.P.A.", che effettua, presso la sede operativa di Polla,
alla località Cangito SS/19 Ter, attività di recupero rifiuti in procedura semplificata.

Cordiali saluti


ing. Giuseppe D'Acunzi
Dirigente del Settore





PROVINCIA DI SALERNO
Prot.PSA201200173530 23/07/2012



PROVINCIA DI SALERNO
settore Ambiente
servizio Rifiuti e Bonifiche
ufficio recupero rifiuti in procedura semplificata
Via R. Mauri, 61 - 84129 Salerno
tel. 089 5223701 fax 089 338812
www.salernoambiente.it

IL DIRIGENTE

PREMESSO CHE

- la società "CO.BIT. S.P.A.", C.F. 00266630656, con sede legale in Nocera Inferiore (SA), alla via Petrosini n. 29 e sede operativa in Polla (SA), alla località Cangito SS 19 /Ter, in catasto Terreni al foglio n. 3, particella n. 133, parte, per una superficie complessiva di 60.000,00 mq, in persona del legale rappresentante Citarella Alfredo, nato a Nocera Inferiore (SA), il 23.8.1945, ed ivi residente alla via Arturo Petrosini, n. 25, C.F. CTRLRD45M23F912X, è iscritta al n. **31** del Registro Provinciale delle imprese esercenti attività di recupero di rifiuti, di cui all' art. 216, comma 3, del D.Lgs. 152/2006 e s.m.i, con provvedimento rilasciato da questo settore, prot. n. 2900 del 11.5.1999;
- la società "CO.BIT. S.P.A.", in persona del citato legale rappresentante, ha presentato richiesta di integrazione della suddetta iscrizione, con nota acquisita agli atti al prot. n. 158999 del 3.7.2012 ;

RICHIAMATI

gli artt. 214 e 216 del D.Lgs. 152/2006 e s.m.i., che affida alle Province la competenza relativa alle iscrizioni al registro delle imprese esercenti attività di recupero, previa verifica della sussistenza dei presupposti e dei requisiti di legge;

il D.M. 5.2.1998 e s.m.i., che individua i rifiuti non pericolosi e disciplina le attività, i procedimenti ed i metodi di recupero ammessi alle procedure semplificate;

il D.M. n. 350/1998 che, ai fini della tenuta del Registro provinciale delle imprese esercenti attività di recupero in procedura semplificata e dell'effettuazione dei controlli periodici, stabilisce che le imprese iscritte sono tenute a versare alla Provincia un diritto di iscrizione annuale, determinato in relazione alla natura dell'attività e alle quantità di rifiuti trattati;

il D.M. 161/2002 e s.m.i., che individua i rifiuti pericolosi e disciplina le attività, i procedimenti ed i metodi di recupero ammessi alle procedure semplificate;

il D.M. 151/2005 e s.m.i., attuativo delle direttive 2002/95/CE, 2002/96/CE e 2003/108/CE, relative alla riduzione dell'uso di sostanze pericolose nelle apparecchiature elettriche ed elettroniche, nonché allo smaltimento dei rifiuti;

VISTO che il responsabile dell'istruttoria, esaminati gli atti allegati alla comunicazione, ha espresso parere favorevole al rilascio del presente provvedimento;

VISTO che il responsabile dell'ufficio, nonché del procedimento, dopo aver preso visione del riassunto dell'istruttoria, ha condiviso il parere espresso dal responsabile dell'istruttoria;

DISPONE

1. di integrare l'iscrizione della società "Co.Bit. S.P.A.", C.F. 00266630656, con sede legale in Nocera Inferiore (SA), alla via Petrosini n. 29 e sede operativa in Polla (SA), alla località Gangito SS 19/Ter, in catasto Terreni al foglio n. 3, particelle n. 133, parte, per una superficie complessiva di 60.000,00 mq, in persona del legale rappresentante Citarella Alfredo, nato a Nocera Inferiore (SA) il 23.8.1945, ed ivi residente alla via Arturo Petrosini, n. 25, C.F. CTRLRD45M23F912X al n. **31** del Registro Provinciale delle imprese esercenti attività di recupero rifiuti in procedura semplificata, con aumento delle quantità annue, per le seguenti tipologie :

Tipologia	Codici C.E.R.	Attività di recupero	Operazione di recupero	Incremento quantità annua (t / anno)
7.1 rifiuti costituiti da laterizi, intonaci e conglomerati di cemento armato e non, comprese le traverse e traversoni ferroviari e i pali in calcestruzzo armato provenienti da linee ferroviarie, telematiche ed elettriche e frammenti di rivestimenti stradali, purchè privi di amianto	[101311][170101] [170102][170103] [170802][170107] [170904][200301]	7.1.3 (a)	[R13]	30.000
			[R5]	
7.6 conglomerato bituminoso, frammenti di piattelli per il tiro al volo	[170301][170302] [200301]	7.6.3 (a)	[R5]	35.000
7.31bis terre e rocce di scavo	[170504]	7.31bis (c)	[R5]	105.000

2. per quanto innanzi, la società "CO.BIT. S.P.A." è iscritta al n. 31 del Registro Provinciale delle imprese esercenti attività di recupero rifiuti in procedura semplificata, di cui all'art. 216, comma 3, del D.Lgs. 152/2006 e s.m.i., per la classe di attività 1^a e per la quantità complessiva di 260.000 t/anno, secondo quanto di seguito riportato:

Tipologia	Codici C.E.R.	Attività di recupero	Operazione di recupero	Quantità annua comunicata (t / anno)
7.1: rifiuti costituiti da laterizi, intonaci e conglomerati di cemento armato e non, comprese le traverse e traversoni ferroviari e i pali in calcestruzzo armato provenienti da linee ferroviarie, telematiche ed elettriche e frammenti di rivestimenti stradali, purchè privi di amianto	[101311][170101] [170102][170103] [170802][170107] [170904][200301]	7.1.3 (a)	[R13]	50.000
			[R5]	
7.2: rifiuti di rocce da cave autorizzate	[010410][010413] [010399][010408]	7.2.3 (b) (f)	[R5]	10.000
7.6: conglomerato bituminoso, frammenti di piattelli per il tiro al volo	[170301][170302][200301]	7.6.3 (a)	[R5]	50.000
7.31-bis: terre e rocce di scavo	[170504]	7.31bis (c)	[R5]	150.000

3. L'esercizio delle attività è soggetto alle seguenti prescrizioni:

- a) il quantitativo massimo annuo da recuperare non potrà essere superiore al quantitativo riportato nel presente provvedimento, per le singole tipologie di rifiuto sopra descritte;
- b) entro il 30 aprile di ogni anno, dovrà essere effettuato il versamento annuale dei diritti di iscrizione, così come previsto per la classe di attività 1^a dal D.M. 350/1998, per un importo pari ad € 774,69 sul c.c.p. n. 63019061, intestato a "Provincia di Salerno Servizio Tesoreria - Servizio Ambiente - Diritti Reg. D.LGS. 22/1997 - Via Roma n. 104 - 84100 Salerno", con indicazione nella causale del versamento: "diritti di iscrizione annuale al registro Provinciale delle attività di recupero rifiuti";
- c) per l'esercizio dell'attività di recupero delle tipologie di rifiuti riportati nella presente disposizione, il titolare dell'impresa, dovrà comunicare annualmente (entro il 30 aprile dell'anno successivo) le quantità di rifiuti messe a riserva e quelle effettivamente destinate alle operazioni di recupero, utilizzando la scheda predisposta da questo settore.

La società, ove intenzionata a proseguire l'attività di recupero di rifiuti, senza che siano intervenute modifiche sostanziali, è tenuta trasmettere a questa Provincia, entro il 18.9.2014, istanza di rinnovo dell'iscrizione al Registro Provinciale delle imprese esercenti attività di recupero di rifiuti non pericolosi, ai sensi dell'art. 216 del D.Lgs. 152/2006 e s.m.i..

Si precisa che, per le tipologie di rifiuti riportate nel presente provvedimento, senza l'indicazione dell'attività di recupero individuata dal citato All. 1 Sub. 1 D.M. 05/02/98, la società Co.Bit. S.P.A. è iscritta al Registro Provinciale per l'attività di messa in riserva, ai sensi dell'art. 6 dello stesso decreto ministeriale, così come modificato dal D.M. 186/06.

Copia del presente provvedimento verrà inviata, per opportuna conoscenza e per quanto di competenza, al Comune di Polla, nel cui territorio è ubicata la sede operativa della società "CO.BIT. S.P.A." all'A.S.L./SA, distretto sanitario di Polla, ed al Comando Stazione Carabinieri di Polla, territorialmente competenti.

ALLEGA

in formato cartaceo, copia degli elaborati tecnici allegati alla comunicazione di inizio attività:

1. Relazione Tecnica illustrativa;
2. Planimetria generale con lay-out dell'impianto (scala 1:200);

Il responsabile dell'istruttoria

p. a. Cosimo Giorgic

Il responsabile dell'ufficio e del procedimento

dott. Giuseppe D'Urso

Il responsabile del servizio
ing. Annapaola Fortunato

Annapaola Fortunato



Il dirigente del settore
ing. Giuseppe D'Acunzi