Firmato digitalmente da:
Parma Franco
Firmato il 17/04/2024 19:24
Seriale Certificato: 2681179
Valido dal 14/08/2023 al 14/08/2026
InfoCa - Consiglio Nazionale Dottori Commercialisti e Esperti Contabili - CA3

Particolare Sud Sezione A-A

Particolare Nord Sezione A-A

Particolare sezione B-B

Particolare sezione C-C

LEGENDA SCAVI

- scavo perimetrale
- scavo collegamento cabine
- sterri
- riporti

STATO ATTUALE

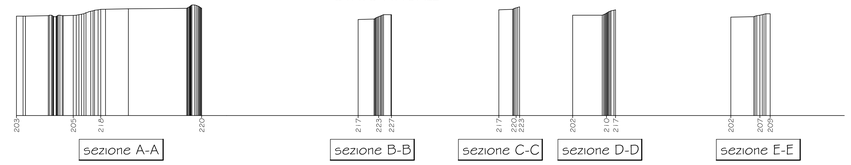

STERRI E RIPORTI

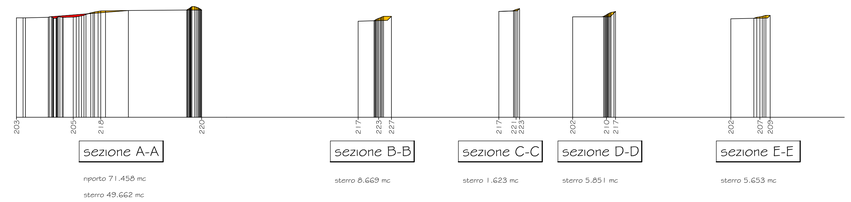

TOTALE RIPORTO 75.183,31 mc TOTALE STERRO 75.183,31 mc

VOLUMI MOVIMENTATI ALL'INTERNO DEL CANTIERE AI SENSI D.P.R. 120/2017 ART. 185 COMMA C del DLGS 152/2006

Planimetria Generale

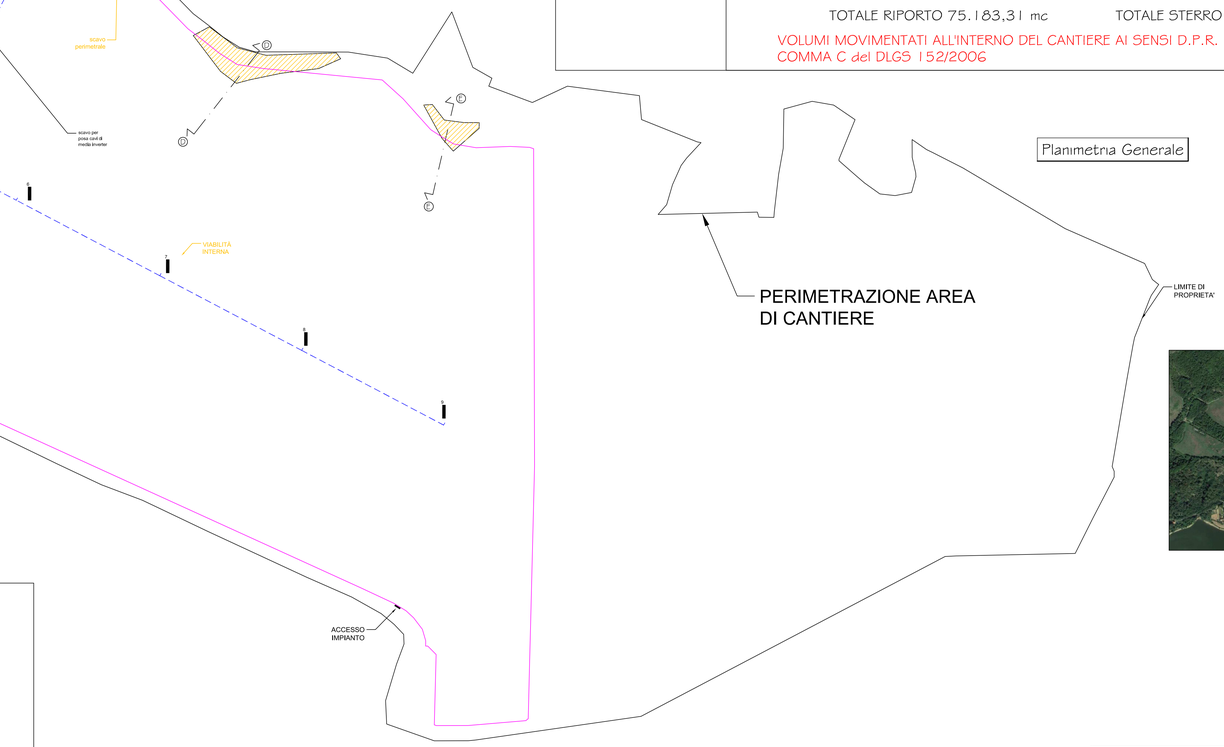

Vista satellitare

ESTRATTO PIANO-ALTIMETRICO

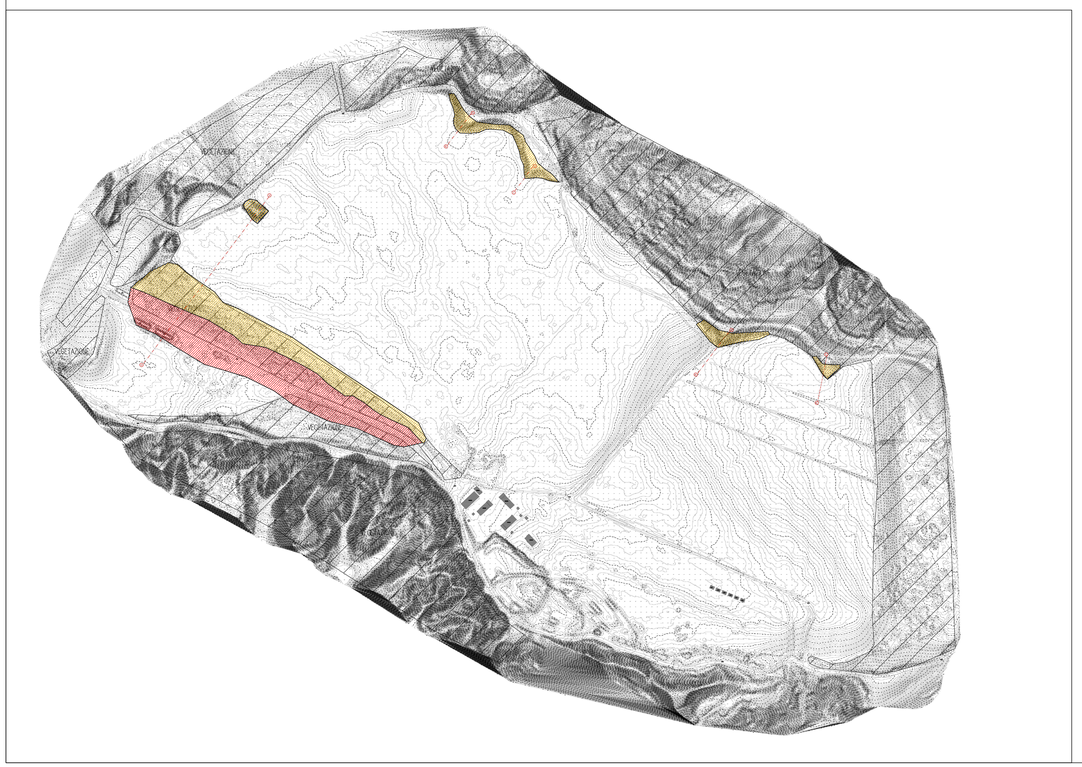

particolare scavo collegamento cabine

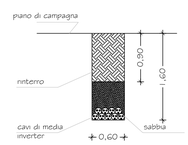

LUNGHEZZA SCAVO 1.512,00 ml

TOTALE 1.451,52 MC

particolare scavo perimetrale

LUNGHEZZA SCAVO 4.221,00 ml

TOTALE 2.026,08 MC

particolare scavo cabine (profondità 0,60 m)

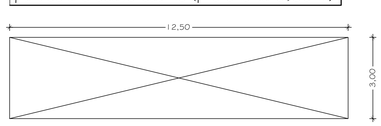

n. 9 cabine inverter (dim. 12,50x3,00 ml) + n. 1 cabina di concentrazione (dim. 12,50x6,00 ml) = 412,50 mq

PROFONDITA' SCAVO = 0,60 m

TOTALE VOLUME = 247,50 mc

TOTALE VOLUME SCAVI = 3.725,10 MC

SOLARFIELDS

Comune di Figline e Incisa Valdarno (FI)

PROGETTO:

" *H2-ERA GREEN VALLEY* - SOLARE "

Progetto per la realizzazione di un impianto fotovoltaico a terra della potenza di 84 MWp connesso alla rete R.T.N.

Procedimento Autorizzatorio Unico Regionale

ai sensi del combinato disposto dell'art. 27 bis del D.lgs 152/2006 e s.m.i. e D.M. 52/2015

TITOLO ELABORATO:

TERRE E ROCCE DA SCAVO - STERRO E RIPORTO

TAVOLA:	LAYOUT:	DENOMINAZIONE FILE:	SCALA:
T11	A0		1: 2.000

COMMITTENTE:

H2-Era Green Valley S.r.l.

H2-era green VALLEY New Energy For New Economy

REV.	DATA	DESCRIZIONE	REDATTO	CONTROLLATO	APPROVATO
01.	Lug/23		SF	HGV	HGV
02.	Nov/23	INTEGRAZIONE	SF	HGV	HGV
03.	Feb/24	INTEGRAZIONE 2	PF	HGV	HGV
04.					
				VISTI E APPROVAZIONI	

PROGETTISTA INCARICATO

FIRMA del PROGETTISTA

LUCA BOCINI
17.04.2024
13:49:56
GMT+00:00

H2-ERA GREEN VALLEY SRL
C.F./P.IVA 07002730484
Il Legale Rappresentante