



COLLEGAMENTO AUTOSTRADALE ASTI - CUNEO TRONCO II LOTTO 2.6 - RODDI - DIGA ENEL

DISCARICA COMUNE DI CERVERE - LOC. C.NA CASALI'

PLANIMETRIA DI PROGETTO

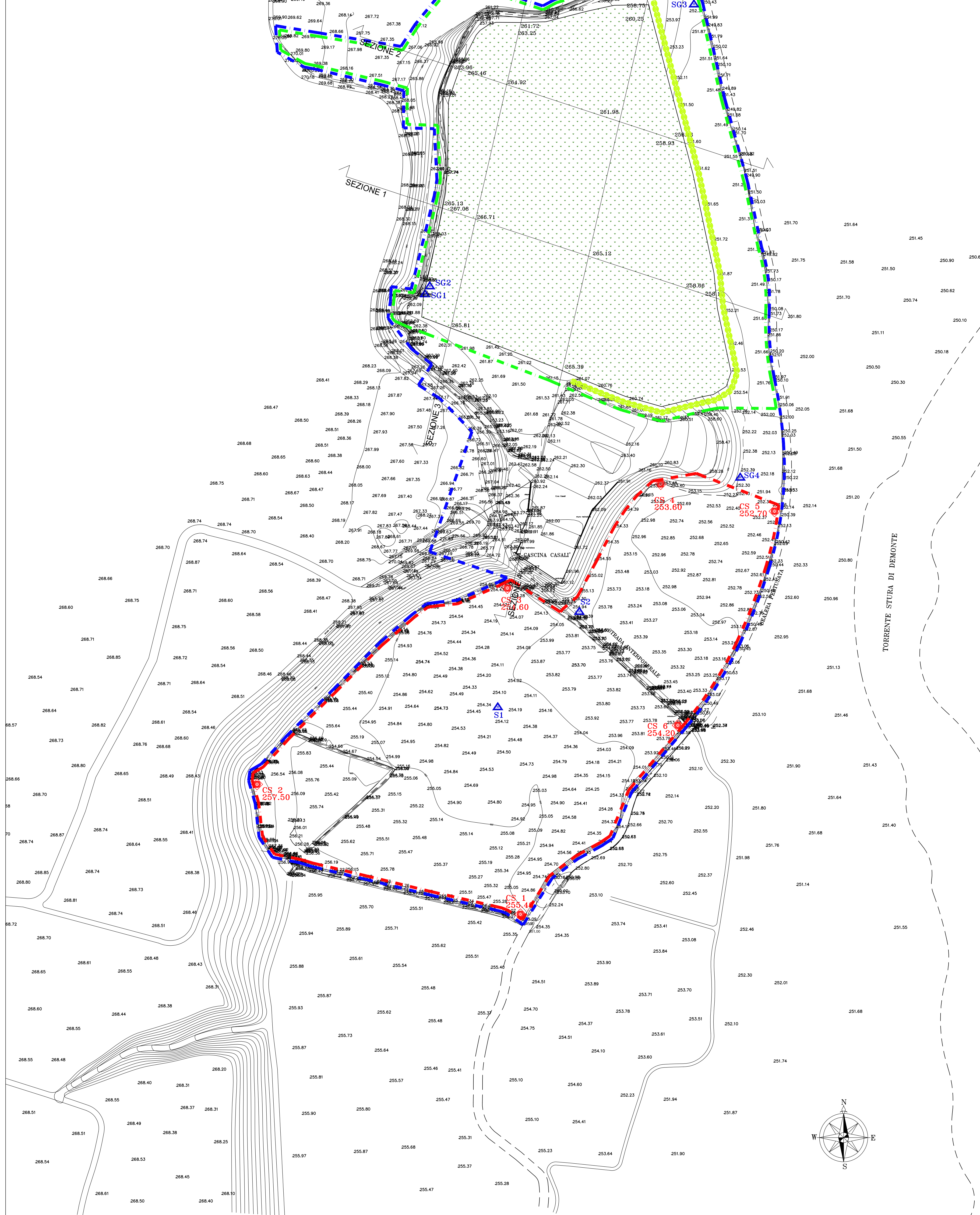
Table with columns for data type (e.g., data, scale, status), date (marzo 2014), and other project details.

CONCESSIONARIA: AUTOSTRADA ASTI - CUNEO S.p.A.

LEGENDA

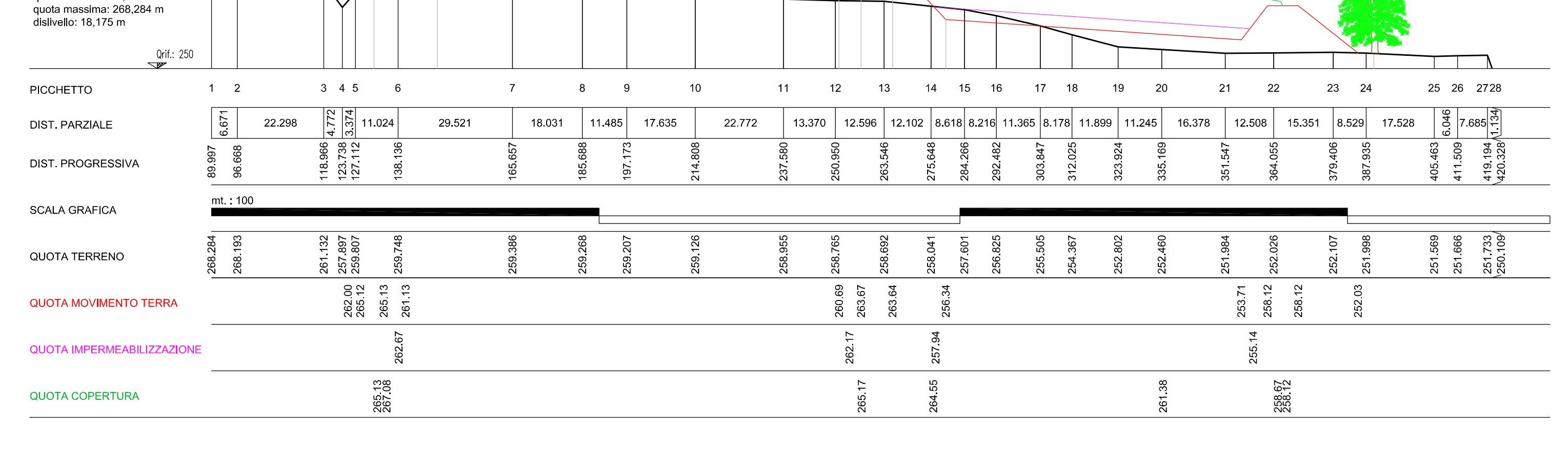
- List of symbols and colors for project elements: blue line for 'LIMITE AREA IN DISPONIBILITA'', red line for 'LIMITE AREA ATTIVITA' ESTRATTIVA', green line for 'LIMITE AREA DISCARICA', red circle for 'CAPISALDI', blue triangle for 'PIEZOMETRI', dotted pattern for 'INDEBBIMENTO', and green circles for 'SIEPE ARBORORA'.

PLANIMETRIA - Scala 1:1.500

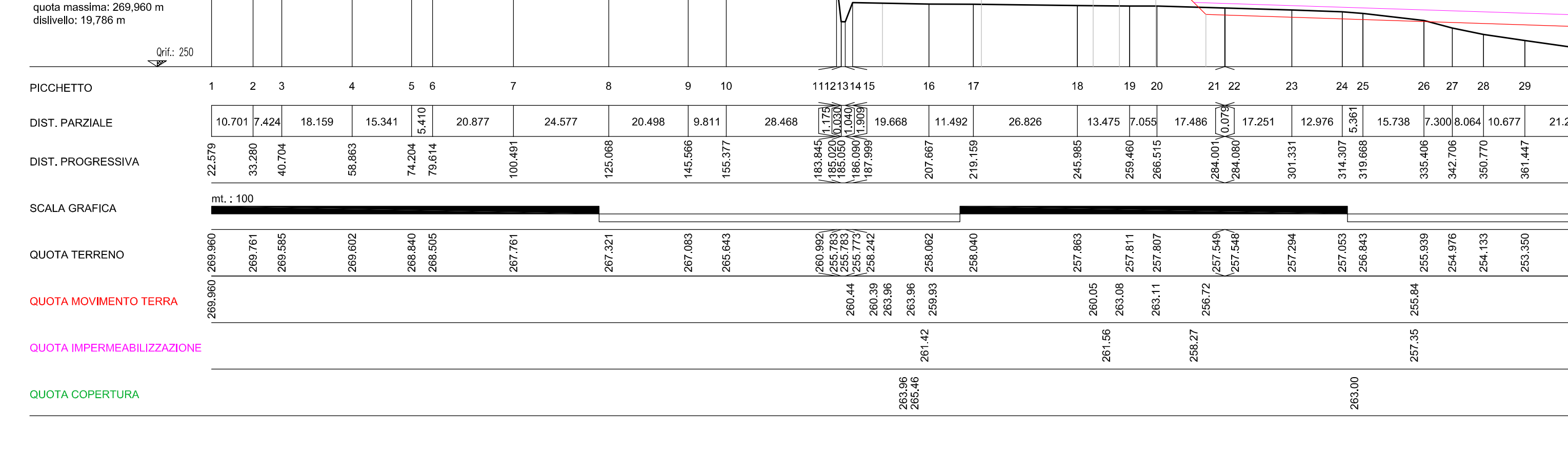


SEZIONI - Scala 1:1.000/1:500

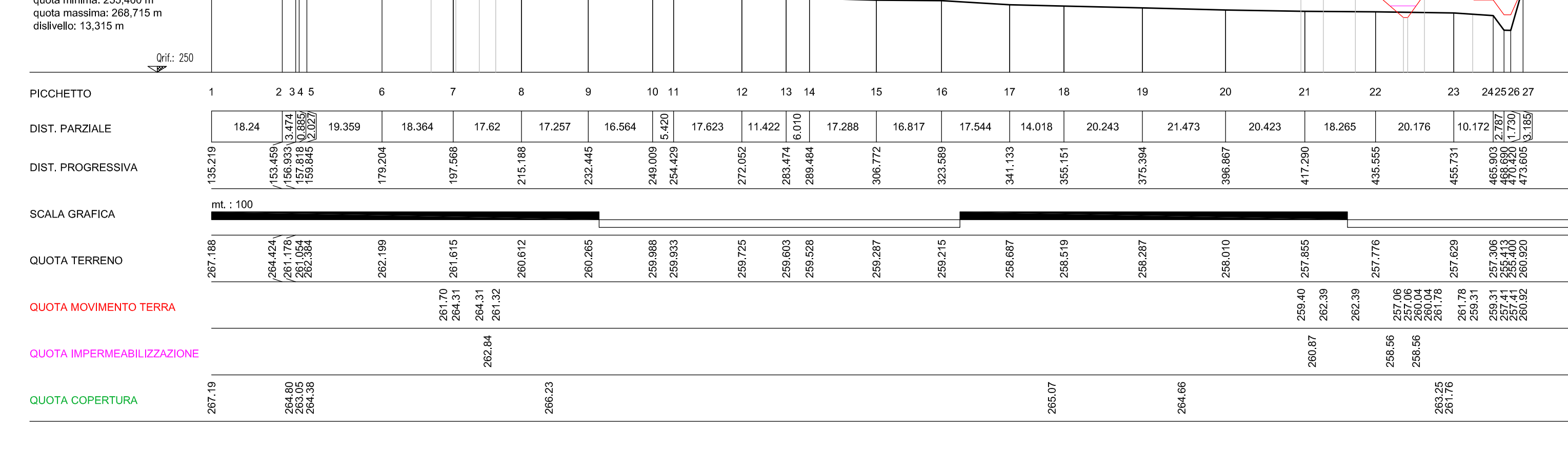
SEZIONE 1



SEZIONE 2



SEZIONE 3



SEZIONE 4

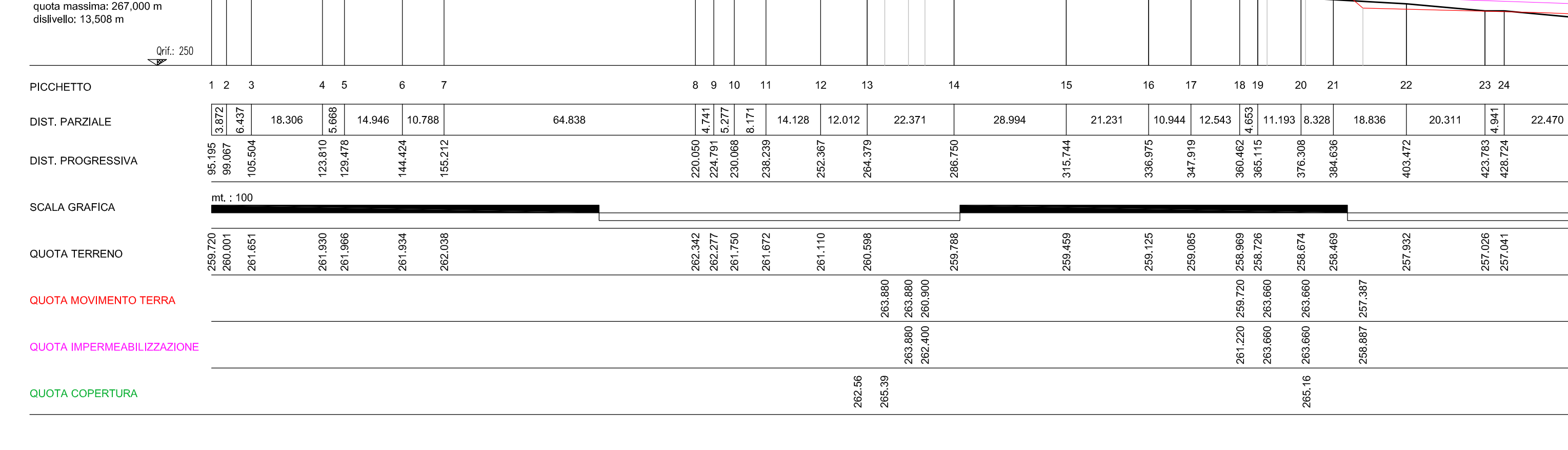


Table for Sezione 1: PICHETTO, DIST. PARZIALE, DIST. PROGRESSIVA, SCALA GRAFICA, QUOTA TERRENO, QUOTA MOVIMENTO TERRA, QUOTA IMPERMEABILIZZAZIONE, QUOTA COPERTURA.

Table for Sezione 2: PICHETTO, DIST. PARZIALE, DIST. PROGRESSIVA, SCALA GRAFICA, QUOTA TERRENO, QUOTA MOVIMENTO TERRA, QUOTA IMPERMEABILIZZAZIONE, QUOTA COPERTURA.

Table for Sezione 3: PICHETTO, DIST. PARZIALE, DIST. PROGRESSIVA, SCALA GRAFICA, QUOTA TERRENO, QUOTA MOVIMENTO TERRA, QUOTA IMPERMEABILIZZAZIONE, QUOTA COPERTURA.

Table for Sezione 4: PICHETTO, DIST. PARZIALE, DIST. PROGRESSIVA, SCALA GRAFICA, QUOTA TERRENO, QUOTA MOVIMENTO TERRA, QUOTA IMPERMEABILIZZAZIONE, QUOTA COPERTURA.