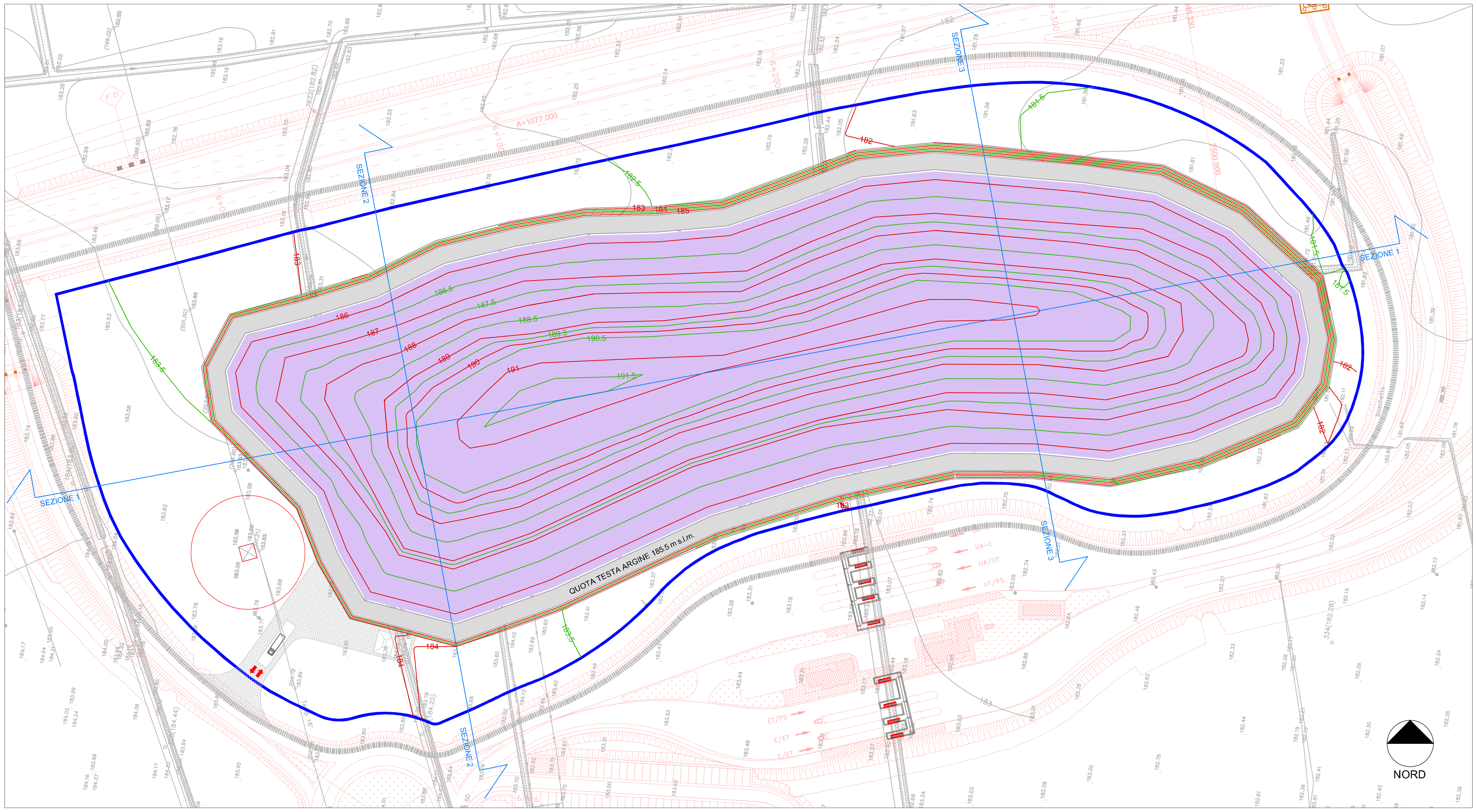

COMPLETAMENTO FASE GESTIONALE: PLANIMETRIA PIANO FINALE RIFIUTO
Scala 1:1.000

LEGENDA:

- LIMITE STRADALE
- LIMITE RECINZIONE
- LIMITE ARGINE PERIMETRALE
- TESTA ARGINE PERIMETRALE
- SCARPATA ESTERNA ARGINE PERIMETRALE
- PROFILO SEZIONI
- PROFILO TERRENO
- PROFILO OPERE DI MOVIMENTO TERRA
- PROFILO PIANO DI IMPERMEABILIZZAZIONE
- PROFILO PIANO DI DRENAGGIO / POSA RIFIUTO
- PROFILO FINALE POSA RIFIUTO
- VOLUME DI RIFIUTO

RIEPILOGO:

Superficie di smaltimento: 35.350 m²
Quota minima: 181,00 m s.l.m.
Quota massima: 191,50 m s.l.m.

Volume di RIFIUTO: 150.000 m³

SEZIONE 1

sviluppo totale: 455,036 m
quota minima: 181,412 m
quota massima: 191,500 m
dislivello: 10,088 m

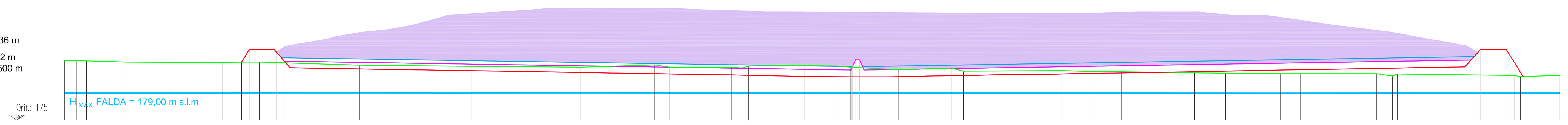

PICCHETTO	1 2 3 4 5 6 7 8 9 10 11 12 13 14 15 16 17 18 19 20 21 22 23 24 25 26 27 28 29 30 31 32 33 34 35 36
DIST. PARZIALE	3.589 2.990 11.387 14.491 14.252 5.756 5.251 29.597 33.188 32.262 21.847 4.378 18.320 3.100 1.890 16.667 3.339 6.386 3.735 14.275 15.561 3.626 29.071 7.972 9.665 21.604 9.136 16.266 6.000 22.404 6.000 1.373 34.579 1.830 11.617
DIST. PROGRESSIVA	12.909 16.498 19.488 30.875 45.366 59.618 65.374 70.625 100.222 133.410 165.672 187.519 191.897 210.217 213.317 215.207 231.874 235.213 241.599 245.334 259.609 275.170 278.796 307.867 315.839 325.504 347.108 356.244 372.510 378.510 400.914 405.637 407.010 441.589 443.419 455.036
SCALA GRAFICA	mt. : 100
QUOTA TERRENO	183.864 183.808 183.764 183.598 183.554 183.523 183.604 183.612 183.146 182.982 182.851 183.160 182.860 182.854 182.700 183.001 183.081 183.052 183.003 182.824 182.472 182.725 182.276 182.319 182.205 182.180 181.974 181.967 181.867 181.855 181.848 181.525 181.843 181.629 181.448 181.616
QUOTA MOVIMENTO TERRA	183.864 183.808 183.764 183.598 183.554 183.523 183.604 185.500 185.500 185.500 182.747 182.567 182.319 182.040 181.882 181.842 181.701 181.666 181.645 181.461 181.436 181.420 181.412 181.446 181.578 181.595 181.826 181.903 181.987 182.168 182.254 182.401 182.456 182.651 182.692 182.704 182.883 185.500 185.500 183.589 182.125 181.500 181.616
QUOTA IMPERMEABILIZZAZIONE	183.864 183.808 183.764 183.598 183.554 183.523 183.604 185.500 185.500 185.500 183.747 183.567 183.319 183.040 182.882 182.842 182.701 182.666 182.645 182.461 182.436 182.420 182.412 182.408 184.006 184.006 182.419 182.446 182.578 182.595 182.826 182.903 182.987 183.168 183.254 183.401 183.456 183.651 183.692 183.704 183.890 185.500 185.500 183.589 182.125 181.459 181.616
QUOTA DRENAGGIO	183.864 183.808 183.764 183.598 183.554 183.523 183.604 185.500 185.500 185.500 184.248 184.067 183.819 183.540 183.382 183.342 183.201 183.166 183.145 182.961 182.936 182.920 182.912 182.910 184.006 184.006 182.914 182.946 183.078 183.095 183.326 183.403 183.487 183.668 183.754 183.901 183.956 184.151 184.192 184.204 184.394 185.500 185.500 183.589 182.125 181.459 181.616
QUOTA FINALE RIFIUTO	183.864 183.808 183.764 183.598 183.554 183.523 183.604 185.500 185.500 185.500 185.035 187.950 190.752 191.500 191.500 191.500 191.200 191.166 191.145 190.988 190.980 190.960 190.951 190.912 190.865 190.859 190.819 190.833 190.948 191.000 190.612 190.205 189.793 188.276 187.960 187.835 184.997 185.500 185.500 183.589 182.125 181.459 181.616

SEZIONE 2

sviluppo totale: 189,088 m
quota minima: 182,207 m
quota massima: 190,505 m
dislivello: 8,298 m

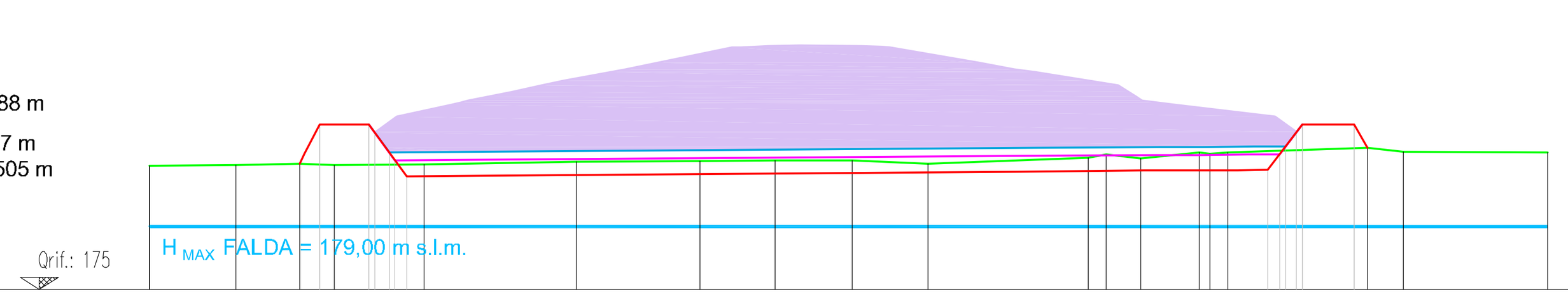

PICCHETTO	1 2 3 4 5 6 7 8 9 10 11 12 13 14 15 16 17 18 19
DIST. PARZIALE	11.031 8.112 4.427 11.449 19.398 15.675 9.575 9.830 9.707 20.363 2.256 4.405 7.496 1.377 2.222 17.770 4.632 18.357
DIST. PROGRESSIVA	11.006 22.037 30.149 34.576 46.025 65.423 81.098 90.673 100.503 110.210 130.573 132.829 137.234 144.730 146.107 148.329 166.099 170.731 189.088
SCALA GRAFICA	mt. : 100
QUOTA TERRENO	182.866 182.923 183.000 182.924 182.953 183.128 183.166 183.192 183.225 183.018 183.377 183.587 183.334 183.715 183.613 183.722 184.000 183.739 183.707
QUOTA MOVIMENTO TERRA	182.866 182.923 183.000 185.500 185.500 185.500 182.207 182.216 182.293 182.351 182.387 182.424 182.460 182.534 182.542 182.557 182.564 182.569 182.578 182.607 185.500 185.500 184.000 183.739 183.707
QUOTA IMPERMEABILIZZAZIONE	182.866 182.923 183.000 185.500 185.500 185.500 183.205 183.216 183.293 183.351 183.387 183.424 183.460 183.534 183.542 183.557 183.564 183.569 183.578 183.605 185.500 185.500 184.000 183.739 183.707
QUOTA DRENAGGIO	182.866 182.923 183.000 185.500 185.500 185.500 183.703 183.716 183.793 183.851 183.887 183.924 183.960 184.034 184.042 184.057 184.064 184.069 184.078 184.105 185.500 185.500 184.000 183.739 183.707
QUOTA FINALE RIFIUTO	182.866 182.923 183.000 185.500 185.500 185.500 185.000 186.373 188.429 189.967 190.505 190.504 189.992 188.299 188.122 187.064 186.564 186.483 186.352 185.026 185.500 185.500 184.000 183.739 183.707

SEZIONE 3

sviluppo totale: 154,657 m
quota minima: 181,523 m
quota massima: 190,628 m
dislivello: 9,105m

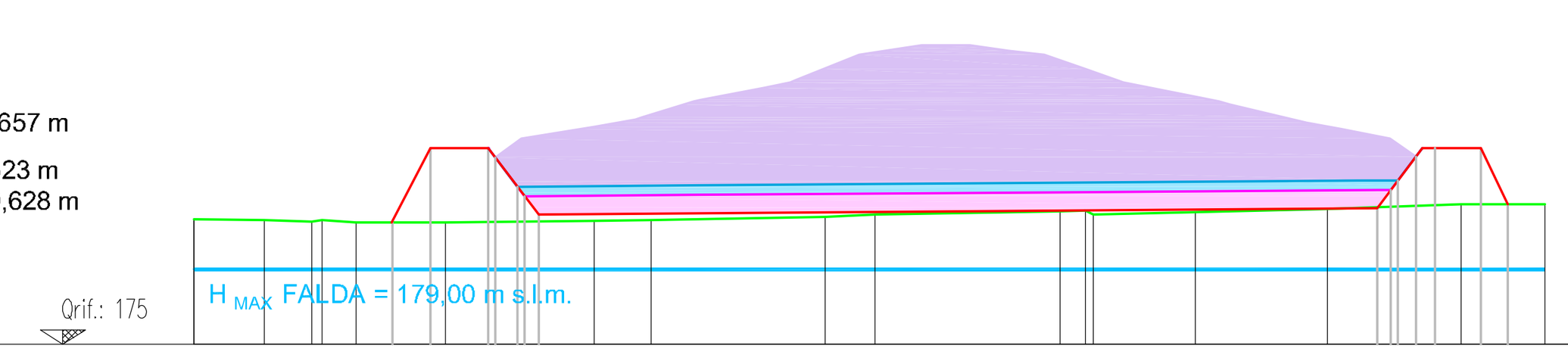

PICCHETTO	1 2 3 4 5 6 7 8 9 10 11 12 13 14 15 16 17
DIST. PARZIALE	7.525 5.102 1.125 3.616 9.592 15.900 6.106 18.626 5.349 19.788 2.671 0.844 10.944 14.189 14.305 8.931
DIST. PROGRESSIVA	10.044 17.569 22.671 23.796 27.412 37.004 52.904 59.010 77.636 82.985 102.773 105.444 106.288 117.232 131.421 145.726 154.657
SCALA GRAFICA	mt. : 100
QUOTA TERRENO	181.689 181.623 181.569 181.644 181.523 181.526 181.587 181.647 181.795 181.925 182.103 182.140 181.936 182.074 182.247 182.489 182.477
QUOTA MOVIMENTO TERRA	181.689 181.623 181.569 181.644 181.523 181.523 185.500 185.500 185.500 181.931 181.952 181.975 182.043 182.063 182.135 182.145 182.148 182.188 182.240 182.260 185.500 185.500 185.500 182.500 182.477
QUOTA IMPERMEABILIZZAZIONE	181.689 181.623 181.569 181.644 181.523 181.523 185.500 185.500 185.500 182.929 182.952 182.975 183.043 183.063 183.135 183.145 183.148 183.188 183.240 183.256 185.500 185.500 185.500 182.500 182.477
QUOTA DRENAGGIO	181.689 181.623 181.569 181.644 181.523 181.523 185.500 185.500 185.500 183.427 183.452 183.475 183.543 183.563 183.635 183.645 183.648 183.688 183.740 183.765 185.500 185.500 185.500 182.500 182.477
QUOTA FINALE RIFIUTO	181.689 181.623 181.569 181.644 181.523 181.523 185.500 185.500 185.500 185.007 186.640 187.277 189.756 190.628 190.204 189.733 189.583 188.247 183.740 185.025 185.500 185.500 185.500 182.500 182.477

COMPLETAMENTO FASE GESTIONALE: SEZIONI COMPARATE PIANO FINALE RIFIUTO
Scala 1:1.000/1:500

AUTOSTRADA ASTI - CUNEO S.p.A.

PROVINCIA DI ASTI — REGIONE PIEMONTE — PROVINCIA DI CUNEO

COLLEGAMENTO AUTOSTRADALE ASTI - CUNEO

TRONCO II A21 (ASTI EST) - A6 (MARENE)
LOTTO 6 RODDI - DIGA ENEL

PROGETTO ESECUTIVO
SOMME A DISPOSIZIONE
PIANO CAVE ED OPERE CONNESSE

COMUNE DI RODDI
COMPLETAMENTO FASE GESTIONALE - Quota finale rifiuto

Aggiornato:			Redatto:	Controllato:	Approvato:	Codifica:
0	Giugno 2013	1° EMISSIONE	B.C.	B.C.	B.C.	2.6 (Lotto) E (Prog.) - d (Tipo) TAV. 15 (Elaborato)
Aggiornato:			Redatto:	Controllato:	Approvato:	Data: Giugno 2013
Aggiornato:			Redatto:	Controllato:	Approvato:	Scala: 1:1.000
Aggiornato:			Redatto:	Controllato:	Approvato:	

CONCESSIONARIA:
AUTOSTRADA ASTI - CUNEO S.p.A.