



Collegamento autostradale Asti – Cuneo – Tronco Il Lotto 6 Roddi – Diga Enel
VERIFICA DI ASSOGGETTABILITA' EX ART. 20 D.LGS. 152/06
RUMORE - Analisi ambientale opere in variante

ALLEGATO 4

**LIVELLI DI PRESSIONE SONORA COMPLESSIVA - MAPPA H=4
M PERIODO DIURNO/NOTTURNO - FASE 2**

LEGENDA

Codifica ricettore

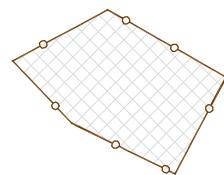
XX001 — n° progressivo
comune

RO=Roddi GU=Guarene AL=Alba

CH=Cherasco MO=La Morra VE=Verduno

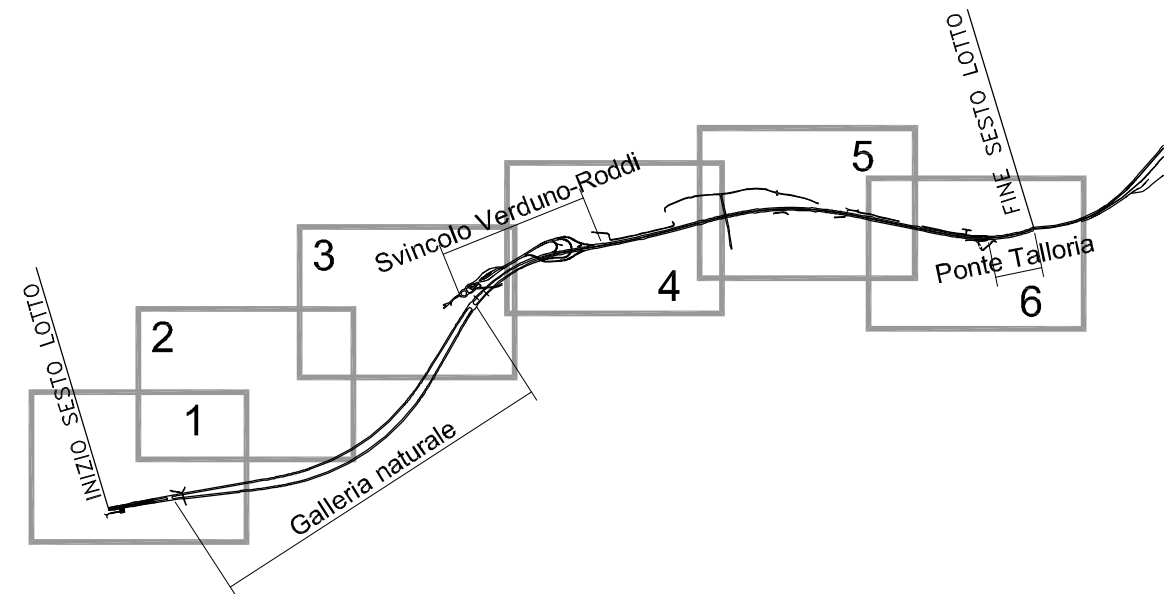
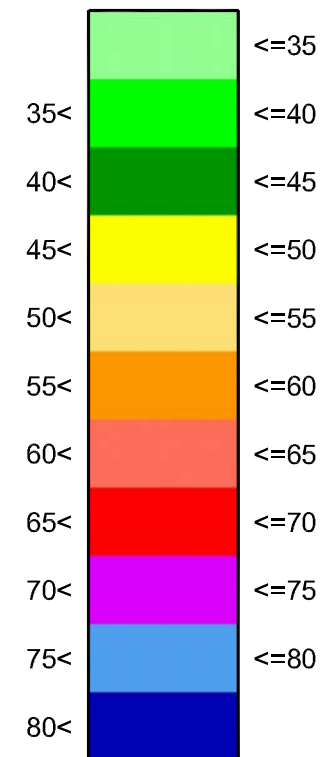
Ambito di studio cantieri (m)

500 ————— ambito di indagine
500 —————



aree di cantiere

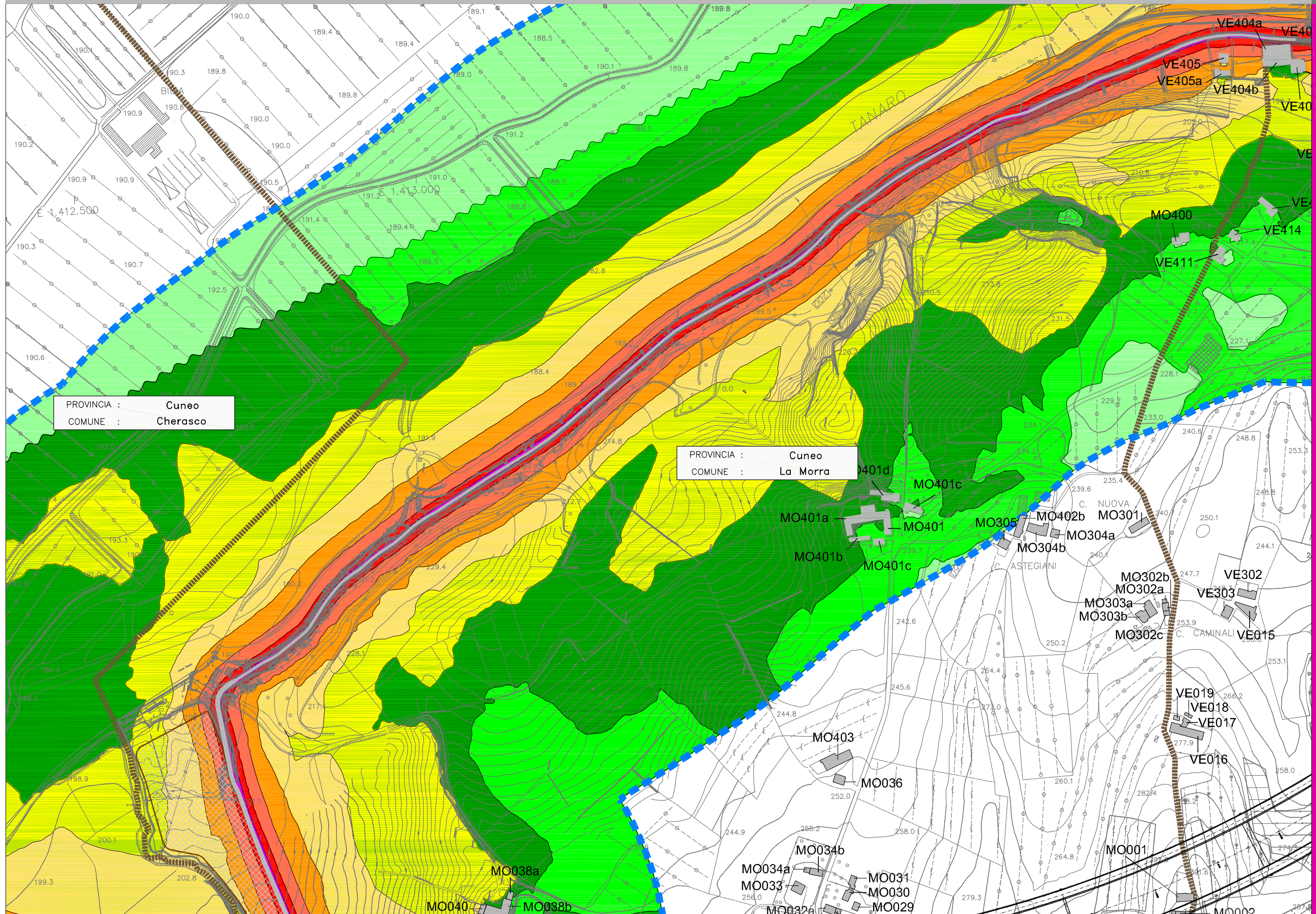
Livelli di rumore (dBA)

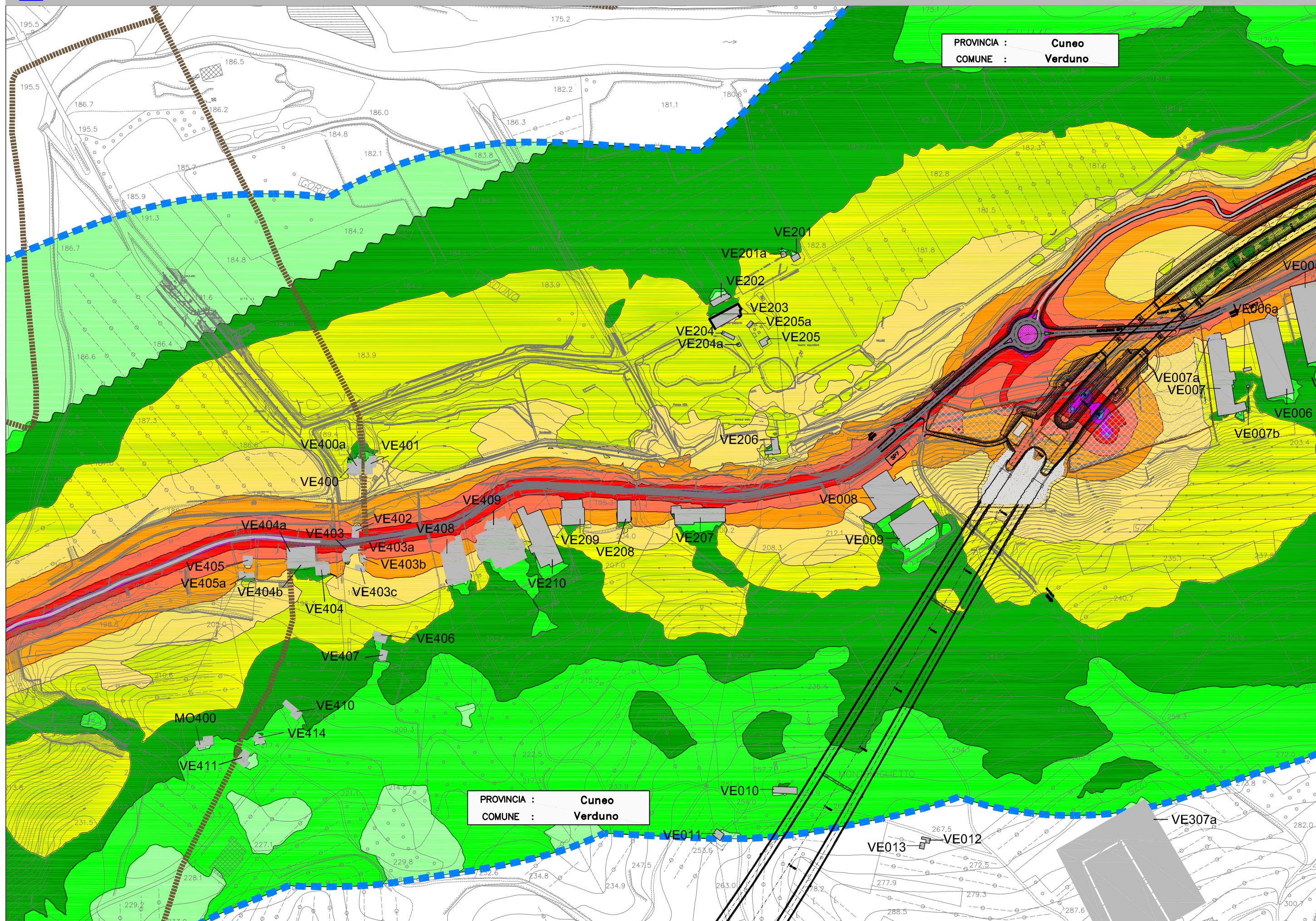


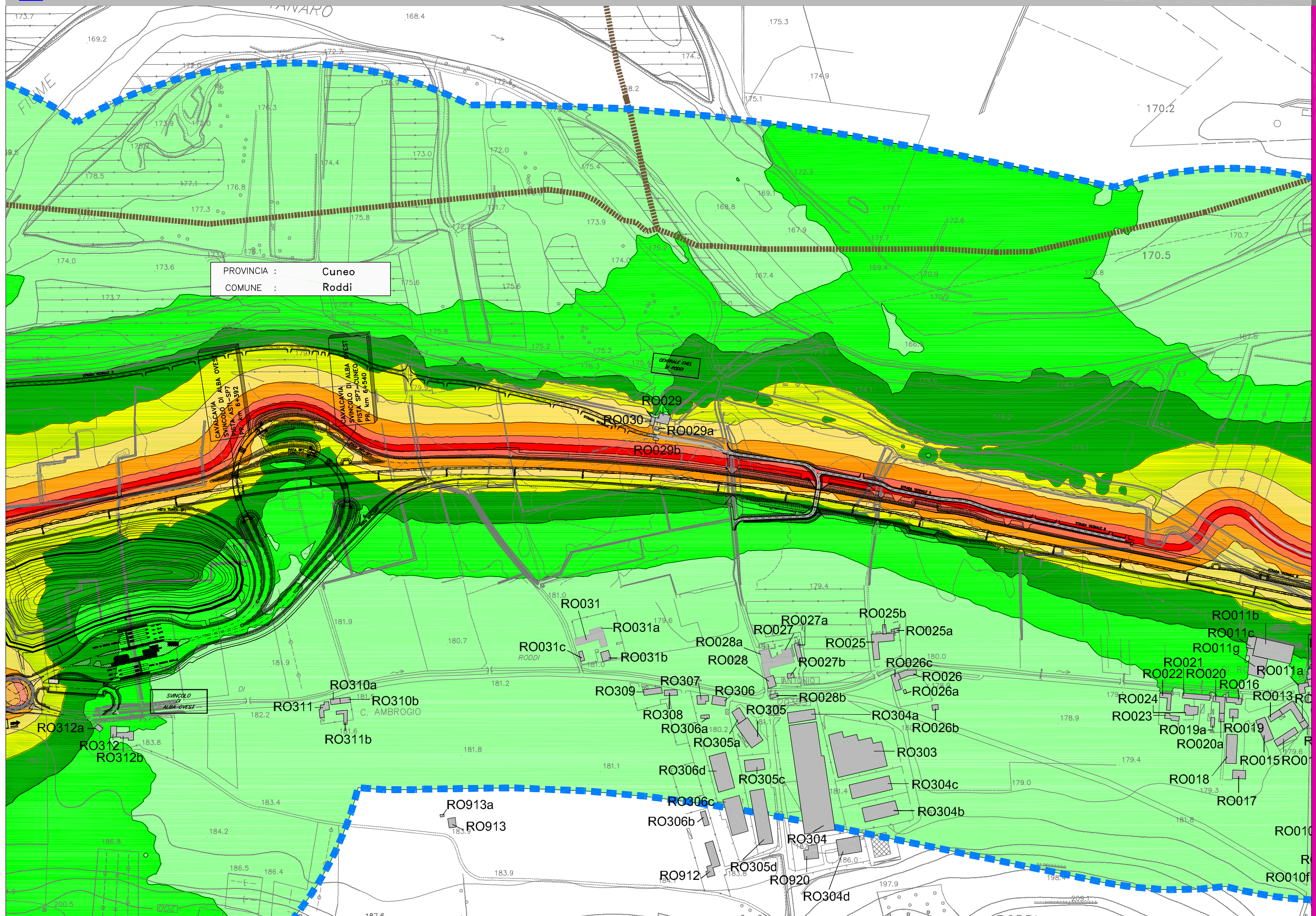
QUADRO D'UNIONE



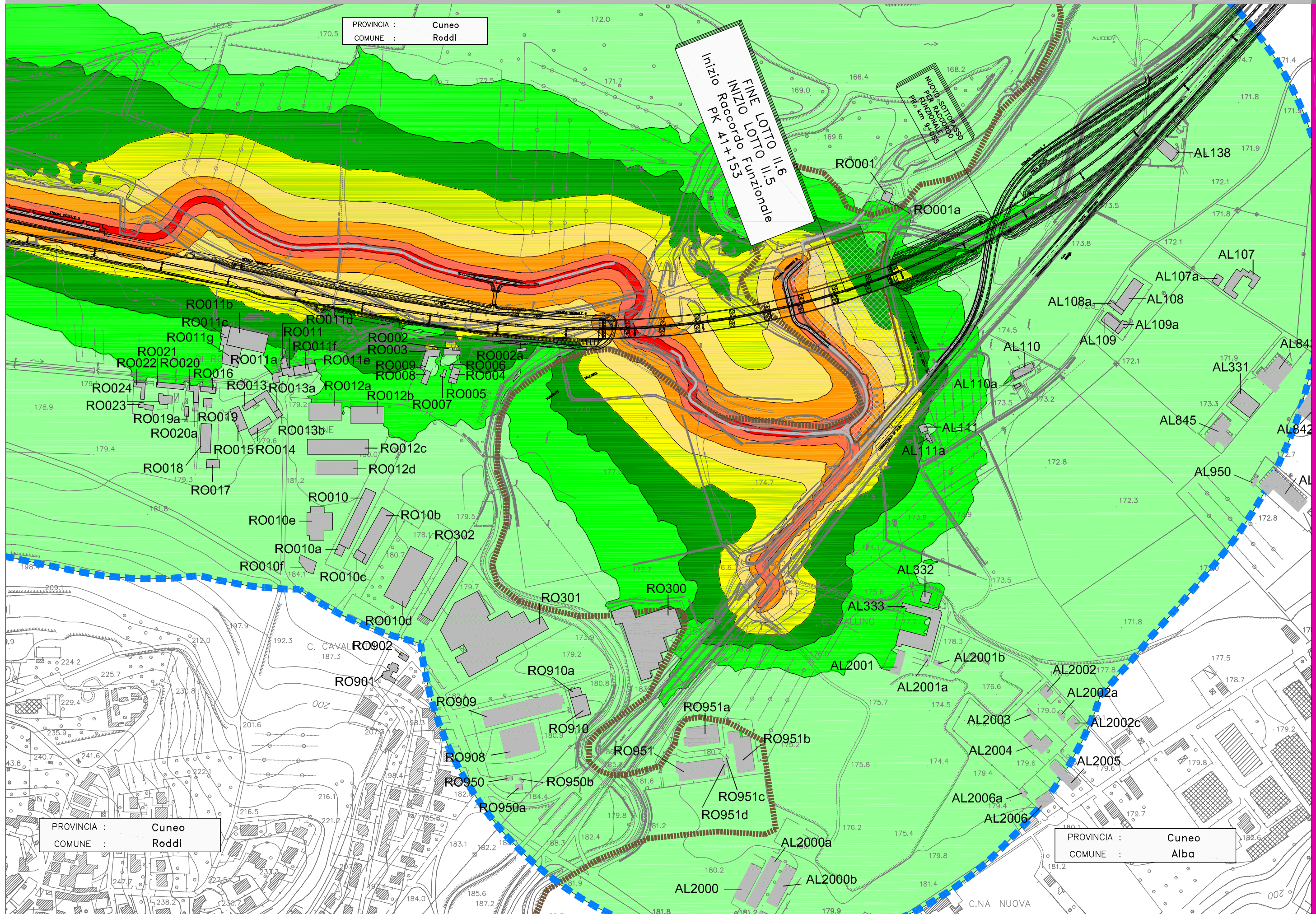
SCALA 1:5000







PROVINCIA : Cuneo
COMUNE : Roddi



PROVINCIA : Cuneo
COMUNE : Roddi

FINE LOTTO II.6
INIZIO LOTTO II.5
INIZIO Raccordo Funzionale
PK 41+153

NUOVO SOTTOPASSO
PER RACCORDO
FUNZIONALE
PR. Km 9+495

PROVINCIA : Cuneo
COMUNE : Roddi

PROVINCIA : Cuneo
COMUNE : Alba

LEGENDA

Codifica ricettore

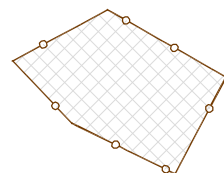
XX001 — n° progressivo
comune

RO=Roddi GU=Guarene AL=Alba

CH=Cherasco MO=La Morra VE=Verduno

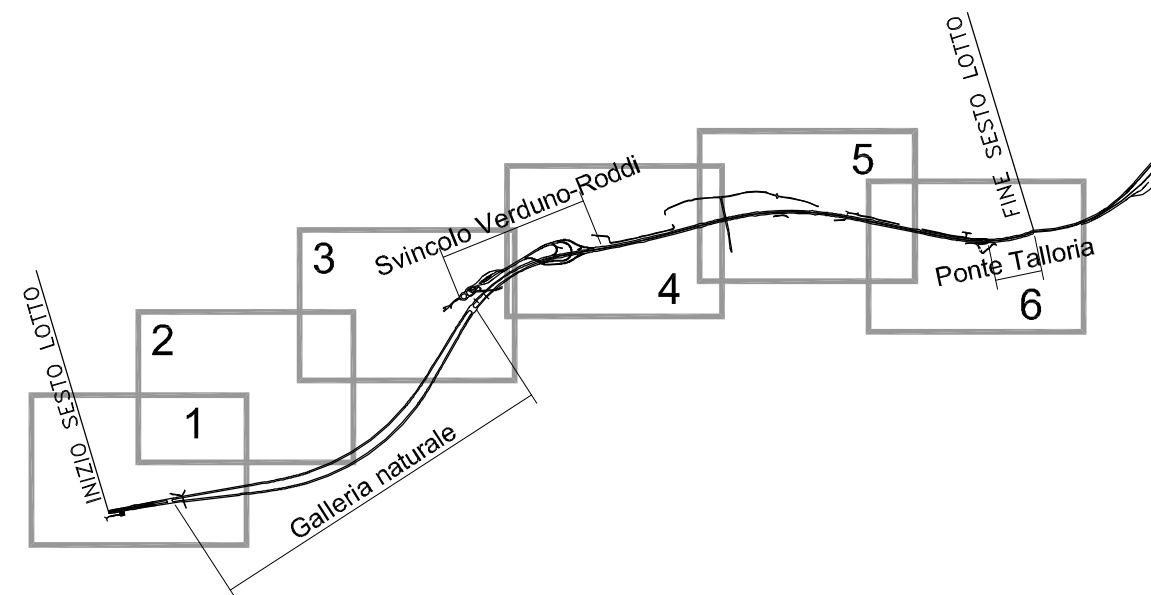
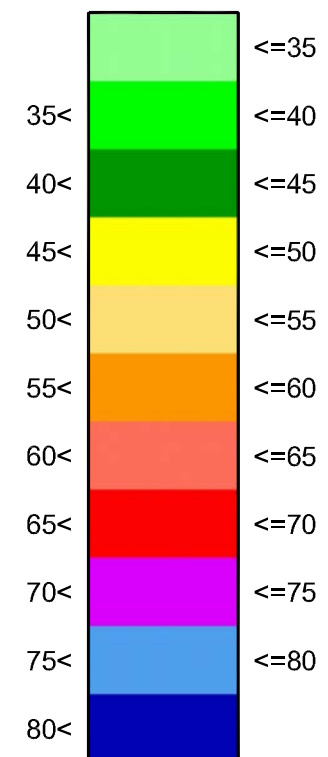
Ambito di studio cantieri (m)

500 ————— ambito di indagine
500 —————



aree di cantiere

Livelli di rumore (dBA)



QUADRO D'UNIONE



SCALA 1:5000

