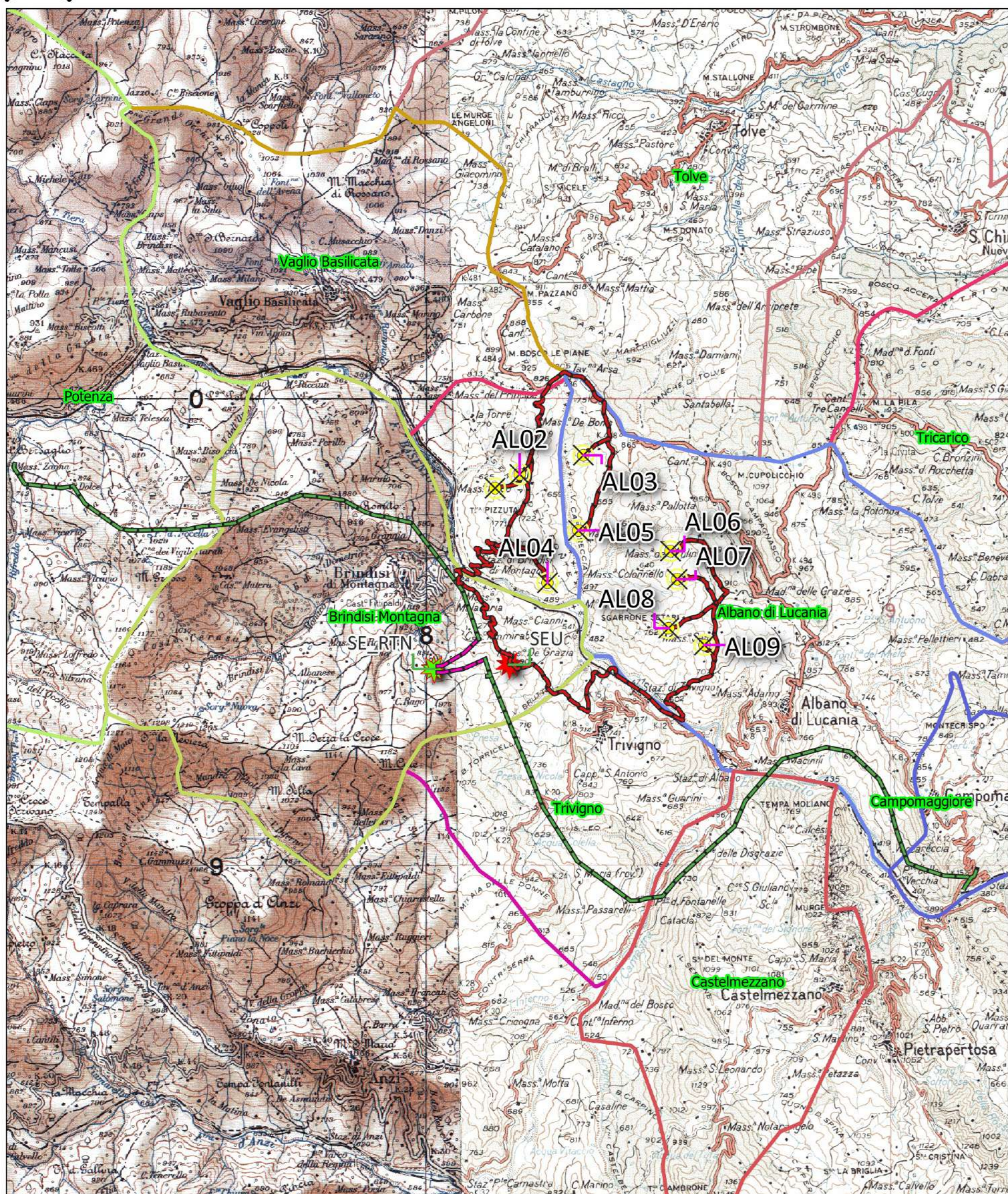
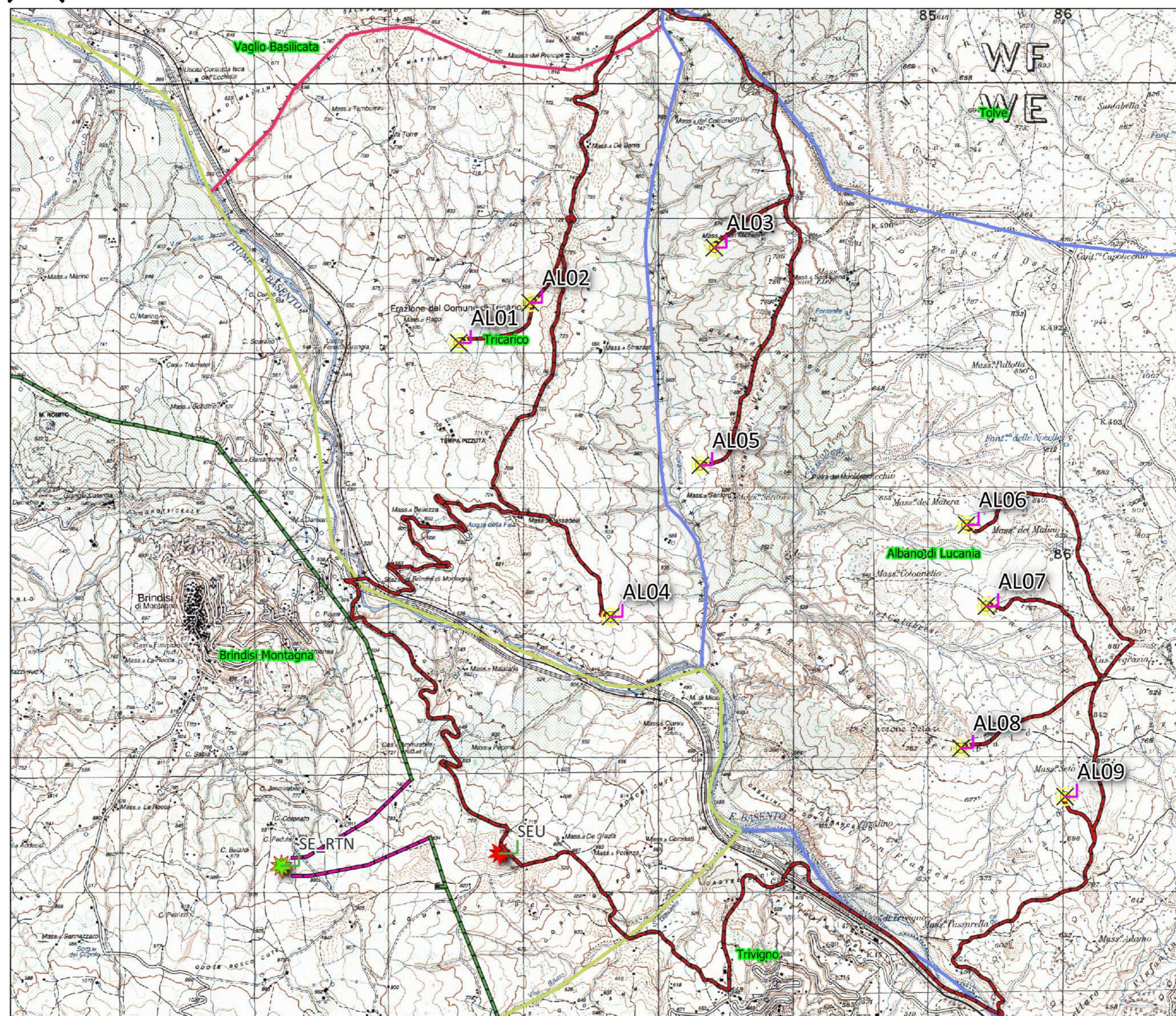


CARTA COROGRAFICA  
Scala 1:50.000



CARTA COROGRAFICA  
Scala 1:25.000



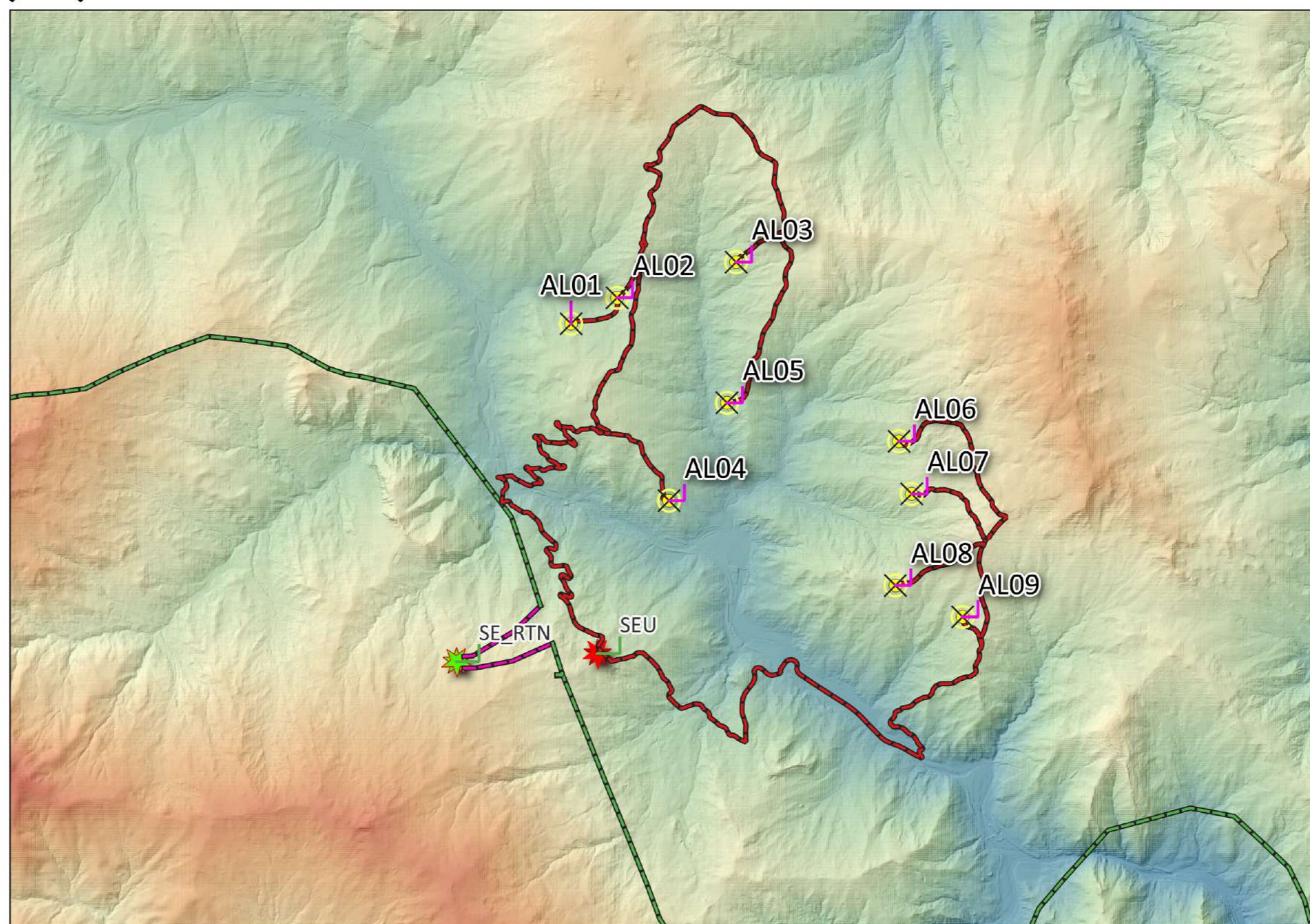
LEGENDA

- Parco Albano
- ✕ Aerogeneratore
- Linea Media Tensione
- Linea Alta Tensione
- Raccordi 150kv
- ★ Sottostazione Elettrica Utente
- ★ Sottostazione Elettrica Terna
- Comuni interessati
- Albano di Lucania
- Brindisi Montagna
- Tolve
- Tricarico
- Trivigno
- Vaglio Basilicata

INQUADRAMENTO TERRITORIALE E IMMAGINE DA SATELLITE



MODELLO DIGITALE DEL TERRENO



AUTORIZZAZIONE UNICA Ex D. Lgs. n. 387/2003



Parco Eolico Albano di Lucania

Titolo elaborato:

Relazione Geologica – Inquadramento dell'area

PA	MF	GD	EMISSIONE	15/03/24	0	0
REDDATTO	CONTR.	APPROV.	DESCRIZIONE REVISIONE DOCUMENTO	DATA	REV	

PROPONENTE

CLEAN ENERGY PRIME SRL  
Via A. De Gasperi n. 8  
74023 Grottaglie (TA)

CONSULENZA

ecodor  
build a renewable future  
GECODOR SRL Via A. De Gasperi n. 8  
74023 Grottaglie (TA)  
IL GEOLOGO Dott. Pier Luigi Anasparri  
Viale B.Croce 79 – Ascoli Piceno

CCCodice  
ALEG017

Formato A1 Scale varie Foglio 1 di /