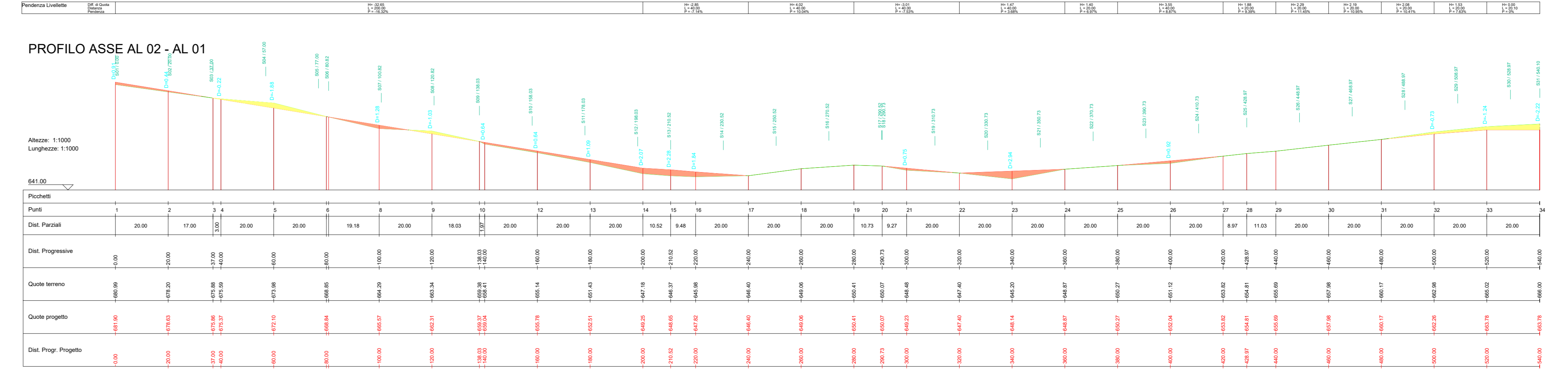
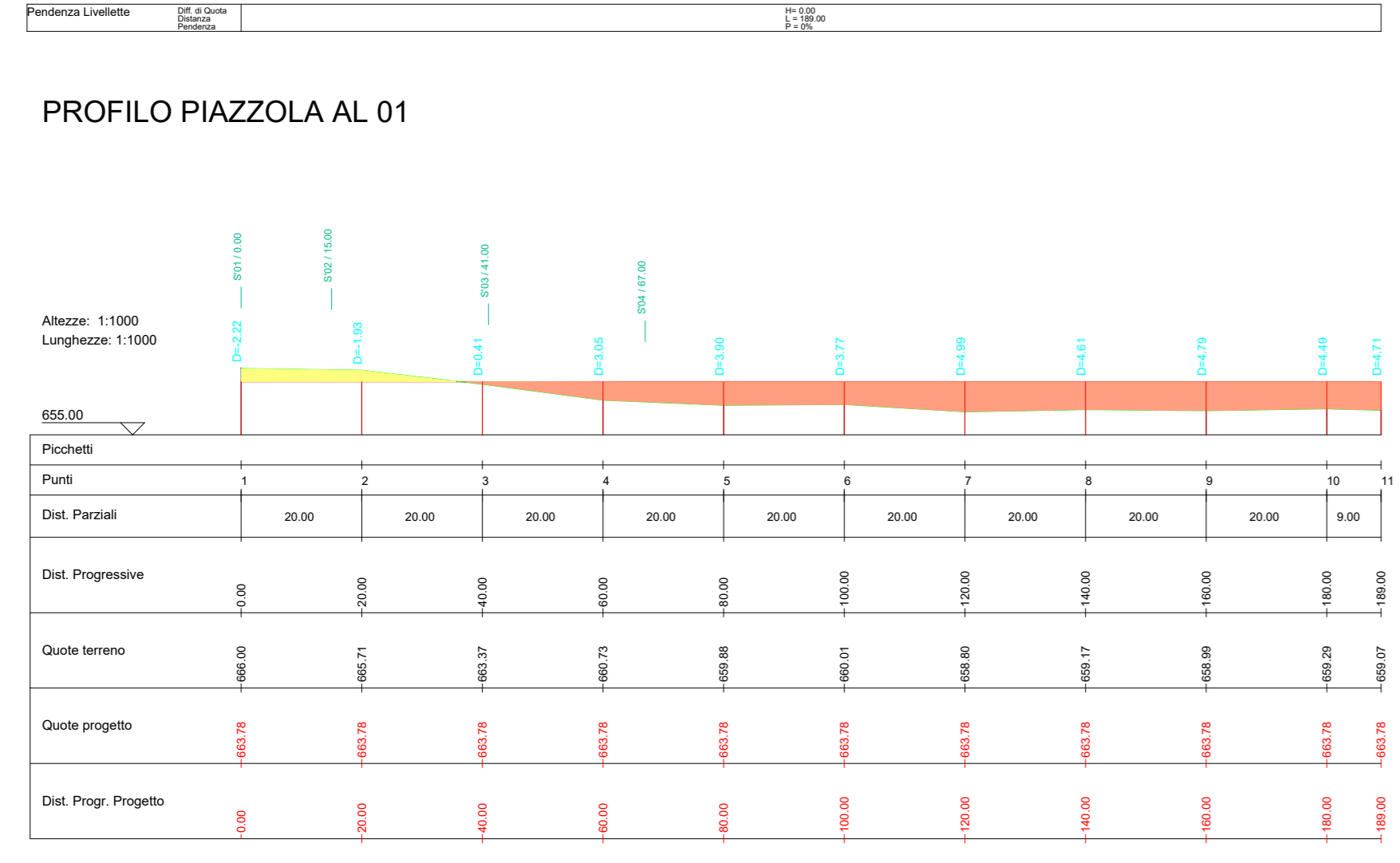
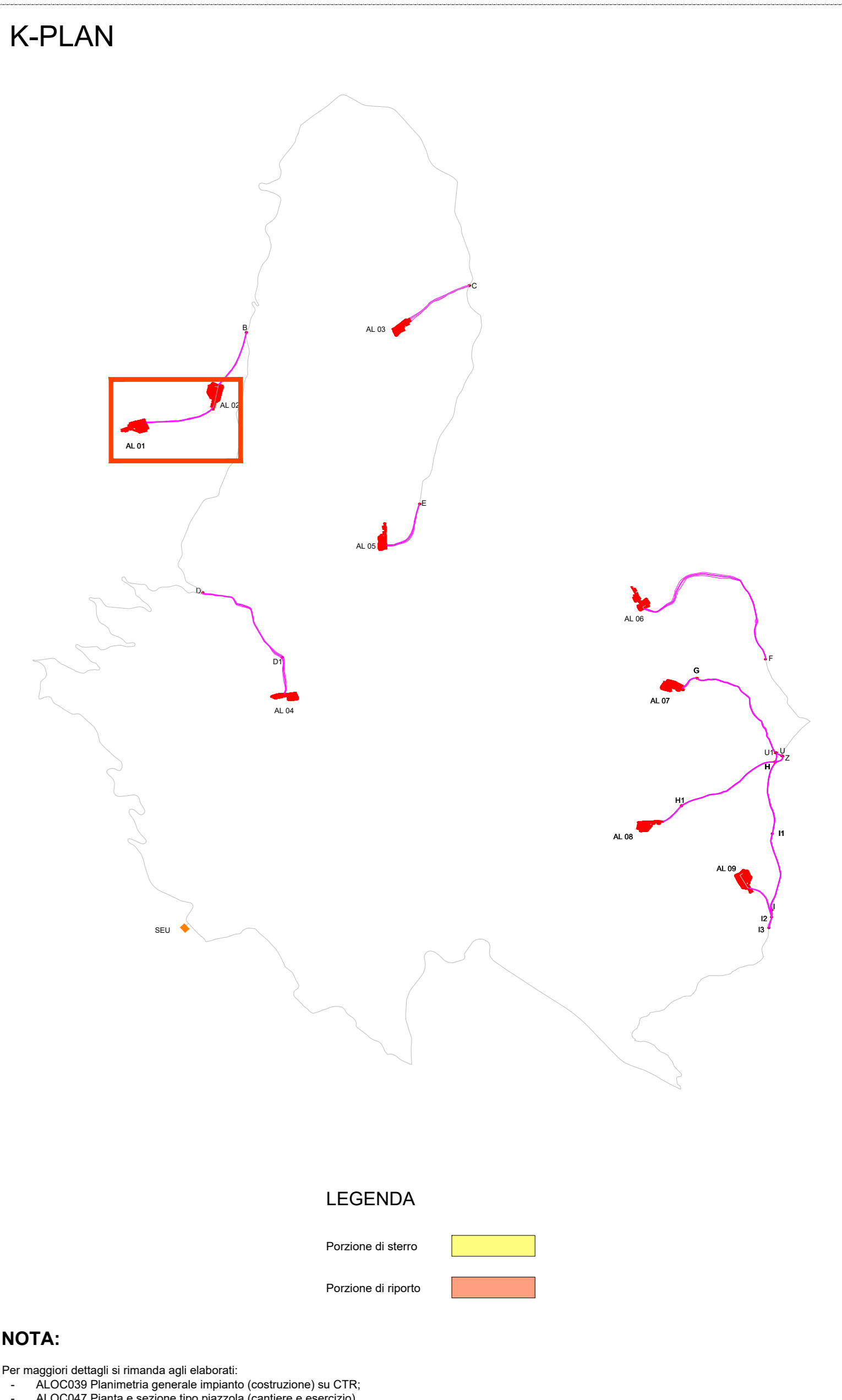
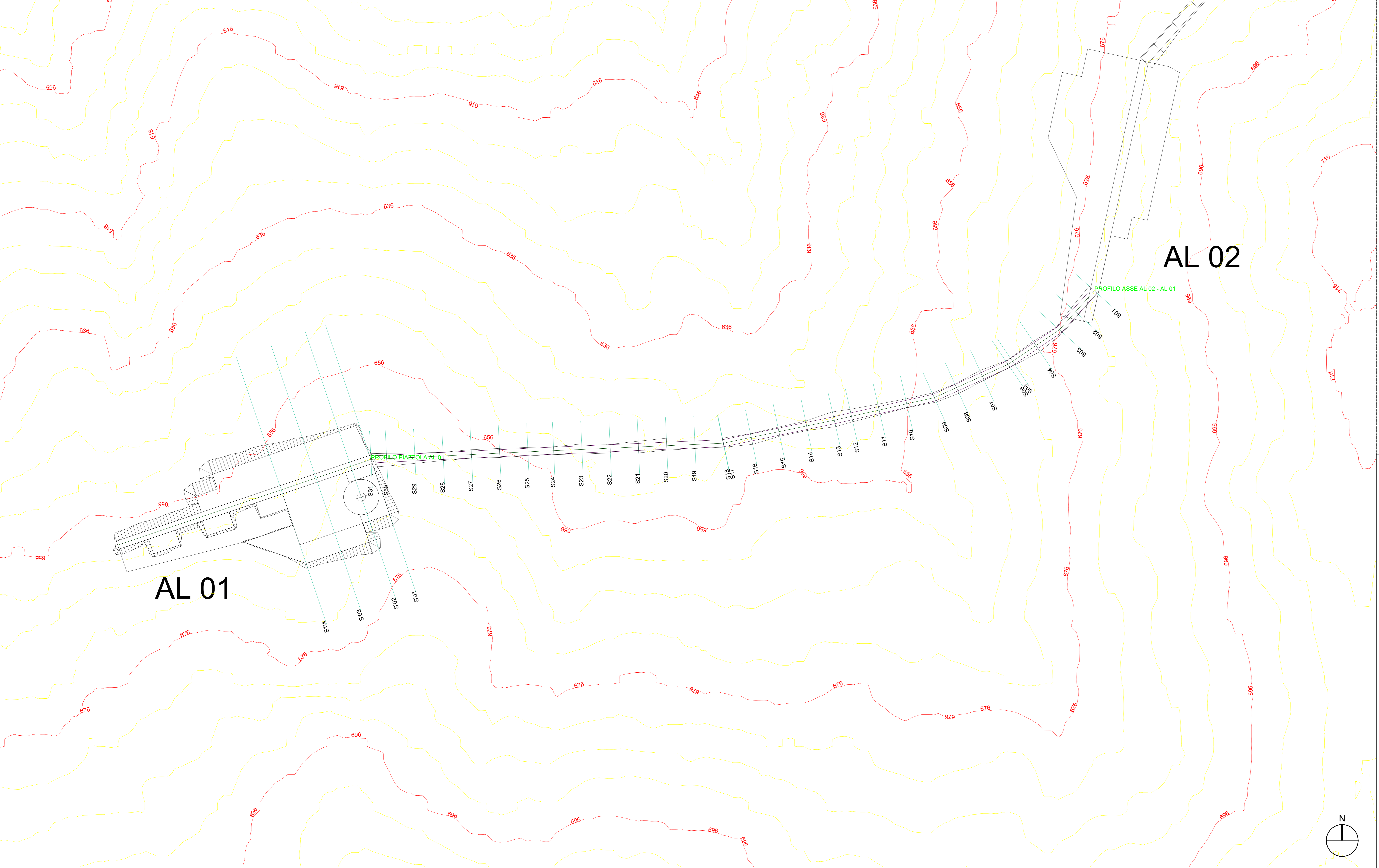


| PROFILO PIAZZOLA AL 01 | |
|---------------------------------------|--------|
| Caratteristiche Tracciato di Progetto | |
| Quota Monte | 663.78 |
| Quota Valle | 663.78 |
| Lunghezza Proiezione | 189.00 |
| Lunghezza Sviluppo | 189.00 |
| Distivello | 0.00 |
| Pendenza Minima | 0.00 % |
| Pendenza Massima | 0.00 % |
| Pendenza Media | 0.00 % |

| PROFILO ASSE AL 02 - AL 01 | |
|---------------------------------------|----------|
| Caratteristiche Tracciato di Progetto | |
| Quota Monte | 681.90 |
| Quota Valle | 646.40 |
| Lunghezza Proiezione | 545.10 |
| Lunghezza Sviluppo | 543.34 |
| Distivello | 35.50 |
| Pendenza Minima | 0.00 % |
| Pendenza Massima | -16.32 % |
| Pendenza Media | 8.30 % |



PLANIMETRIA PIAZZOLA AL01 E PROFILO AL02-AL01 SU CURVE DI LIVELLO_ SCALA 1:1.000



AUTORIZZAZIONE UNICA EX D. LGS. N. 387/2003

REGIONE BASILICATA
Progetto Definitivo
Parco Eolico Albano

Titolo elaborato:
PLANIMETRIA E PROFILI LONGITUDINALI STRADA DI ACCESSO E PIAZZOLA AL01...AL09 E SEU

| MT | PD | GD | Prima Emissione | 15/03/24 | 00 |
|---------|--------|---------|---------------------------------|----------|-----|
| REDATTO | CONTR. | APPROV. | DESCRIZIONE REVISIONE DOCUMENTO | DATA | REV |

| | | |
|---|--|---|
| PROPRONTE CLEAN ENERGY PRIME SRL Via A. De Gasperi n. 8 74023 Grottaglie (TA) | CONSULENZA ecodador build a renewable future GEODOR SRL Via A. De Gasperi n. 8 74023 Grottaglie (TA) | PROGETTISTA Ing. Gaetano D'Orozio |
|---|--|---|

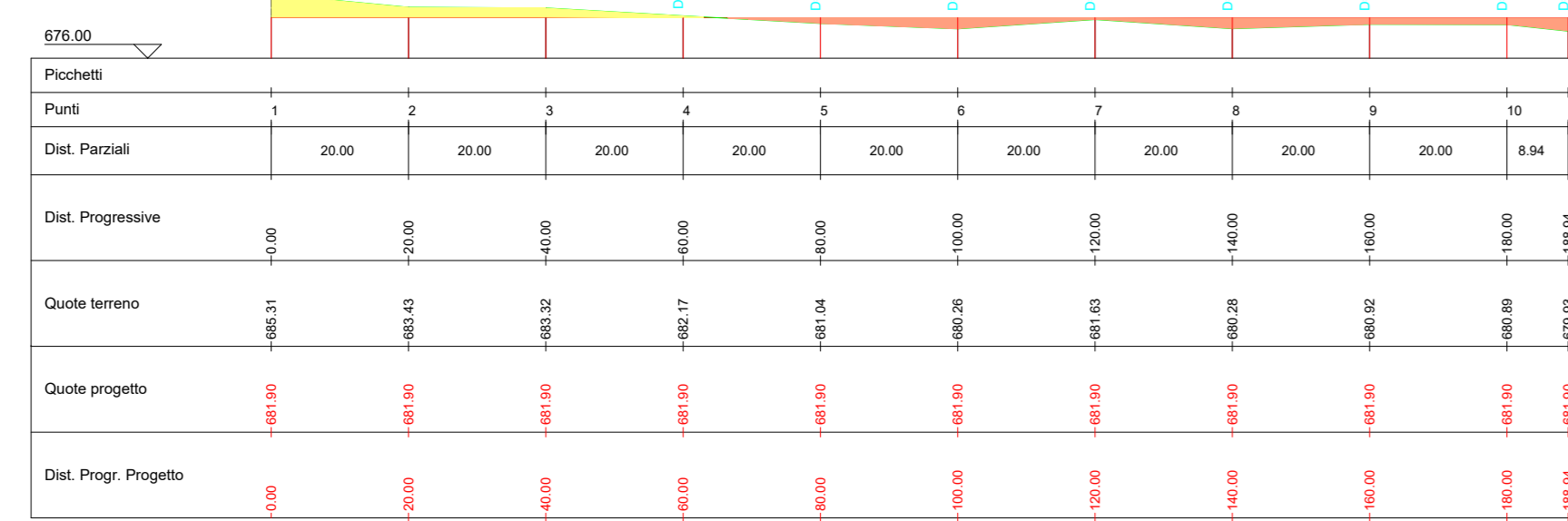
Codice: ALOC045 | Formato: A0 | Scala: 1:1000 | Foglio: 1/19

| PROFILO PIAZZOLA AL 02 | |
|---------------------------------------|--------|
| Caratteristiche Tracciato di Progetto | |
| Quota Monte | 681.90 |
| Quota Valle | 681.90 |
| Lunghezza Proiezione | 188.84 |
| Lunghezza Sviluppo | 188.84 |
| Dislivello | 0.00 |
| Pendenza Minima | 0.00 % |
| Pendenza Massima | 0.00 % |
| Pendenza Media | 0.00 % |

| Provincia | Comune | Località |
|-----------|--------|----------|
| CB | Albano | |

PROFILO PIAZZOLA AL 02

Altezza: 1:1000
Lunghezza: 1:1000

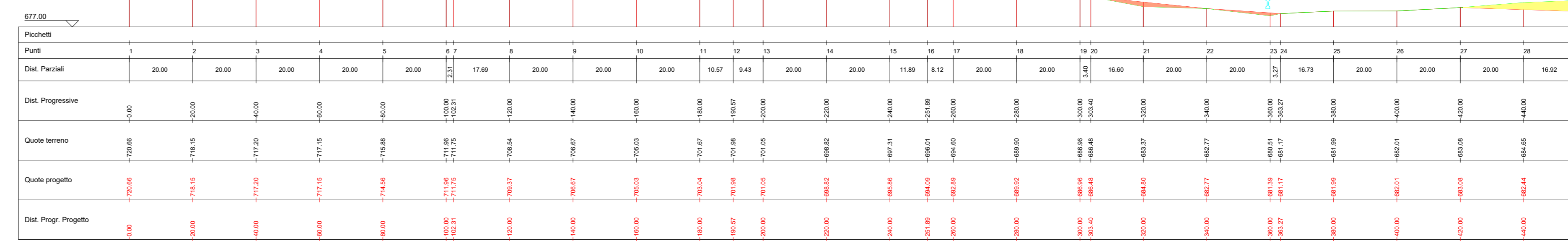


| PROFILO ASSE B - AL 02 | |
|---------------------------------------|----------|
| Caratteristiche Tracciato di Progetto | |
| Quota Monte | 720.66 |
| Quota Valle | 681.17 |
| Lunghezza Proiezione | 456.92 |
| Lunghezza Sviluppo | 459.40 |
| Dislivello | 39.49 |
| Pendenza Minima | 0.11 % |
| Pendenza Massima | -14.83 % |
| Pendenza Media | 8.42 % |

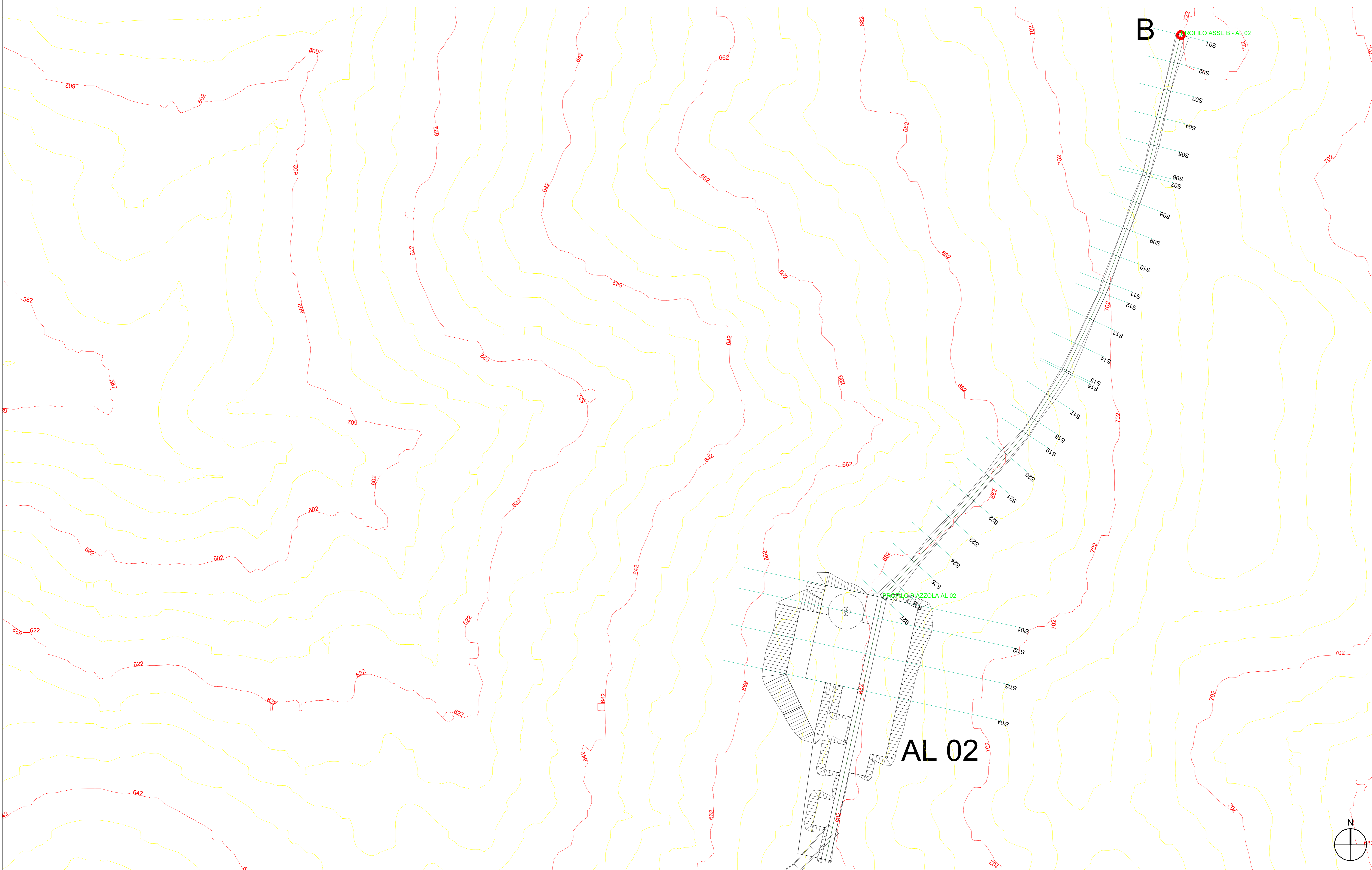
| Provincia | Comune | Località |
|-----------|--------|----------|
| CB | Albano | |

PROFILO ASSE B - AL 02

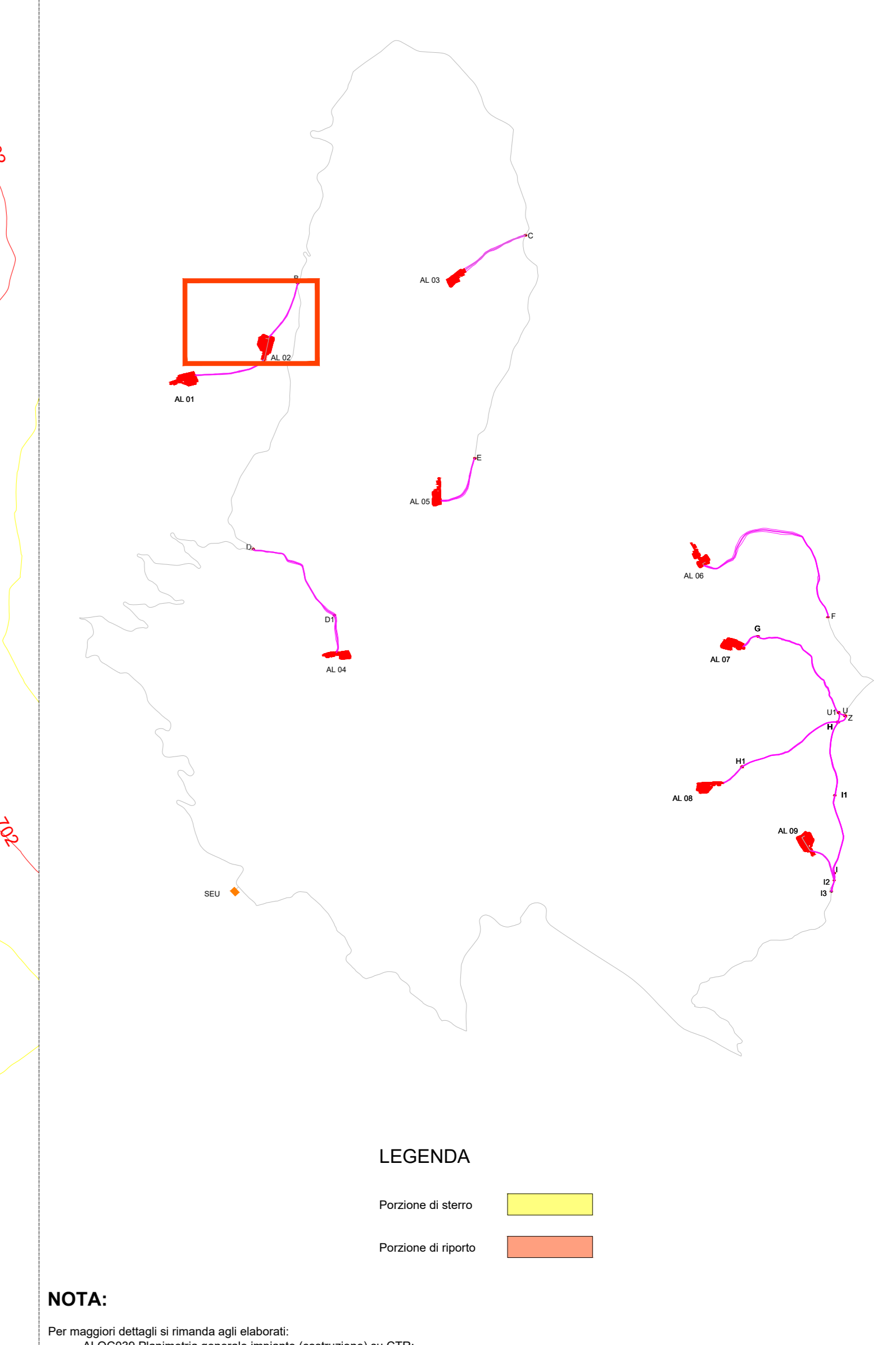
Altezza: 1:1000
Lunghezza: 1:1000



PLANIMETRIA PIAZZOLA AL02 E PROFILO B-AL02 SU CURVE DI LIVELLO_ SCALA 1:1.000



K-PLAN



AUTORIZZAZIONE UNICA EX D. LGS. N. 387/2003

REGIONE BASILICATA
Progetto Definitivo
Parco Eolico Albano

Titolo elaborato:
PLANIMETRIA E PROFILI LONGITUDINALI STRADA DI ACCESSO E PIAZZOLA AL01...AL09 E SEU

| MT | PD | GD | Prima Emissione | 15/03/24 | 00 |
|---------|--------|---------|---------------------------------|----------|-----|
| REDATTO | CONTR. | APPROV. | DESCRIZIONE REVISIONE DOCUMENTO | DATA | REV |

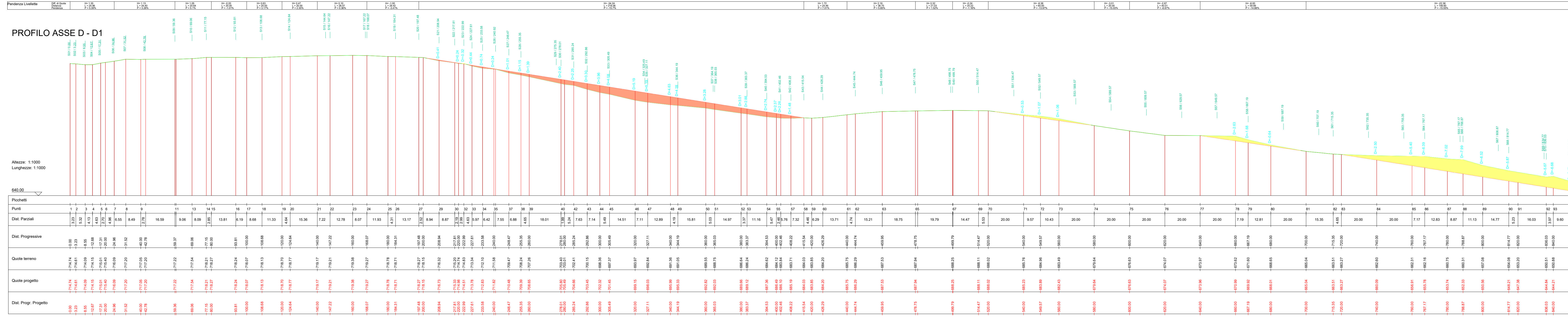
PROPONENTE

CLEAN ENERGY PRIME SRL
Via A. De Gasperi n. 8
74023 Grottaglie (TA)

CONSULENZA

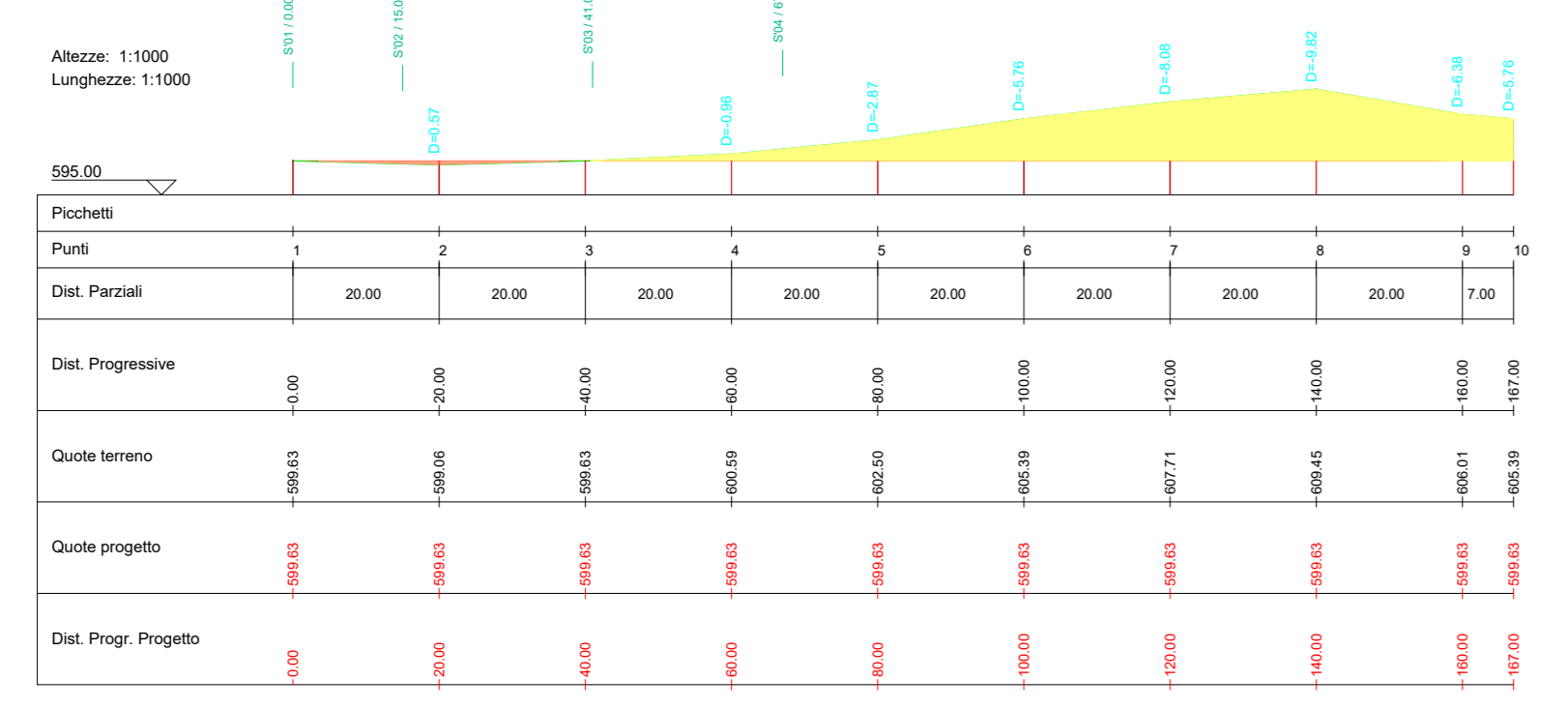
ECODOR SRL Via A. De Gasperi n. 8
74023 Grottaglie (TA)
PROGETTISTA Ing. Gaetano D'Oronzio

| PROFILO ASSE D - D1 | |
|---------------------------------------|---------|
| Caratteristiche Tracciato di Progetto | |
| Quota Monte | 719.38 |
| Quota Valle | 642.68 |
| Lungh. Proiezione | 849.60 |
| Lungh. Sviluppo | 895.18 |
| Dalminea | 76.70 |
| Pendenza Minima | 0.13 % |
| Pendenza Massima | 18.67 % |
| Pendenza Media | 6.28 % |



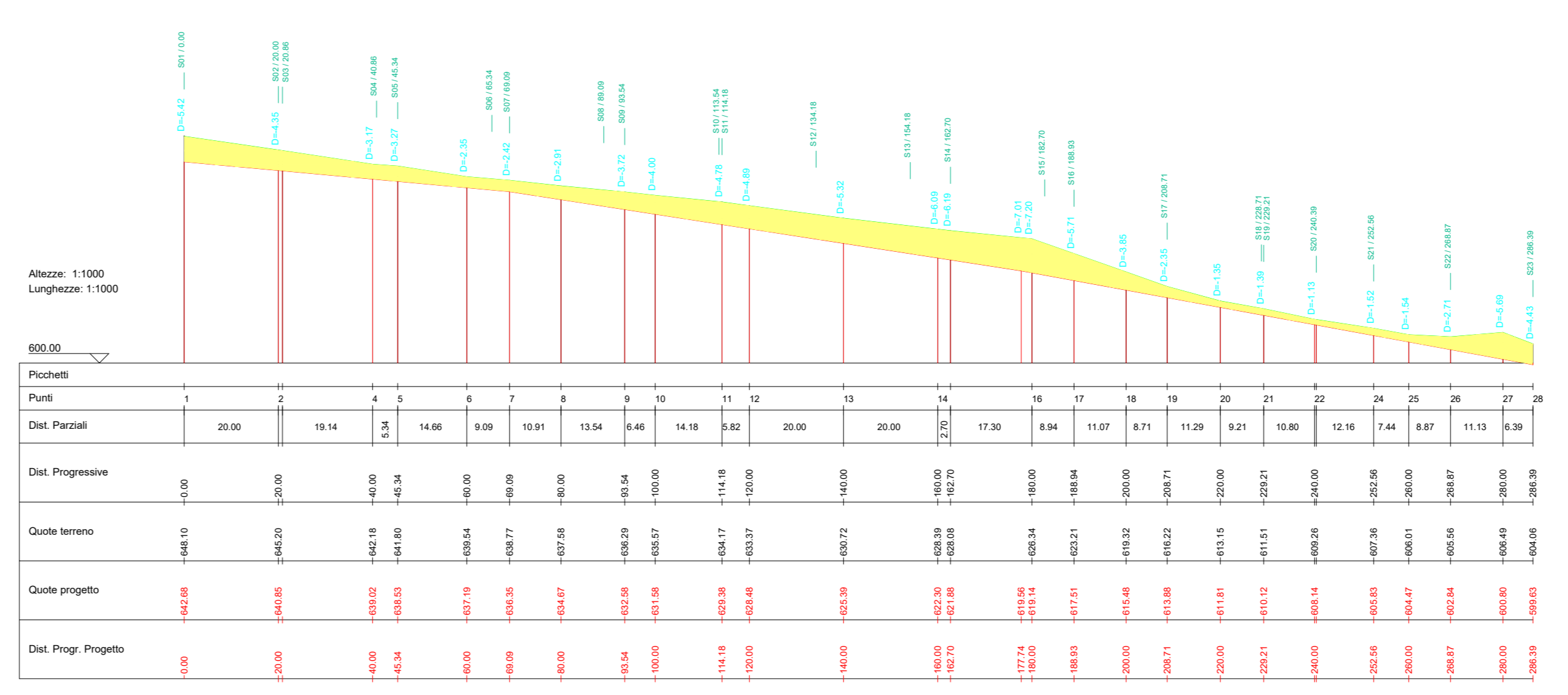
| PROFILO PIAZZOLA AL 04 | |
|--------------------------------------|--------|
| Caratteristica Tracciato di Progetto | 599.63 |
| Quota Monte | 599.63 |
| Lung. Proiezione | 167.00 |
| Lung. Sviluppo | 167.00 |
| Distanza | 0.00 |
| Pendenza Minima | 0.00 % |
| Pendenza Massima | 0.00 % |
| Pendenza Media | 0.00 % |

PROFILO PIAZZOLA AL 04

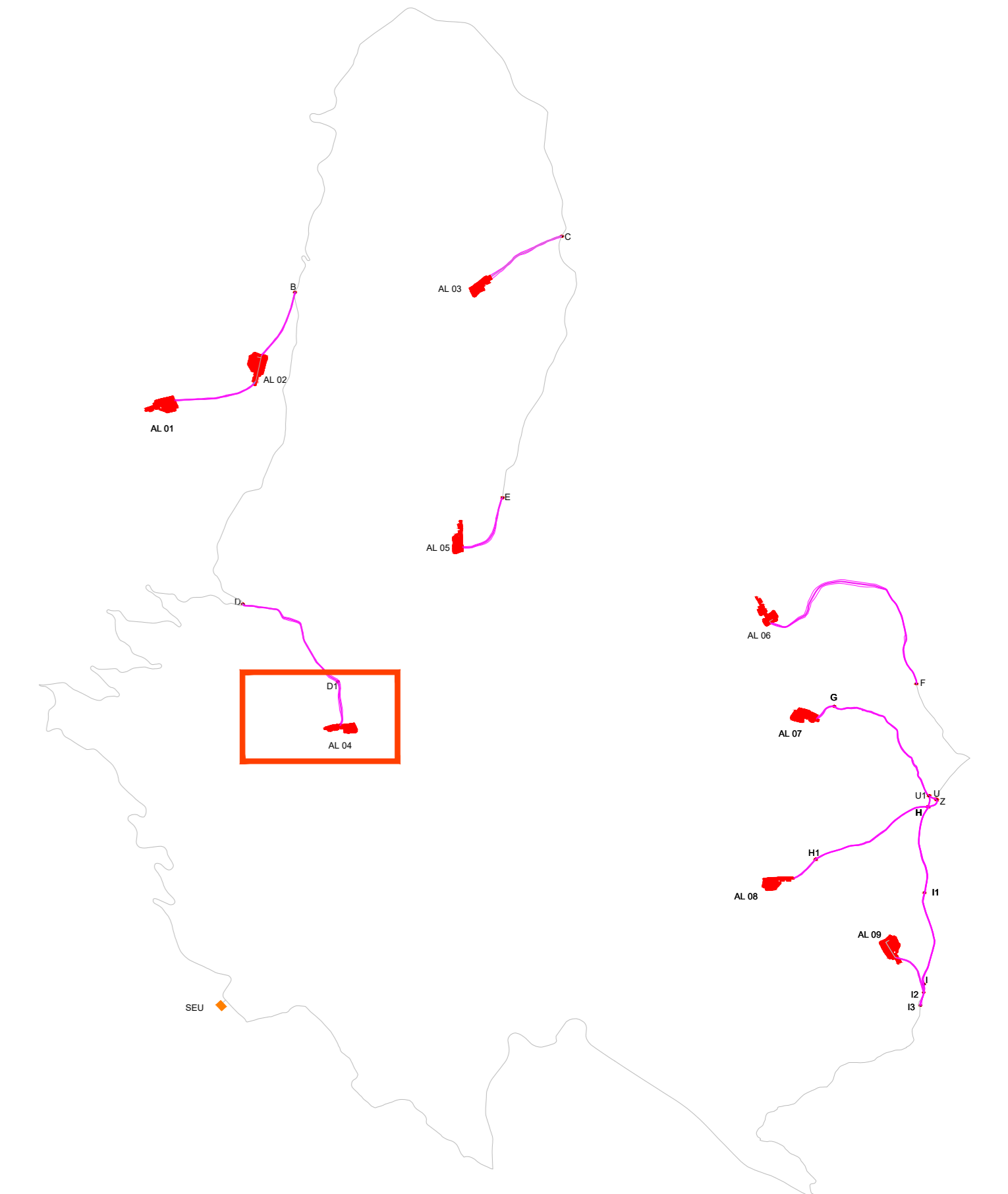


| PROFILO ASSE D1 - AL 04 | |
|--------------------------------------|----------|
| Caratteristica Tracciato di Progetto | 642.66 |
| Quota Monte | 599.63 |
| Lung. Proiezione | 286.39 |
| Lung. Sviluppo | 289.79 |
| Distanza | 43.55 |
| Pendenza Minima | -6.16 % |
| Pendenza Massima | -18.35 % |
| Pendenza Media | 14.32 % |

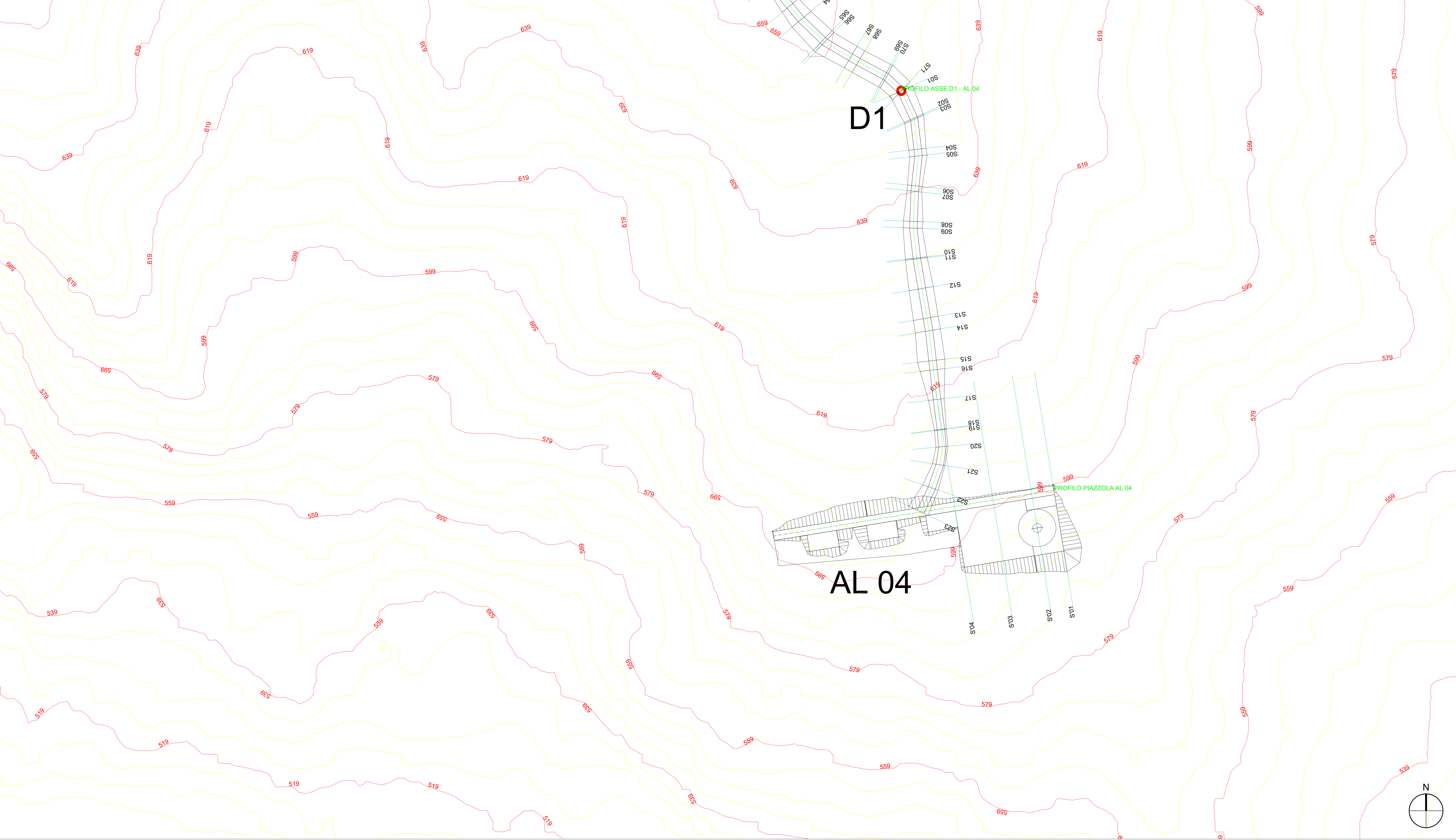
PROFILO ASSE D1 - AL 04



K-PLAN



PLANIMETRIA PIAZZOLA AL04 E PROFILO D1-AL04 SU CURVE DI LIVELLO_ SCALA 1:1.000



LEGENDA
 Porzione di sterno
 Porzione di ripetto

NOTA:
 Per maggiori dettagli di rimanda agli elaborati:
 - ALOC039 Planimetria generale impianto (posizione) su CTR.
 - ALOC047 Pianta e sezione tipo piazzola (carriello e esercizio).

AUTORIZZAZIONE UNICA EX D. LGS. N. 387/2003

REGIONE BASILICATA
 Progetto Definitivo
 Parco Eolico Albano

Titolo elaborato:
PLANIMETRIA E PROFILI LONGITUDINALI STRADA DI ACCESSO E PIAZZOLA AL01...AL09 E SEU

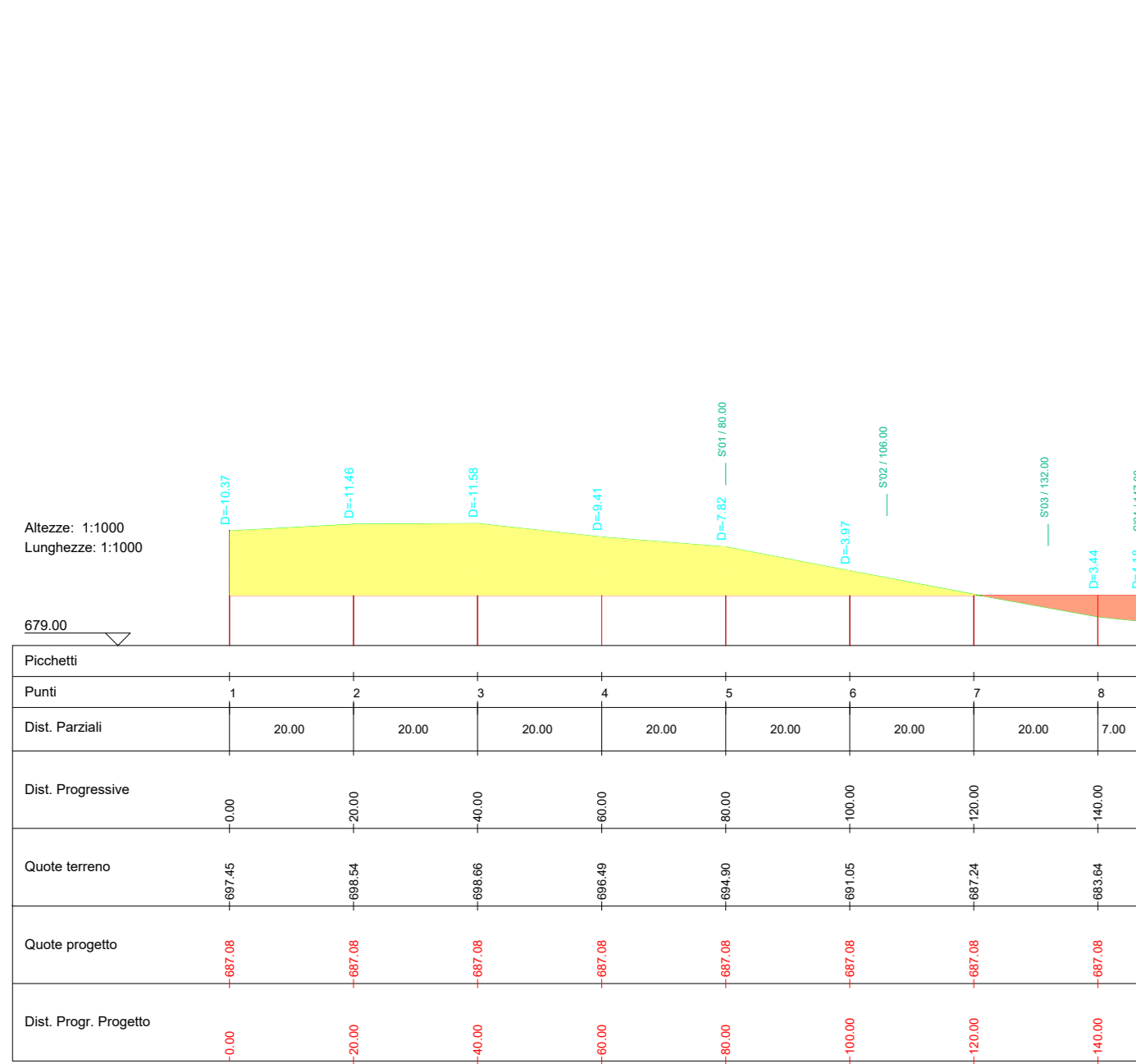
| MT | PD | GD | Prima Emissione | 15/03/24 | 00 |
|---------|--------|---------|---------------------------------|----------|-----|
| REDDATO | CONTR. | APPROV. | DESCRIZIONE REVISIONE DOCUMENTO | DATA | REV |

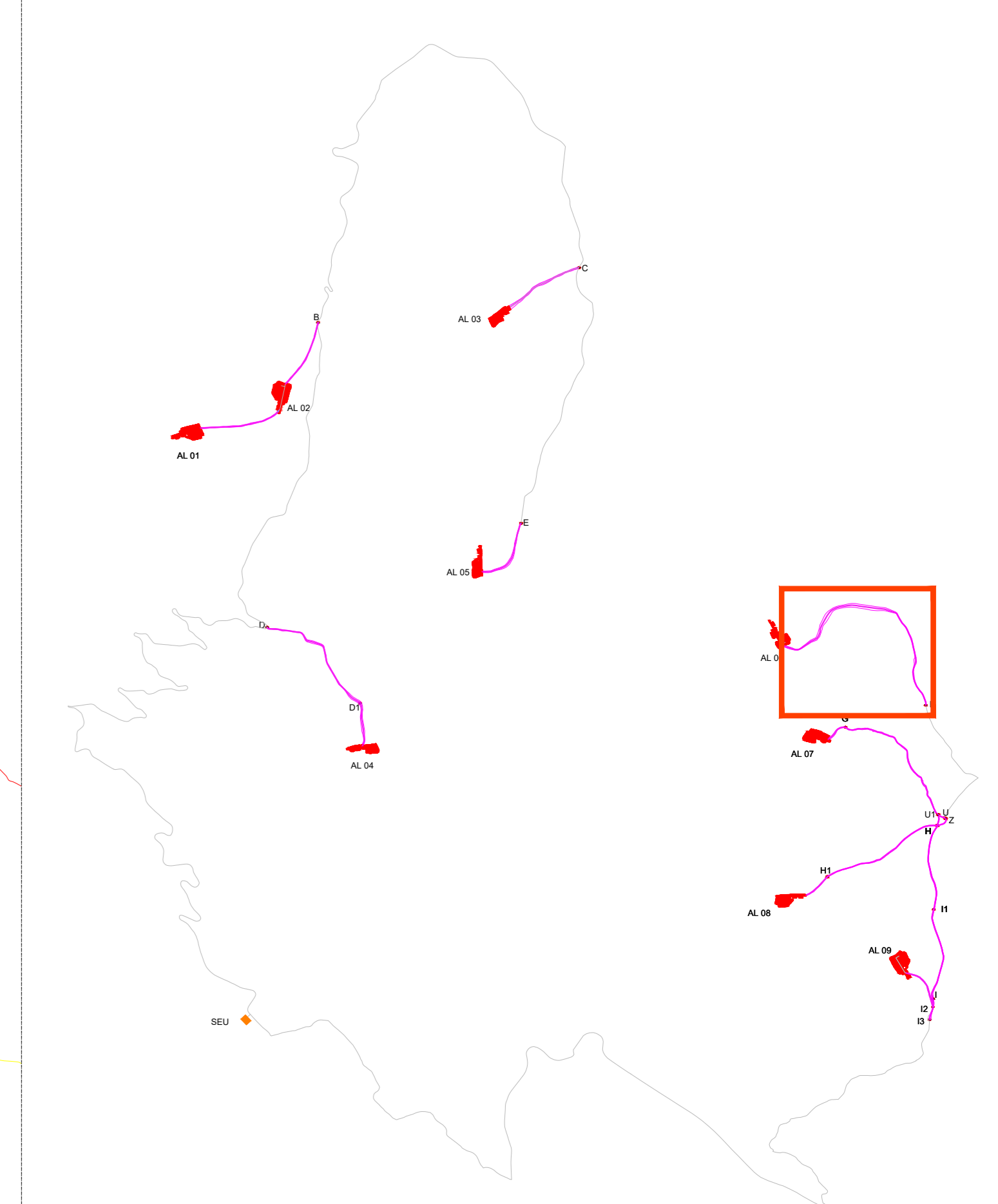
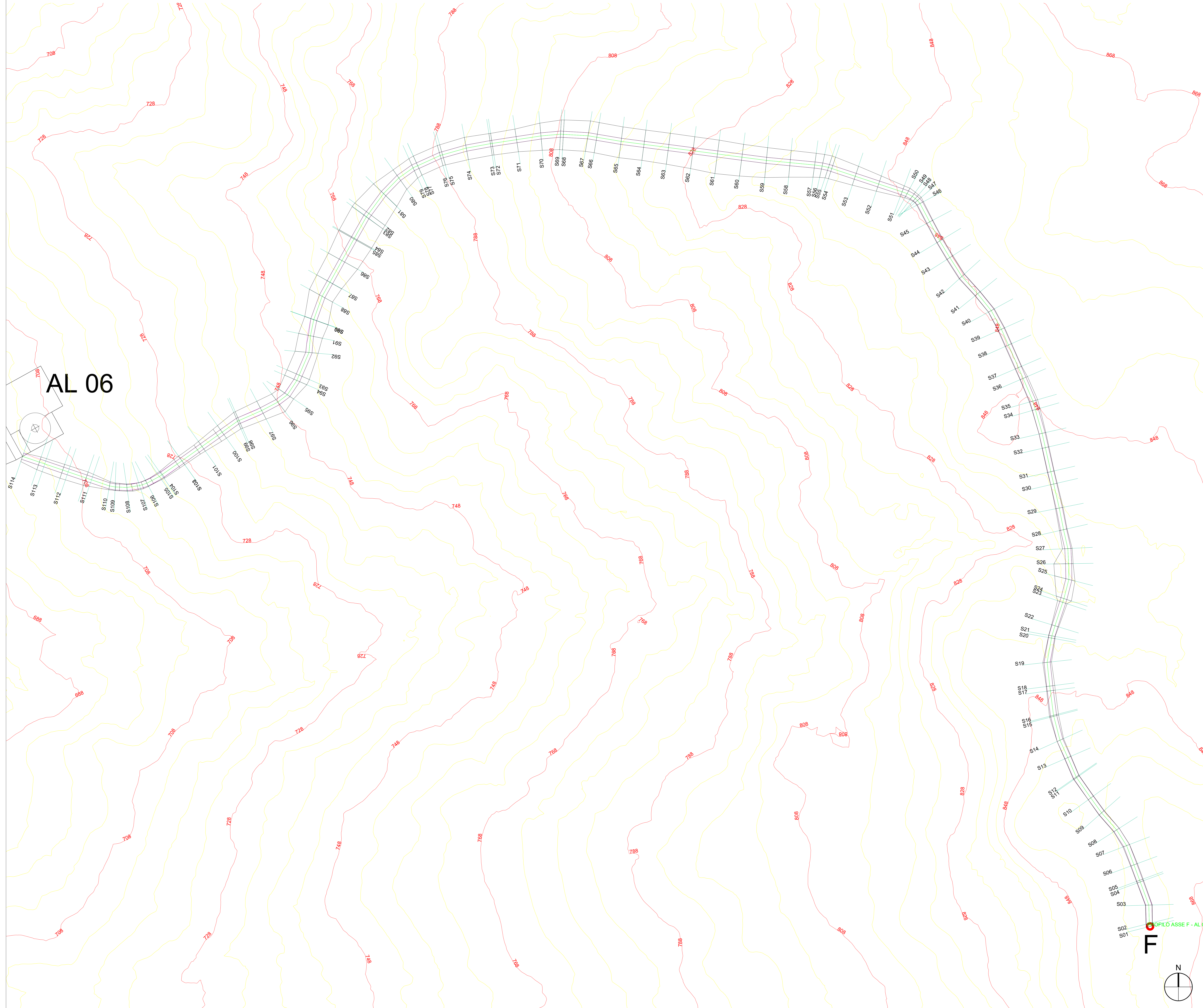
| | |
|--|--|
| <p>PROPONENTE</p> <p> CLEAN ENERGY PRIME SRL</p> <p>Via A. De Gasperi n. 8 74023 Grottaglie (TA)</p> | <p>CONSULENZA</p> <p> ecodor build a renewable future</p> <p>GECDOR SRL Via A. De Gasperi n. 8 74023 Grottaglie (TA)</p> <p>PROGETTISTA Ing. Gaetano D'Oronzio</p> |
|--|--|

| PROFILO PIAZZOLA AL 03 | |
|---------------------------------------|--------|
| Caratteristiche Tracciato di Progetto | |
| Quota Monte | 687.08 |
| Quota Valle | 687.08 |
| Lung. Proiezione | 147.00 |
| Lung. Sviluppo | 147.00 |
| Dislivello | 0.00 |
| Pendenza Minima | 0.00 % |
| Pendenza Massima | 0.00 % |
| Pendenza Media | 0.00 % |

Perpendic. Livello: 1:1000

PROFILO PIAZZOLA AL 03





AL 06

NOTE:
Il profilo corrispondente si trova nella pagina precedente

AUTORIZZAZIONE UNICA EX D. LGS. N. 387/2003

REGIONE BASILICATA
Progetto Definitivo
Parco Eolico Albano

Titolo elaborato:
PLANIMETRIA E PROFILI LONGITUDINALI STRADA DI ACCESSO E PIAZZOLA AL01...AL09 E SEU

| MT | PD | GD | Prima Emissione | 15/03/24 | 00 |
|---------|--------|---------|---------------------------------|----------|-----|
| REDDATO | CONTR. | APPROV. | DESCRIZIONE REVISIONE DOCUMENTO | DATA | REV |

| | |
|--|---|
| <p>PROPONENTE</p>  <p>CLEAN ENERGY PRIME SRL Via A. De Gasperi n. 8 74023 Grottaglie (TA)</p> | <p>CONSULENZA</p>  <p>ECODOR SRL Via A. De Gasperi n. 8 74023 Grottaglie (TA)</p> <p>PROGETTISTA Ing. Gaetano D'Oronzio</p> |
|--|---|

PROFILO PIAZZOLA AL06

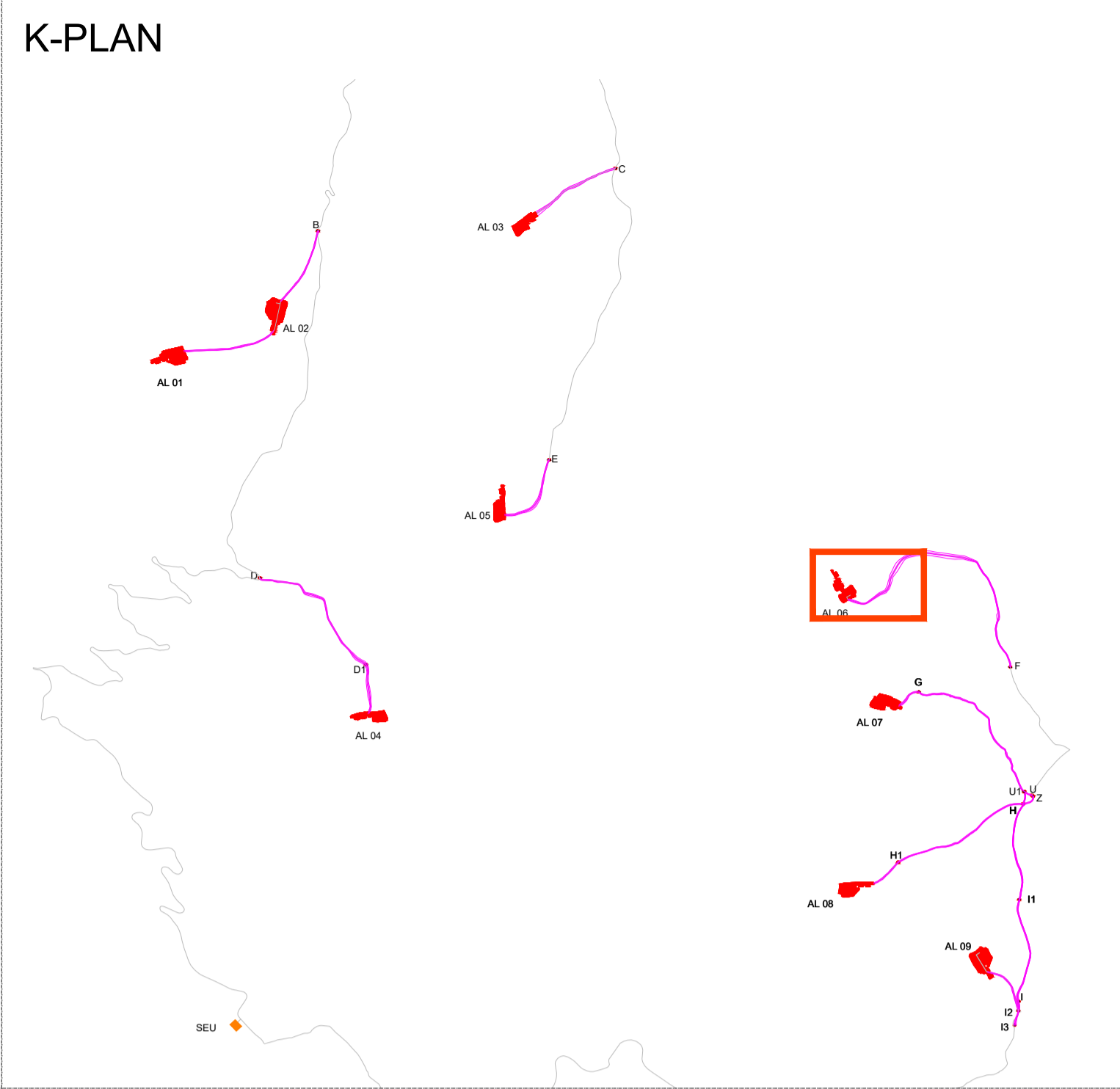
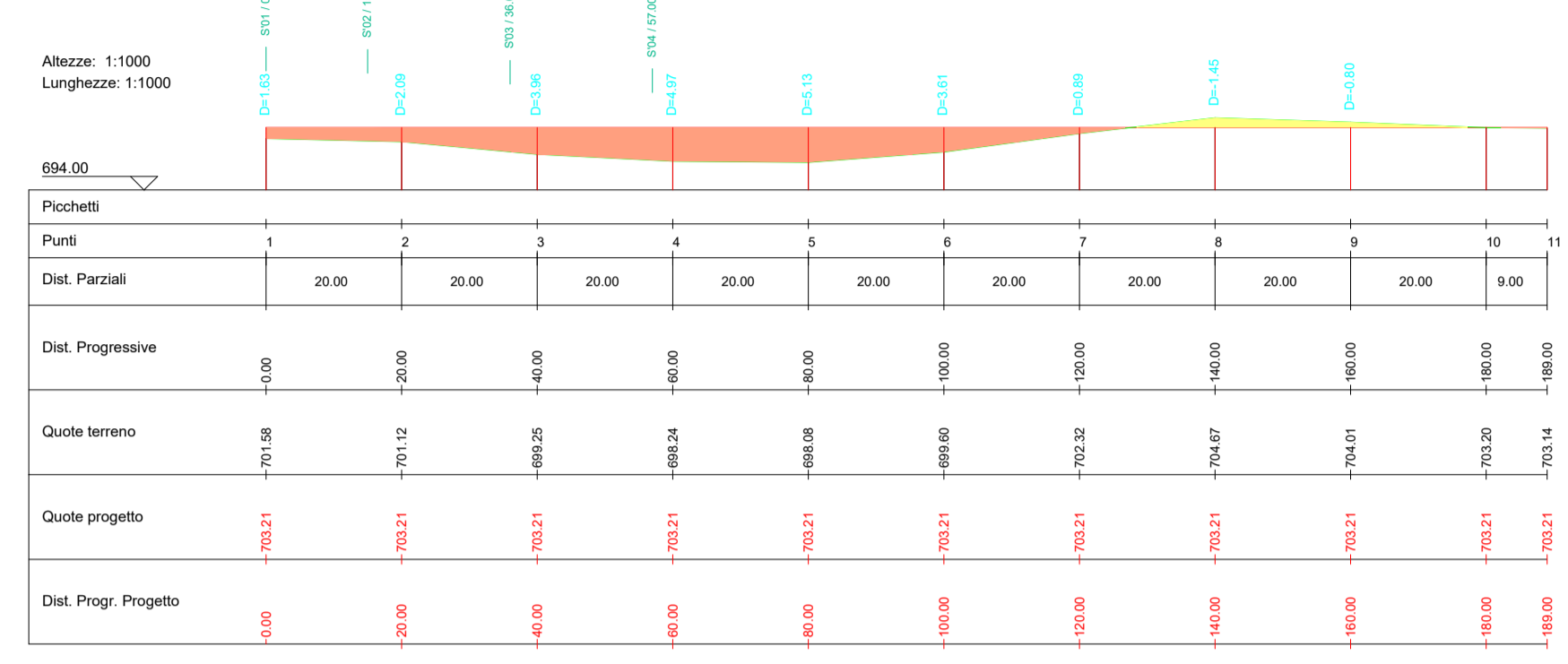
Caratteristiche Tracciato di Progetto

| | |
|-------------------|--------|
| Quota Monte | 703.21 |
| Quota Valle | 703.21 |
| Lungh. Proiezione | 189.00 |
| Lungh. Sviluppo | 189.00 |
| Dislivello | 0.00 |
| Pendenza Minima | 0.00 % |
| Pendenza Massima | 0.00 % |
| Pendenza Media | 0.00 % |

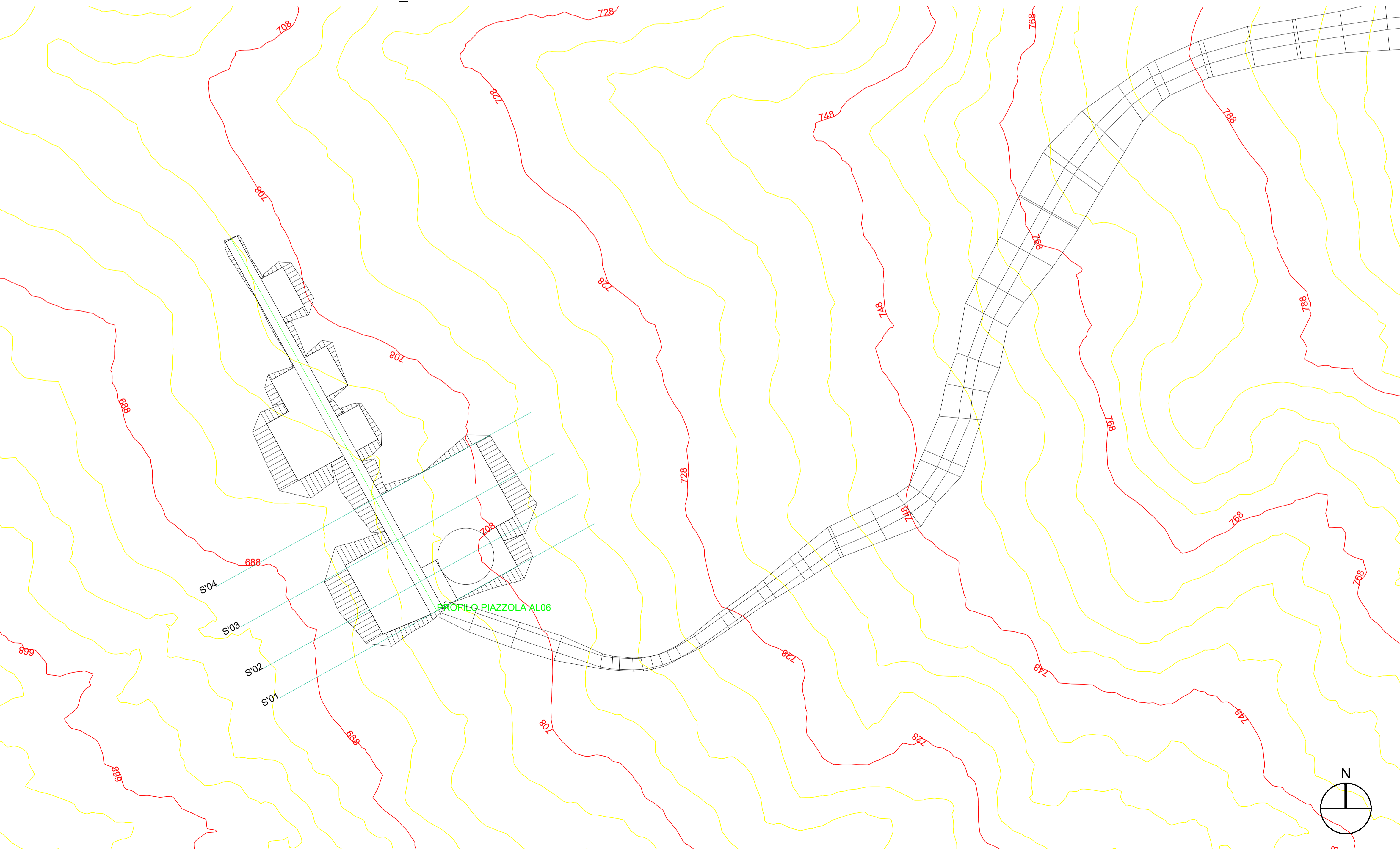
Pendenza Livello

| |
|-------|
| 1:100 |
|-------|

PROFILO PIAZZOLA AL06




PLANIMETRIA PIAZZOLA AL06 SU CURVE DI LIVELLO_ SCALA 1:1.000



LEGENDA

| | |
|---------------------|--------------|
| Porzione di sterro | [Yellow Box] |
| Porzione di riporto | [Orange Box] |

NOTA:
Per maggiori dettagli si rimanda agli elaborati:
- ALOC039 Planimetria generale impianto (costruzione) su CTR;
- ALOC047 Pianta e sezione tipo piazzola (cantiere e esercizio).

| | | | | | |
|---|--------|-------------------|--|---------------------|--------------------|
| AUTORIZZAZIONE UNICA EX D. LGS. N. 387/2003 | | | | | |
|  REGIONE BASILICATA Progetto Definitivo | | | | | |
| Parco Eolico Albano | | | | | |
| Titolo elaborato: | | | | | |
| PLANIMETRIA E PROFILI LONGITUDINALI STRADA DI ACCESSO E PIAZZOLA AL01...AL09 E SEU | | | | | |
| Codice ALOC045 | | | | | |
| MT | PD | GD | Prima Emissione | 15/03/24 | 00 |
| REDDATTO | CONTR. | APPROV. | DESCRIZIONE REVISIONE DOCUMENTO | DATA | REV |
| PROPONENTE | | | CONSULENZA | | |
|  CLEAN ENERGY PRIME SRL | | |  ecodor build a renewable future | | |
| Via A. De Gasperi n. 8 74023 Grottaglie (TA) | | | Via A. De Gasperi n. 8 74023 Grottaglie (TA) | | |
| | | | PROGETTISTA Ing. Gaetano D'Oronzio | | |
| Codice ALOC045 | | Formato A1 | | Scala 1:1000 | Foglio 9/19 |

PROFILO ASSE U - U1
Caratteristiche Tracciato di Progetto

| | |
|-------------------|--------|
| Quota Monte | 847.56 |
| Quota Valle | 845.56 |
| Lungh. Proiezione | 47.71 |
| Lungh. Sviluppo | 47.76 |
| Dislivello | 2.00 |
| Pendenza Minima | 0.99 % |
| Pendenza Massima | 6.82 % |
| Pendenza Media | 4.14 % |

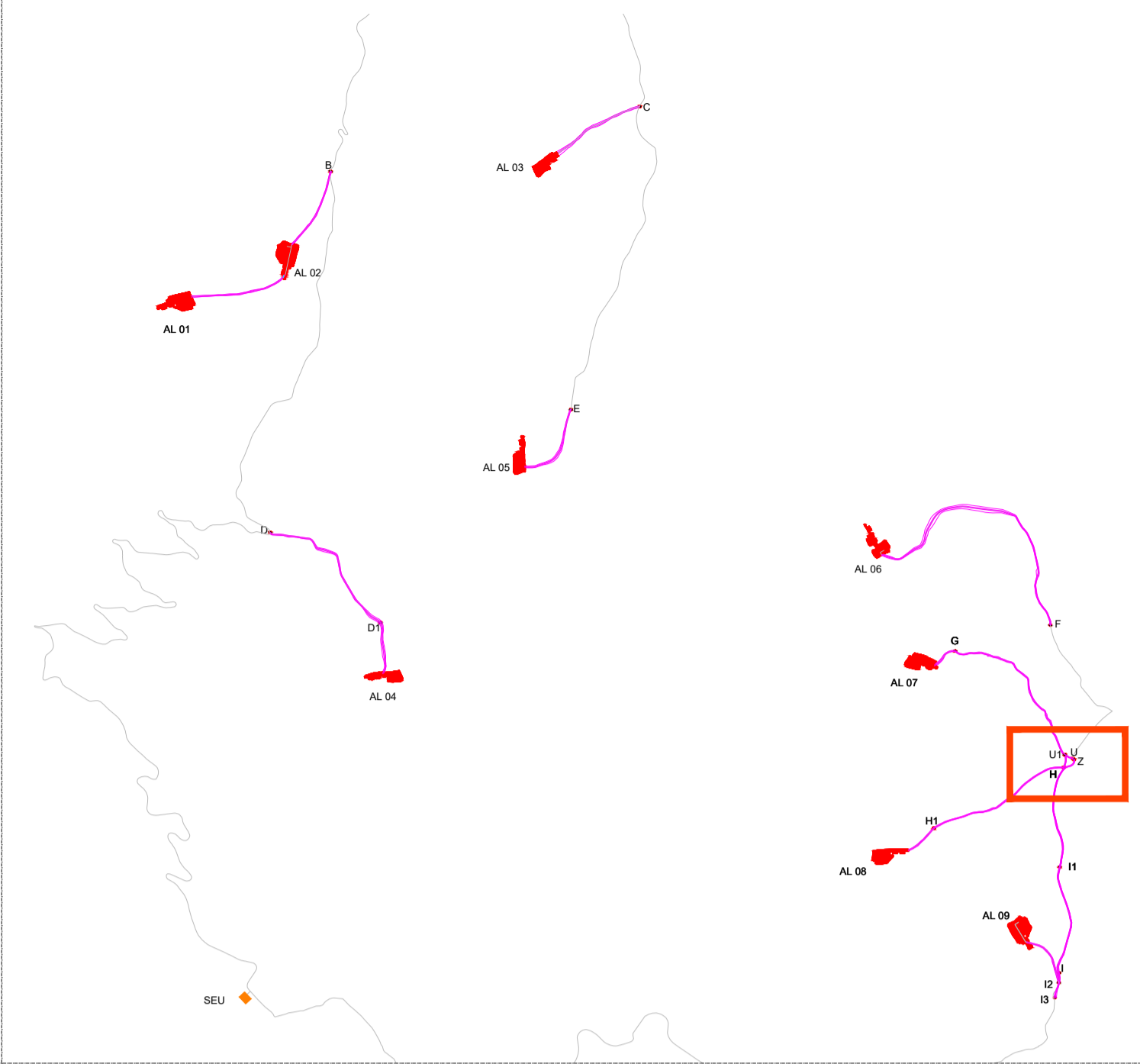
| | | | | | |
|-----------------------|--------|--------|--------|--------|--------|
| Pendenza Livellote | 0.00 | 0.99 | 6.82 | 4.14 | 0.00 |
| Dist. Parziali | 20.00 | 3.36 | 11.19 | 5.25 | 1.71 |
| Dist. Progressive | 0.00 | 20.00 | 23.36 | 34.55 | 47.71 |
| Quote terreno | 845.56 | 846.83 | 846.73 | 846.84 | 847.20 |
| Quote progetto | 845.56 | 846.83 | 846.73 | 846.84 | 847.20 |
| Dist. Progr. Progetto | 0.00 | 20.00 | 23.36 | 34.55 | 47.71 |

PROFILO ASSE U - U1

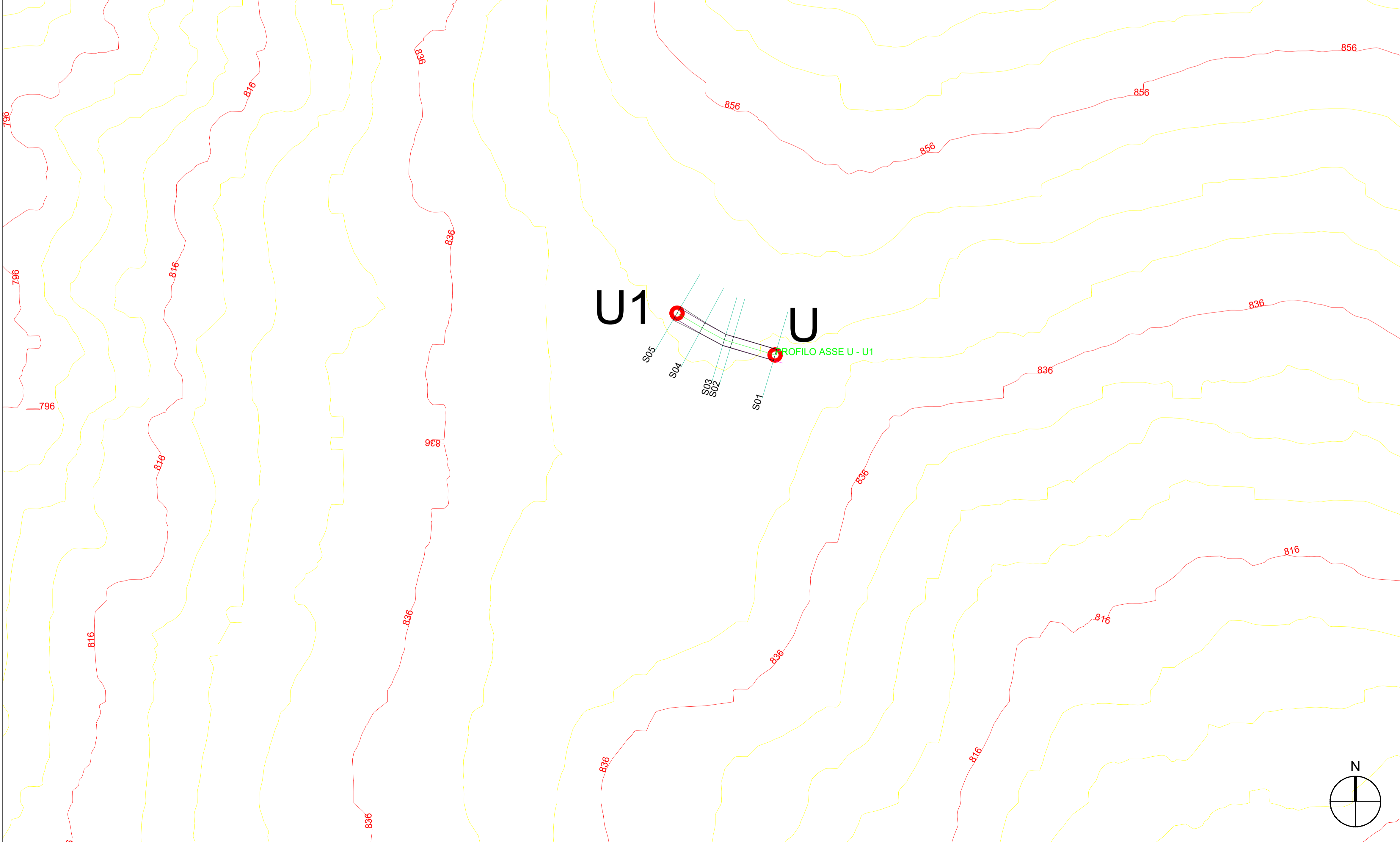
Altezze: 1:1000
Lunghezze: 1:1000

| | | | | | | |
|-----------------------|--------|--------|--------|--------|--------|--------|
| Picchetti | 1 | 2 | 3 | 4 | 5 | 6 |
| Punti | | | | | | |
| Dist. Parziali | 20.00 | 3.36 | 11.19 | 5.25 | 1.71 | |
| Dist. Progressive | 0.00 | 20.00 | 23.36 | 34.55 | 40.00 | 47.71 |
| Quote terreno | 845.56 | 846.83 | 846.73 | 846.84 | 847.20 | 847.56 |
| Quote progetto | 845.56 | 846.83 | 846.73 | 846.84 | 847.20 | 847.56 |
| Dist. Progr. Progetto | 0.00 | 20.00 | 23.36 | 34.55 | 40.00 | 47.71 |

K-PLAN



PLANIMETRIA ASSI U-U1 SU CURVE DI LIVELLO_ SCALA 1:1.000



LEGENDA

| | |
|---------------------|--------|
| Porzione di sterro | Yellow |
| Porzione di riporto | Orange |

NOTA:
Per maggiori dettagli si rimanda all'elaborato:
- ALOC039 Planimetria generale impianto (costruzione) su CTR.

AUTORIZZAZIONE UNICA EX D. LGS. N. 387/2003

REGIONE BASILICATA
Progetto Definitivo

Parco Eolico Albano

Titolo elaborato:
PLANIMETRIA E PROFILI LONGITUDINALI STRADA DI ACCESSO E PIAZZOLA AL01...AL09 E SEU

| | | | | | |
|---------|--------|---------|---------------------------------|----------|-----|
| MT | PD | GD | Prima Emissione | 15/03/24 | 00 |
| REDATTO | CONTR. | APPROV. | DESCRIZIONE REVISIONE DOCUMENTO | DATA | REV |

| | |
|---|--|
| <p>PROPONENTE</p> <p>CLEAN ENERGY PRIME SRL</p> <p>Via A. De Gasperi n. 8 74023 Grottaglie (TA)</p> | <p>CONSULENZA</p> <p>ecodor build a renewable future</p> <p>GECODOR SRL Via A. De Gasperi n. 8 74023 Grottaglie (TA)</p> <p>PROGETTISTA Ing. Gaetano D'Oronzio</p> |
|---|--|

| | | | |
|--------------------------|-------------------|---------------------|---------------------|
| Codice ALOC045 | Formato A1 | Scala 1:1000 | Foglio 10/19 |
|--------------------------|-------------------|---------------------|---------------------|

PROFILO ASSE H - Z
Caratteristiche Tracciato di Progetto

| | |
|-------------------|---------|
| Quota Monte | 844.98 |
| Quota Valle | 842.73 |
| Lungh. Proiezione | 80.24 |
| Lungh. Sviluppo | 80.47 |
| Dislivello | 2.26 |
| Pendenza Minima | 0.10 % |
| Pendenza Massima | 13.70 % |
| Pendenza Media | 6.10 % |

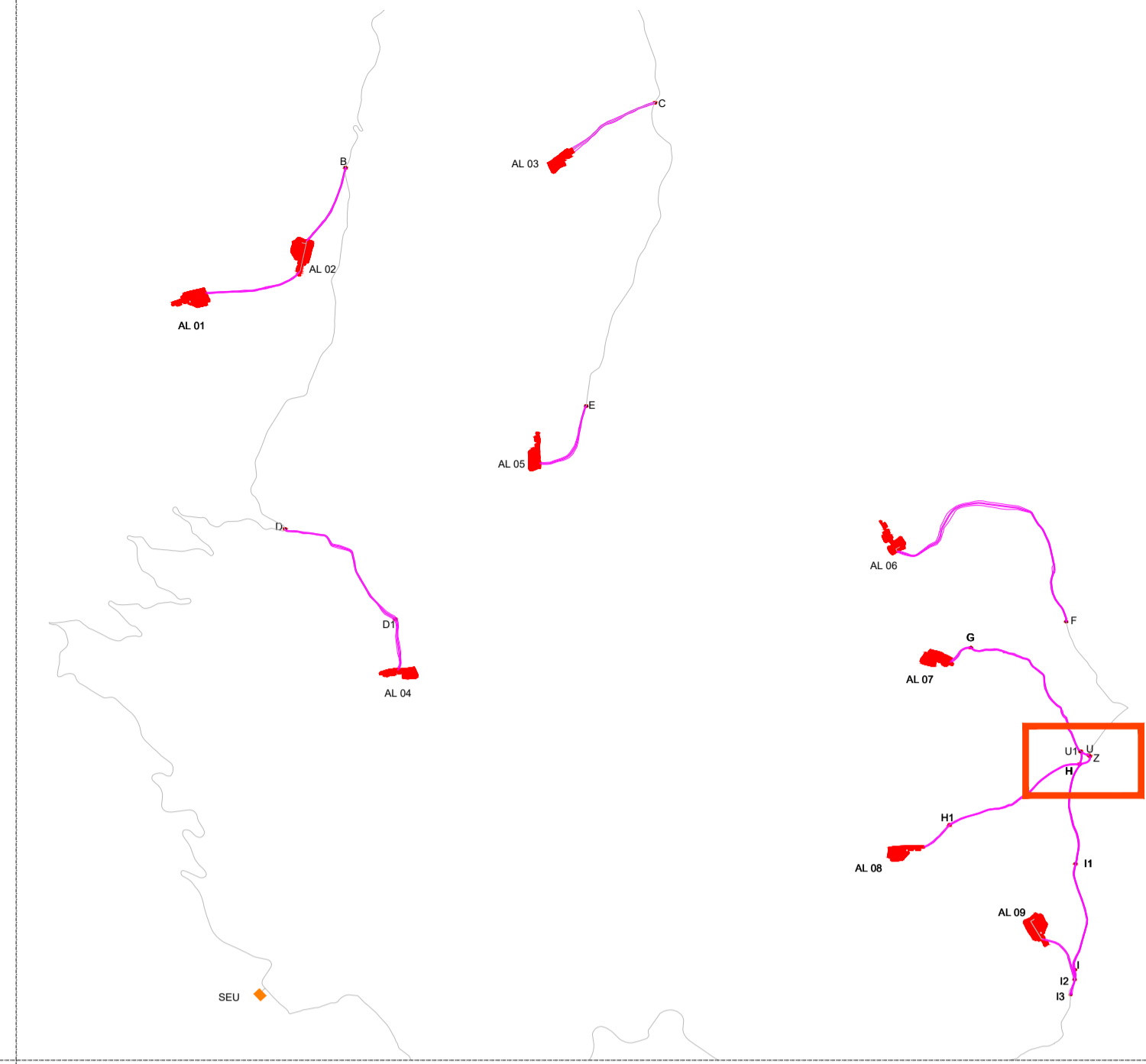
| | | | | | | |
|--------------------|--------|---------|--------|--------|---------|--------|
| Pendenza Livellite | 0.10 % | 13.70 % | 6.10 % | 0.10 % | 13.70 % | 6.10 % |
| Dist. a Valle | 0.00 | 13.70 | 6.10 | 0.00 | 13.70 | 6.10 |
| Proiezione | 0.00 | 13.70 | 6.10 | 0.00 | 13.70 | 6.10 |

PROFILO ASSE H - Z

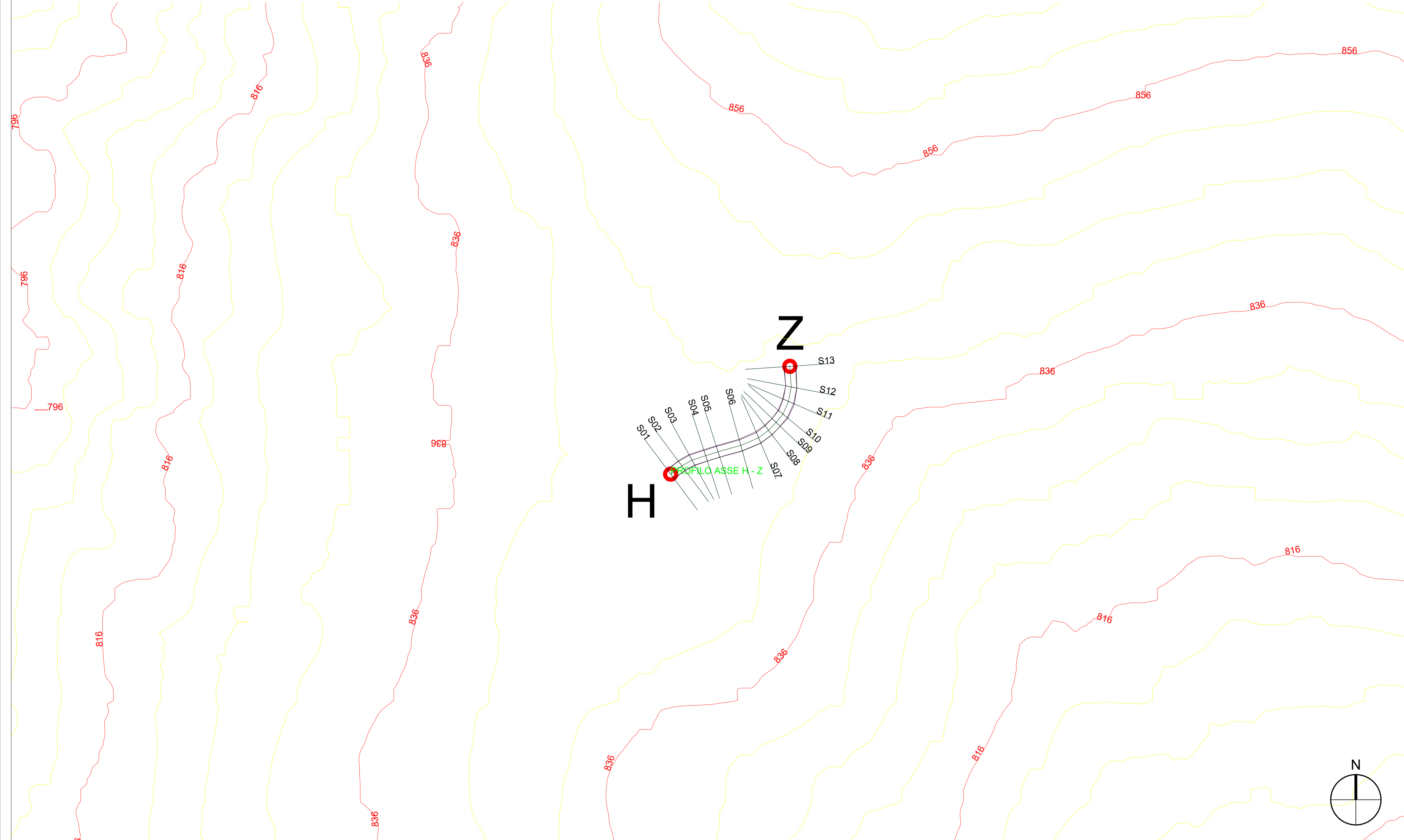
Altezze: 1:1000
Lunghezze: 1:1000

| Picchetti | 1 | 2 | 3 | 4 | 5 | 6 | 7 | 8 | 9 | 10 | 11 | 12 | 13 | 14 | 15 | 16 |
|-----------------------|--------|--------|--------|--------|--------|--------|--------|--------|--------|--------|--------|--------|--------|--------|--------|--------|
| Punti | | | | | | | | | | | | | | | | |
| Dist. Parziali | 8.24 | 15.23 | 21.43 | 27.00 | 32.11 | 37.71 | 42.88 | 47.60 | 51.88 | 55.71 | 59.09 | 62.01 | 64.48 | 66.50 | 68.09 | 69.24 |
| Dist. Progressive | 0.00 | -8.24 | -15.47 | -21.43 | -27.00 | -32.11 | -37.71 | -42.88 | -47.60 | -51.88 | -55.71 | -59.09 | -62.01 | -64.48 | -66.50 | -68.09 |
| Quote terreno | 844.98 | 844.89 | 844.89 | 844.89 | 844.75 | 844.45 | 844.38 | 843.91 | 843.54 | 843.34 | 843.41 | 843.55 | 843.64 | 843.64 | 843.56 | 844.95 |
| Quote progetto | 844.98 | 844.89 | 844.89 | 844.75 | 844.45 | 844.45 | 844.38 | 843.91 | 843.54 | 843.34 | 843.41 | 843.55 | 843.64 | 843.64 | 843.56 | 844.96 |
| Dist. Progr. Progetto | 0.00 | -8.24 | -15.47 | -21.43 | -27.00 | -32.11 | -34.27 | -42.91 | -48.51 | -53.41 | -57.50 | -60.83 | -63.41 | -65.14 | -66.00 | -66.00 |

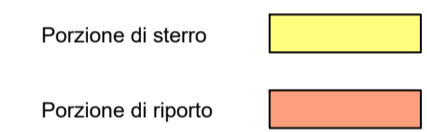
K-PLAN



PLANIMETRIA ASSE H-Z SU CURVE DI LIVELLO_ SCALA 1:1.000



LEGENDA



NOTA:

Per maggiori dettagli si rimanda all'elaborato:
- ALOC039 Planimetria generale impianto (costruzione) su CTR.

AUTORIZZAZIONE UNICA EX D. LGS. N. 387/2003



REGIONE BASILICATA
Progetto Definitivo

Parco Eolico Albano

Titolo elaborato:

PLANIMETRIA E PROFILI LONGITUDINALI STRADA DI ACCESSO E PIAZZOLA AL01...AL09 E SEU

| | | | | | |
|---------|--------|---------|---------------------------------|----------|-----|
| MT | PD | GD | Prima Emissione | 15/03/24 | 00 |
| REDATTO | CONTR. | APPROV. | DESCRIZIONE REVISIONE DOCUMENTO | DATA | REV |

PROPONENTE



CLEAN ENERGY PRIME SRL

Via A. De Gasperi n. 8
74023 Grottaglie (TA)

CONSULENZA



GECODOR SRL

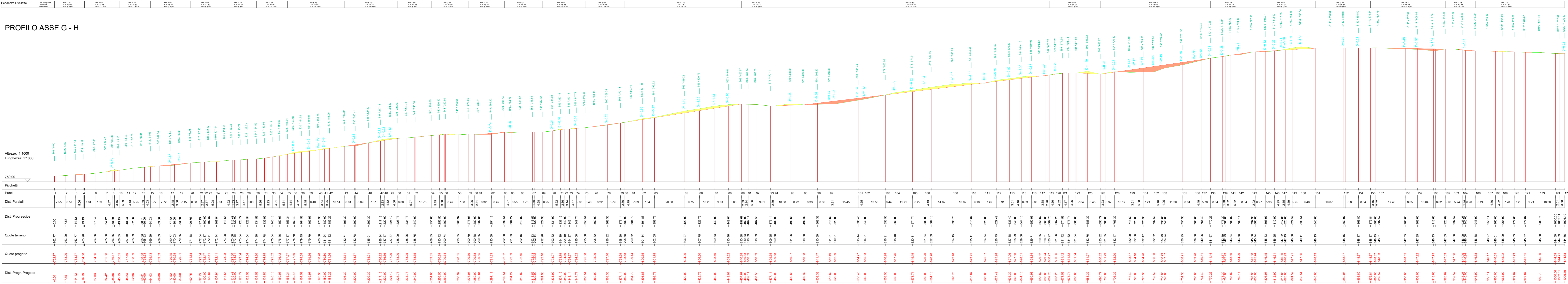
Via A. De Gasperi n. 8
74023 Grottaglie (TA)

PROGETTISTA

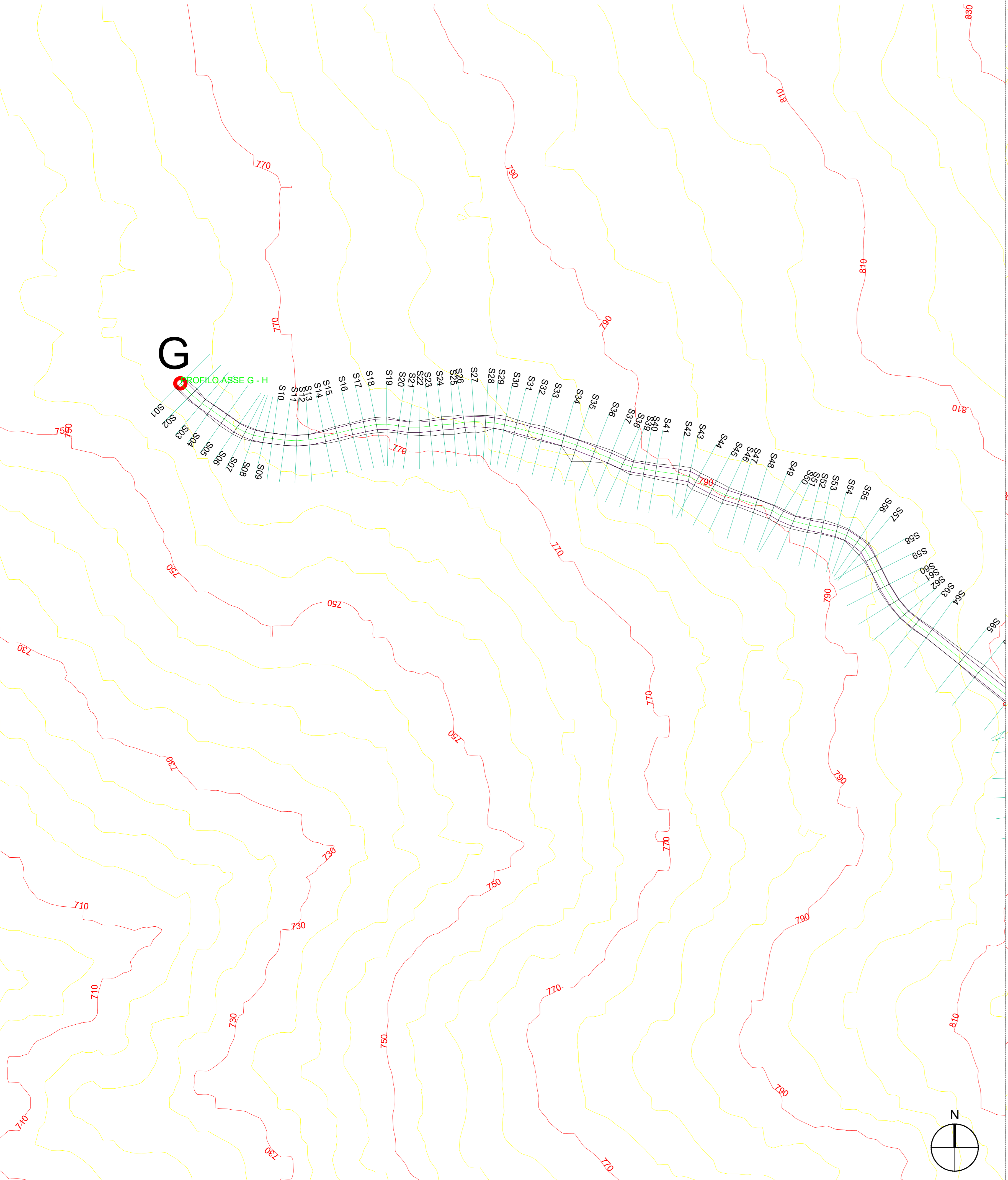
Ing. Gaetano D'Oronzio

| | | | |
|--------------------------|----------------------|------------------------|------------------------|
| Codice ALOC045 | Formato A1 | Scala 1:1000 | Foglio 11/19 |
|--------------------------|----------------------|------------------------|------------------------|

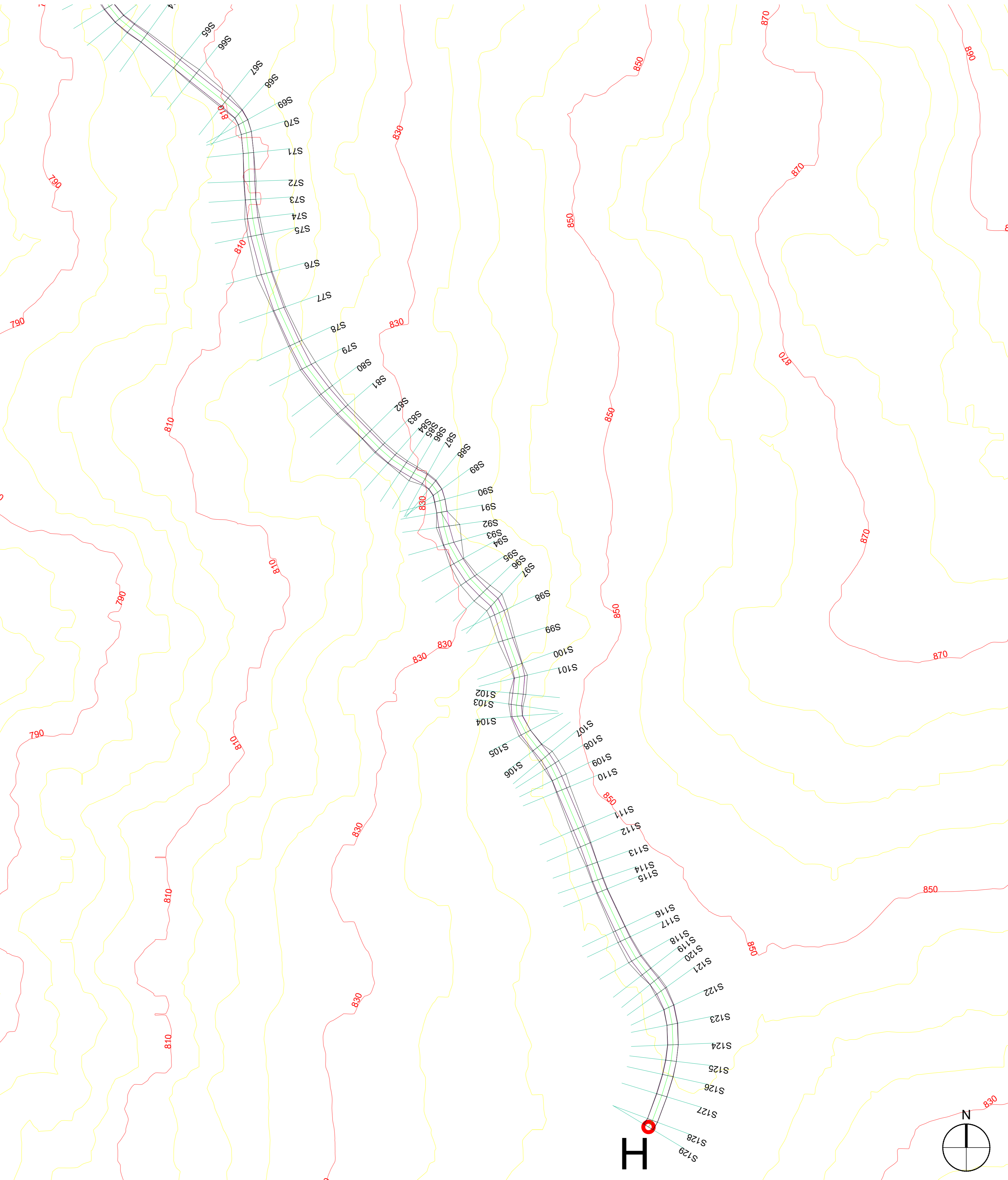
| PROFILO ASSE G - H | |
|---------------------------------------|---------|
| Caratteristiche Tracciato di Progetto | |
| Quota Monte | 648.38 |
| Quota Valle | 762.77 |
| Lunghezza Proiezione | 1036.19 |
| Lunghezza Sviluppo | 1012.00 |
| Dislivello | 85.62 |
| Pendenza Minima | 0.00 % |
| Pendenza Massima | 16.64 % |
| Pendenza Media | 7.65 % |



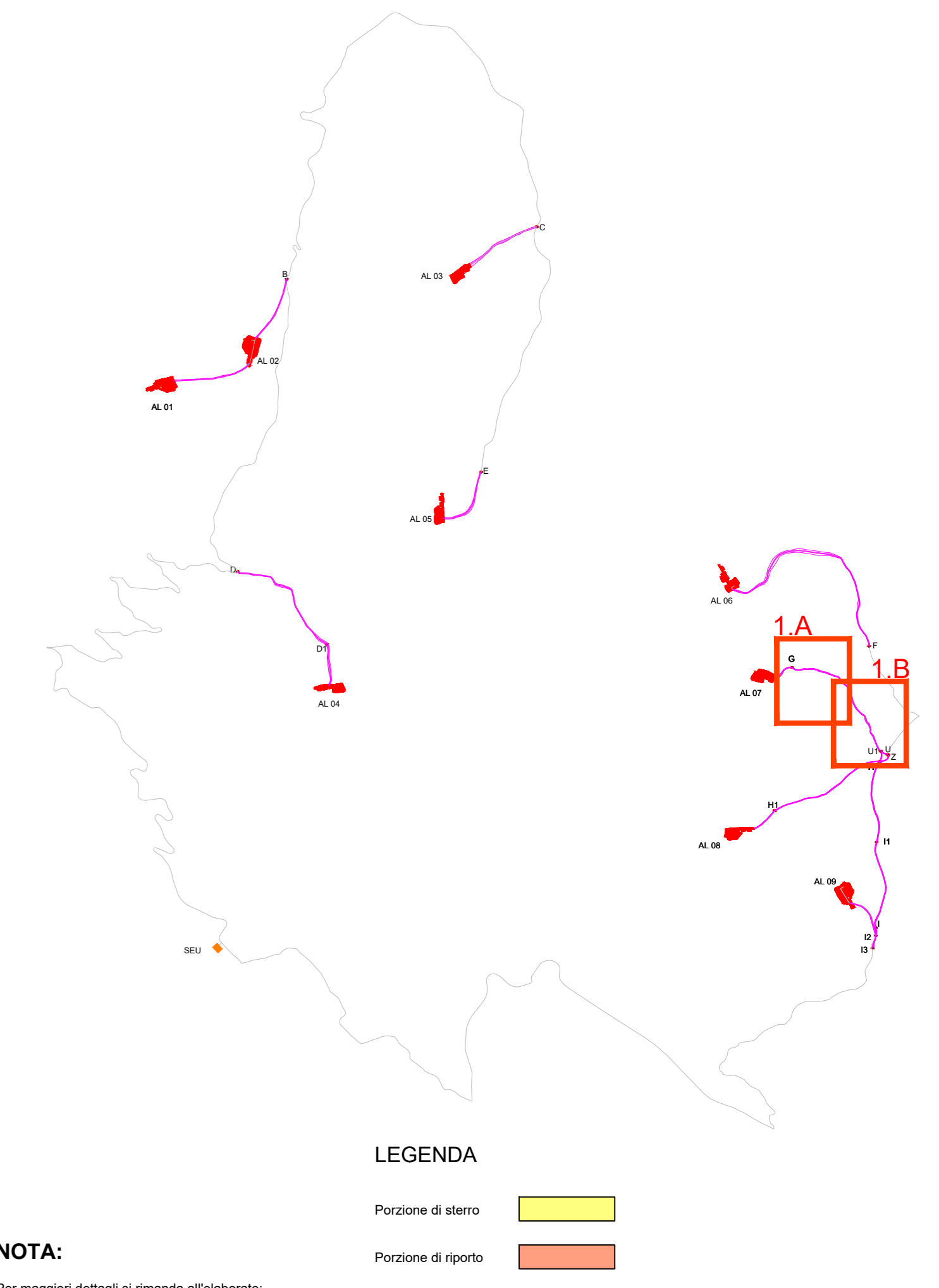
1.A_PLANIMETRIA PROFILO G-H DA SEZIONE S01 A SEZIONE S65 SU CURVE DI LIVELLO_ SCALA 1:1.000



1.B_PLANIMETRIA PROFILO G-H DA SEZIONE S65 A SEZIONE S129 SU CURVE DI LIVELLO_ SCALA 1:1.000



K-PLAN



AUTORIZZAZIONE UNICA EX D. LGS. N. 387/2003

REGIONE BASILICATA
Progetto Definitivo
Parco Eolico Albano

Titolo elaborato:
PLANIMETRIA E PROFILI LONGITUDINALI STRADA DI ACCESSO E PIAZZOLA AL01...AL09 E SEU

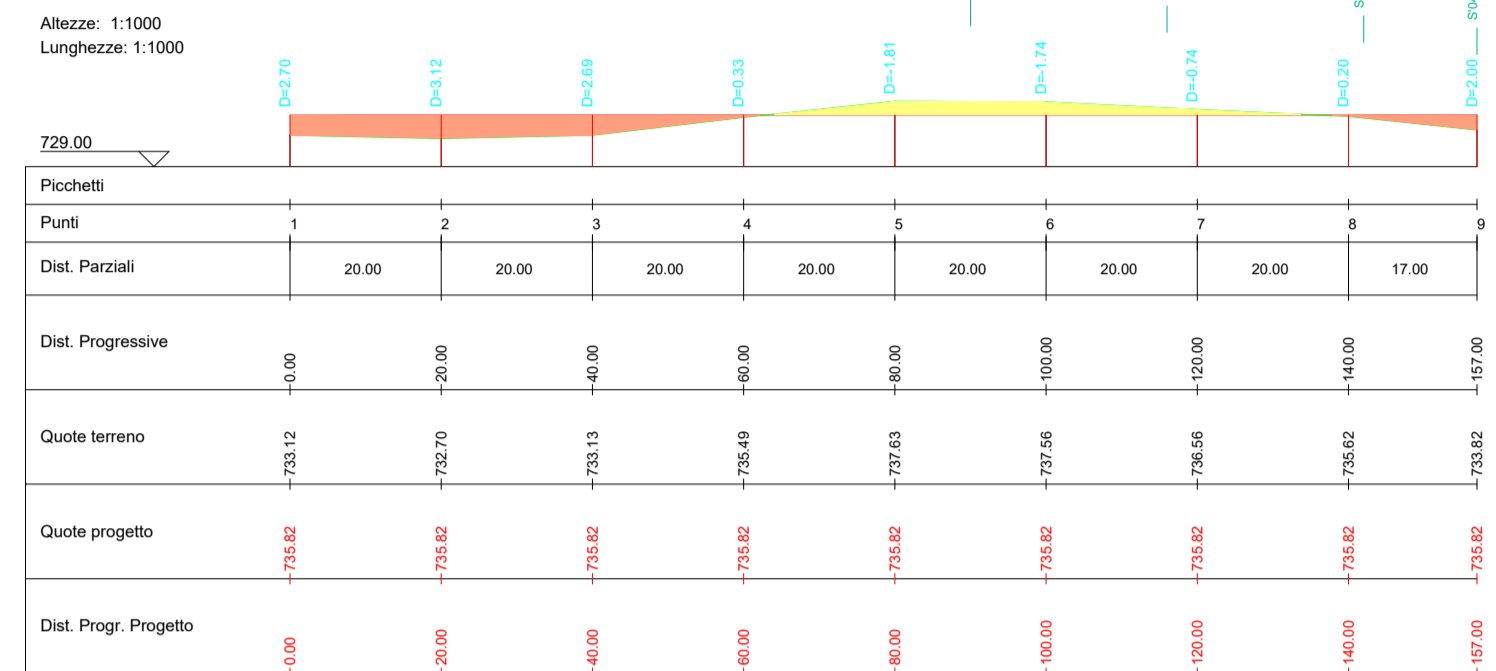
| | | | | | |
|---------|--------|---------|---------------------------------|----------|-----|
| MT | PD | GD | Prima Emissione | 15/03/24 | 00 |
| REDATTO | CONTR. | APPROV. | DESCRIZIONE REVISIONE DOCUMENTO | DATA | REV |

| | | | |
|---|---|------------------------------|----------------------------|
| <p>PROPONENTE</p> <p>CLEAN ENERGY PRIME SRL</p> <p>Via A. De Gasperi n. 8 74023 Grottaglie (TA)</p> | <p>CONSULENZA</p> <p>ECODOR SRL Via A. De Gasperi n. 8 74023 Grottaglie (TA)</p> <p>PROGETTISTA Ing. Gaetano D'Oronzio</p> | | |
| | | <p>Codice ALOC045</p> | |
| | | <p>Formato A0</p> | <p>Scala 1:1000</p> |

| PROFILO PIAZZOLA AL 07 | |
|---------------------------------------|--------|
| Caratteristiche Tracciato di Progetto | |
| Quota Monte | 735.82 |
| Quota Valle | 735.82 |
| Lungh. Proiezione | 157.00 |
| Lungh. Sviluppo | 157.00 |
| Dislivello | 0.00 |
| Pendenza Minima | 0.00 % |
| Pendenza Massima | 0.00 % |
| Pendenza Media | 0.00 % |

| Pendenza Livellate | Quota Monte | Quota Valle | Pendenza |
|--------------------|-------------|-------------|----------|
| | 735.82 | 735.82 | 0.00 % |

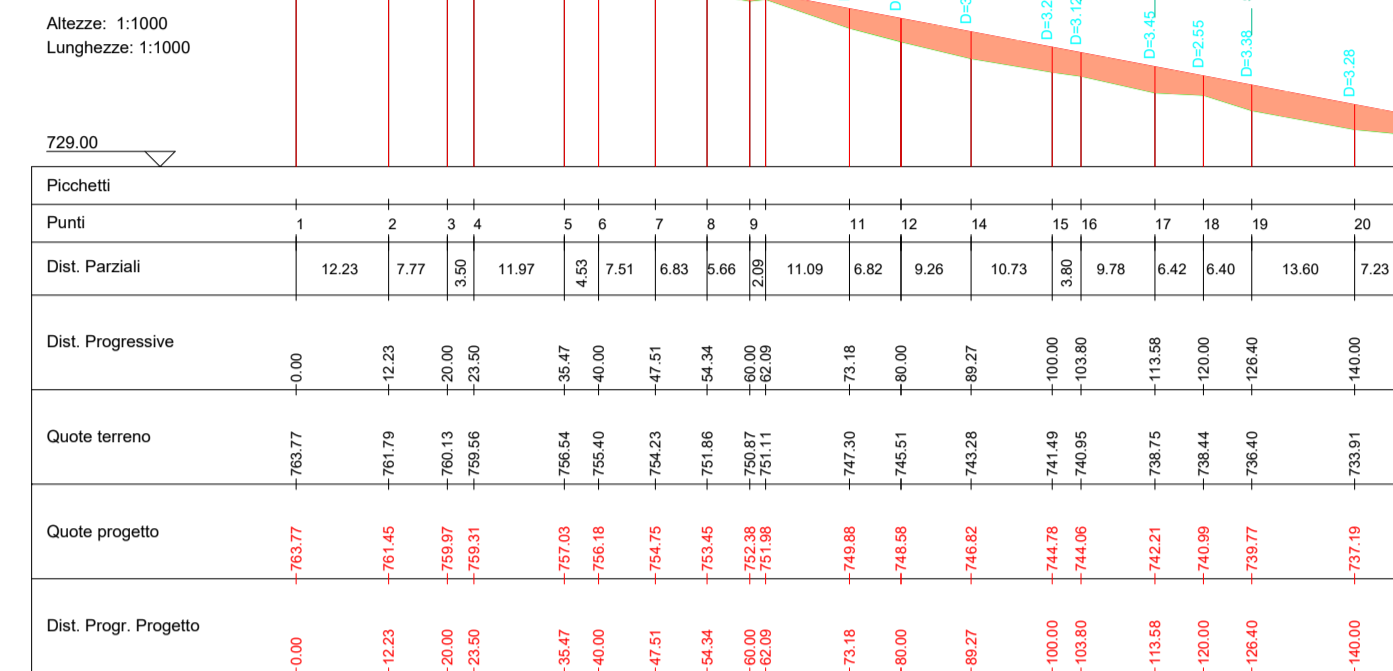
PROFILO PIAZZOLA AL 07



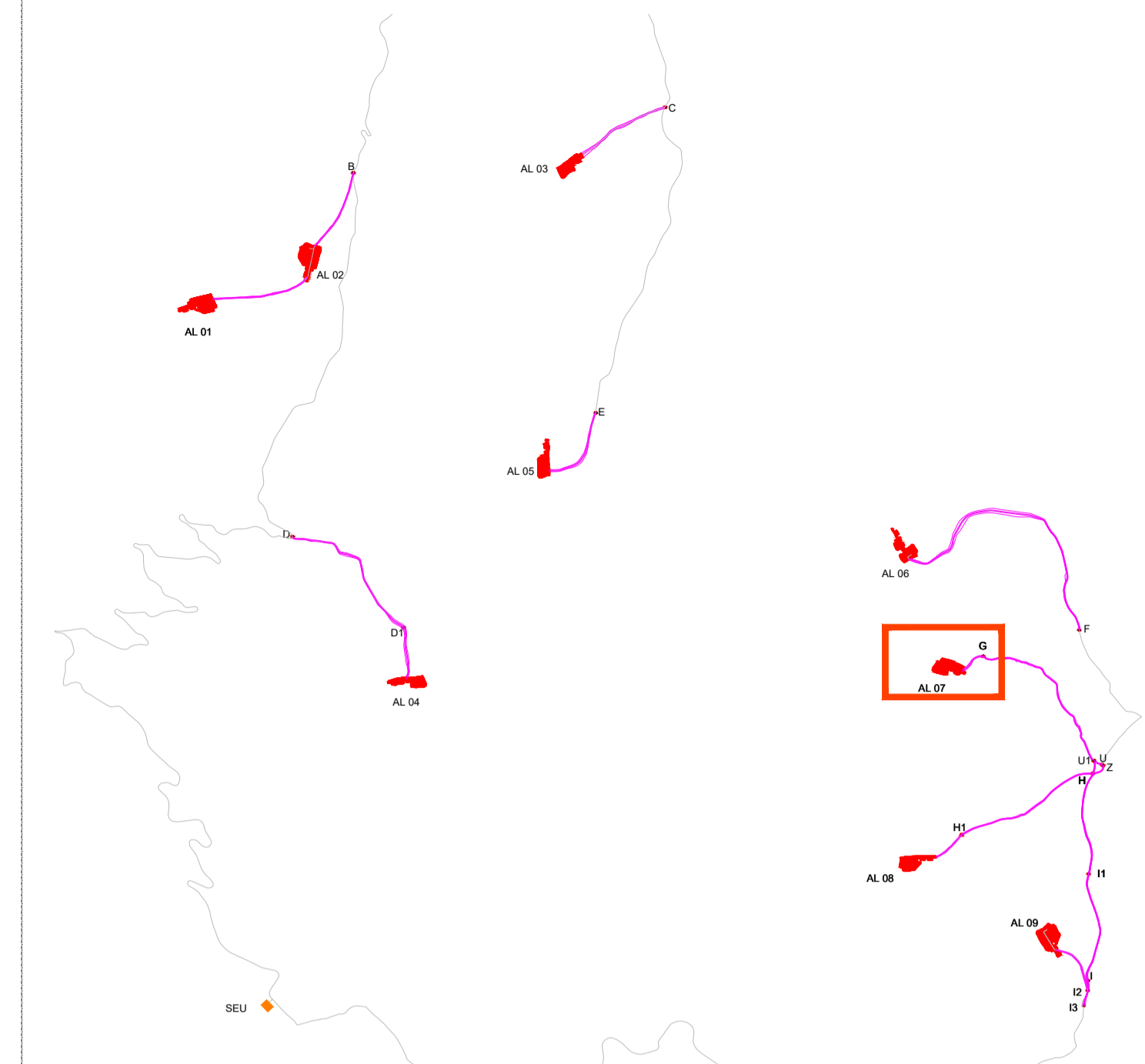
| PROFILO ASSE G - AL 07 | |
|---------------------------------------|----------|
| Caratteristiche Tracciato di Progetto | |
| Quota Monte | 763.77 |
| Quota Valle | 735.82 |
| Lungh. Proiezione | 147.23 |
| Lungh. Sviluppo | 149.86 |
| Dislivello | 27.95 |
| Pendenza Minima | -18.98 % |
| Pendenza Massima | -18.98 % |
| Pendenza Media | 18.98 % |

| Pendenza Livellate | Quota Monte | Quota Valle | Pendenza |
|--------------------|-------------|-------------|----------|
| | 763.77 | 735.82 | -18.98 % |

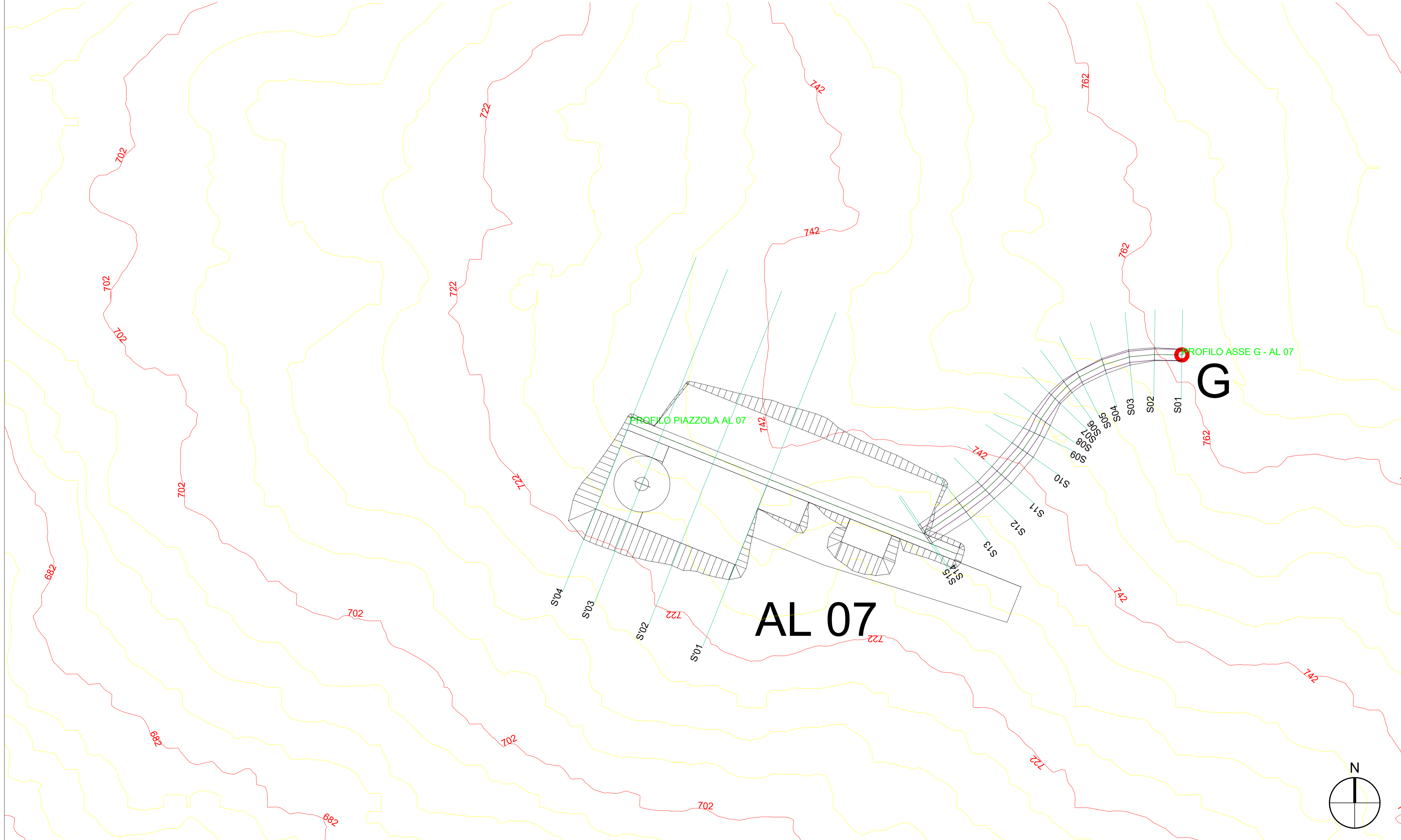
PROFILO ASSE G - AL 07



K-PLAN



PLANIMETRIA PIAZZOLA AL07 E ASSE G-AL07 SU CURVE DI LIVELLO_ SCALA 1:1.000



LEGENDA

- Porzione di sterro
- Porzione di riporto

NOTA:

- Per maggiori dettagli si rimanda agli elaborati:
- ALOC039 Planimetria generale impianto (costruzione) su CTR;
- ALOC047 Pianta e sezione tipo piazzola (cantiere e esercizio);

AUTORIZZAZIONE UNICA EX D. LGS. N. 387/2003



Parco Eolico Albano

Titolo elaborato:

PLANIMETRIA E PROFILI LONGITUDINALI STRADA DI ACCESSO E PIAZZOLA AL01...AL09 E SEU

| MT | PD | GD | Prima Emissione | 15/03/24 | 00 |
|---------|--------|---------|---------------------------------|----------|-----|
| REDATTO | CONTR. | APPROV. | DESCRIZIONE REVISIONE DOCUMENTO | DATA | REV |
| | | | | | |

PROPONENTE

CLEAN ENERGY PRIME SRL

Via A. De Gasperi n. 8
74023 Grottaglie (TA)

CONSULENZA

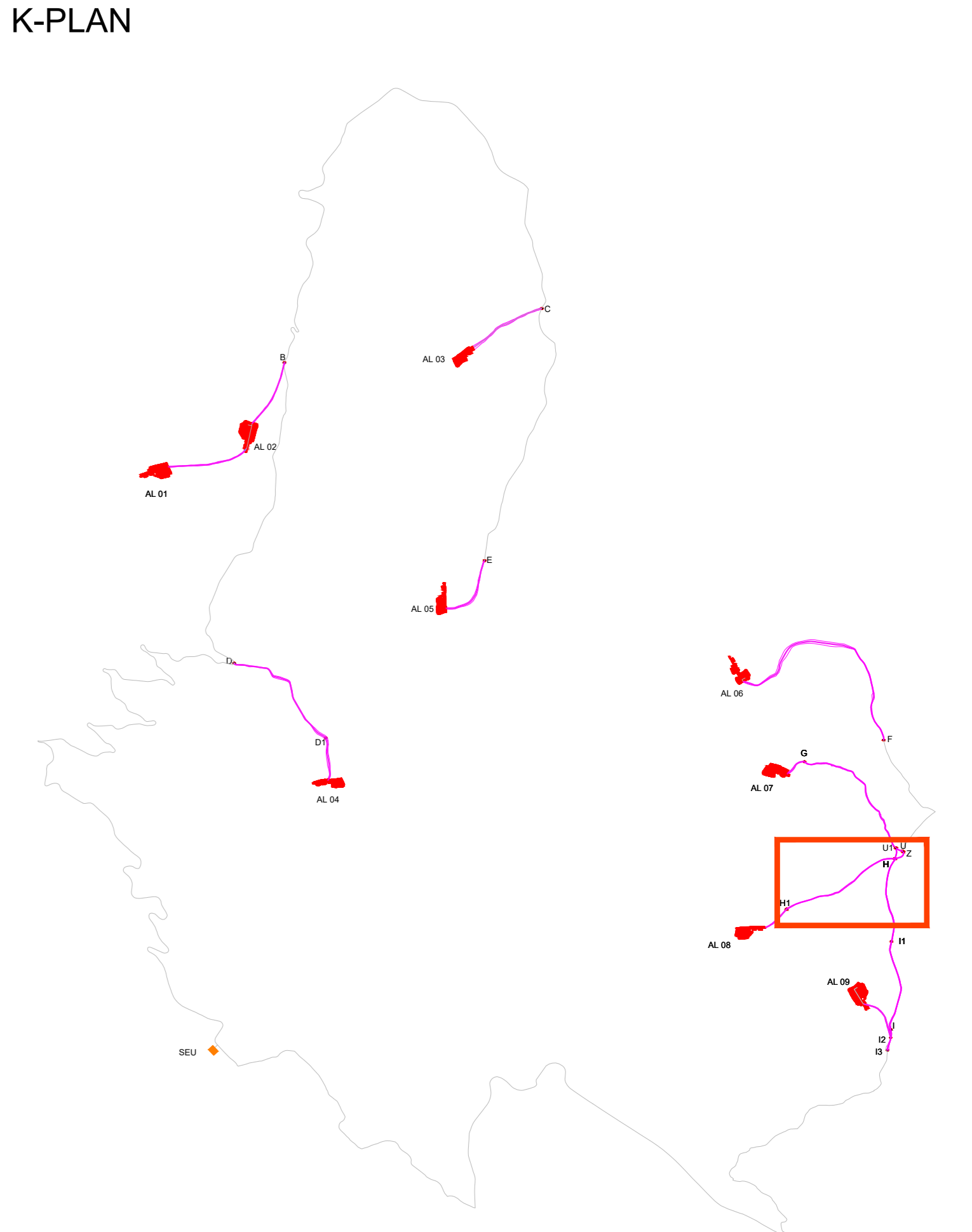
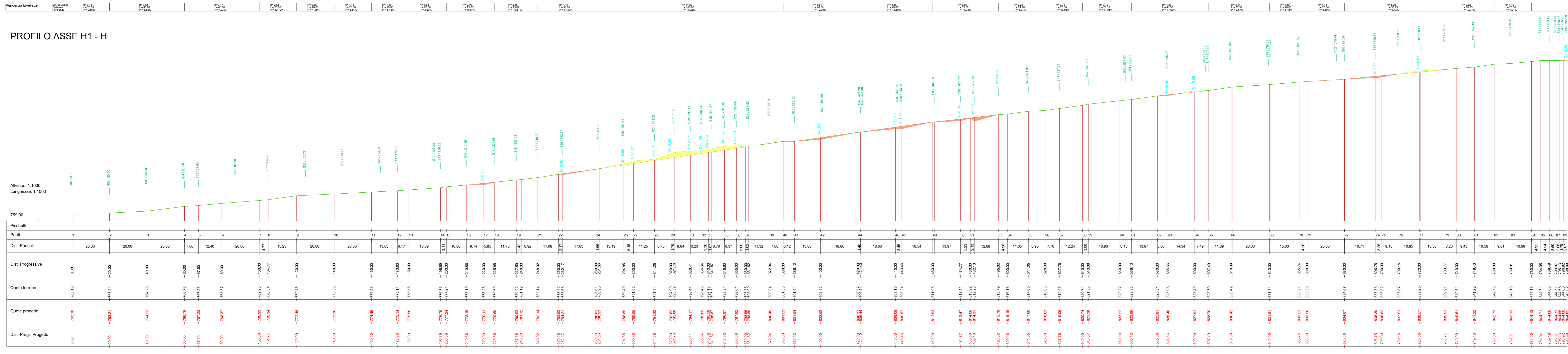
ecodor
build a renewable future

GECODOR SRL Via A. De Gasperi n. 8
74023 Grottaglie (TA)

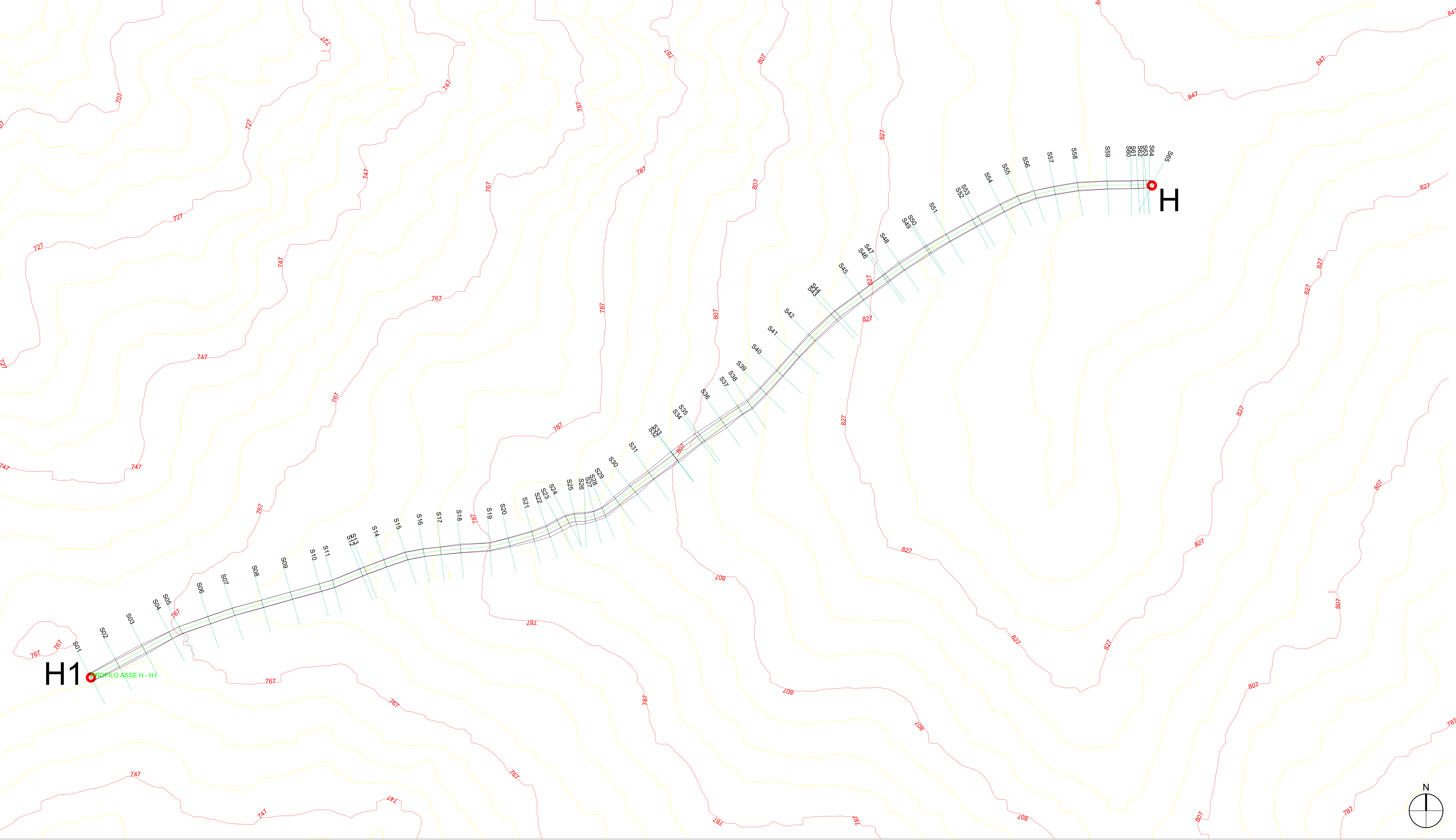
PROGETTISTA Ing. Gaetano D'Oronzio

PROFILO ASSE H - H1
Caratteristiche Tracciato di Progetto

| | |
|------------------|---------|
| Quota Monte | 844.82 |
| Quota Valle | 763.10 |
| Lung. Proiezione | 798.99 |
| Lung. Sviluppo | 803.86 |
| Dalvello | 81.72 |
| Pendenza Minima | 0.16 % |
| Pendenza Massima | 23.33 % |
| Pendenza Media | 9.60 % |



PLANIMETRIA PROFILO H1-H SU CURVE DI LIVELLO_ SCALA 1:1.000



LEGENDA

| | |
|--------------------|--------------|
| Porzione di stero | [Yellow Box] |
| Porzione di ripeto | [Red Box] |

NOTA:
Per maggiori dettagli si rimanda all'elaborato:
- ALOC039 Planimetria generale impianto (costruzione) su CTR.

AUTORIZZAZIONE UNICA EX D. LGS. N. 387/2003

REGIONE BASILICATA
Progetto Definitivo
Parco Eolico Albano

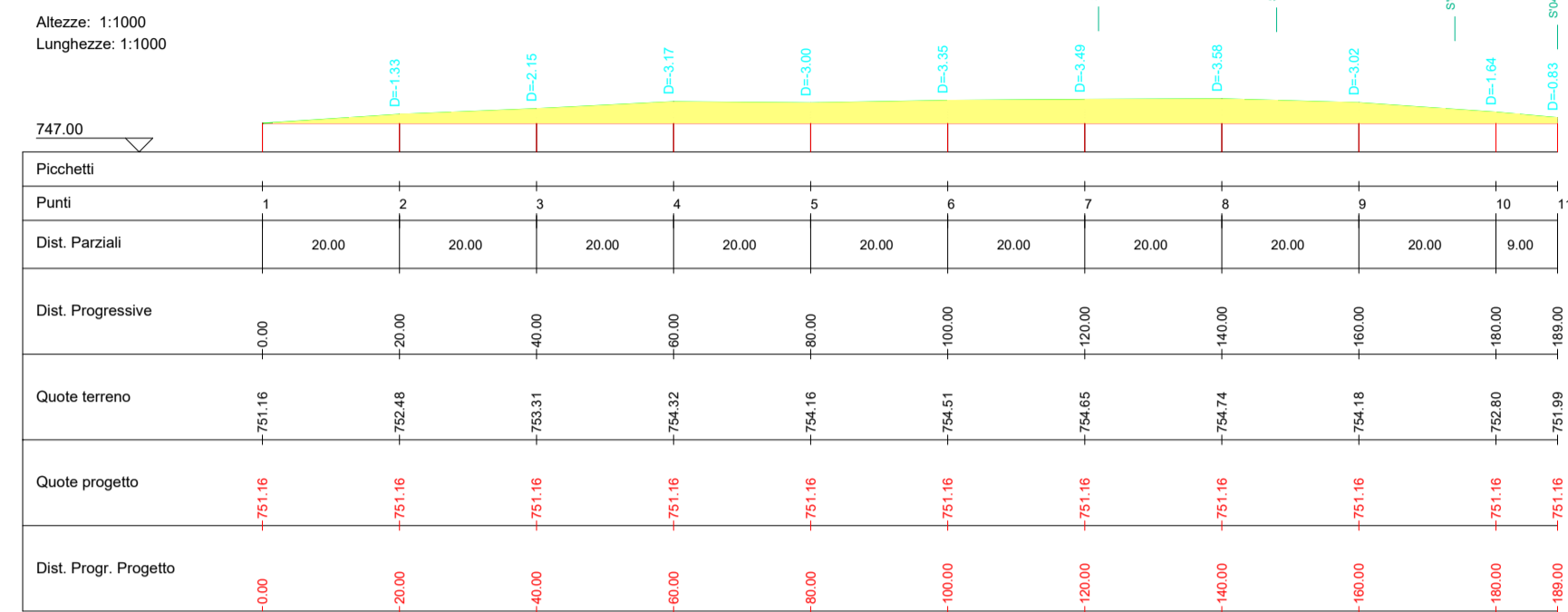
Titolo elaborato:
PLANIMETRIA E PROFILI LONGITUDINALI STRADA DI ACCESSO E PIAZZOLA AL01...AL09 E SEU

| MT | PD | GD | Prima Emissione | 15/03/24 | 00 |
|----------|--------|---------|---------------------------------|----------|-----|
| REDDATTO | CONTR. | APPROV. | DESCRIZIONE REVISIONE DOCUMENTO | DATA | REV |

| | |
|--|--|
| <p>PROPRONTE</p> <p>CLEAN ENERGY PRIME SRL</p> <p>Via A. De Gasperi n. 8 74023 Grottaglie (TA)</p> | <p>CONSULENZA</p> <p>ecodador build a renewable future</p> <p>GECODOR SRL Via A. De Gasperi n. 8 74023 Grottaglie (TA)</p> <p>PROGETTISTA Ing. Gaetano D'Oronzio</p> |
|--|--|

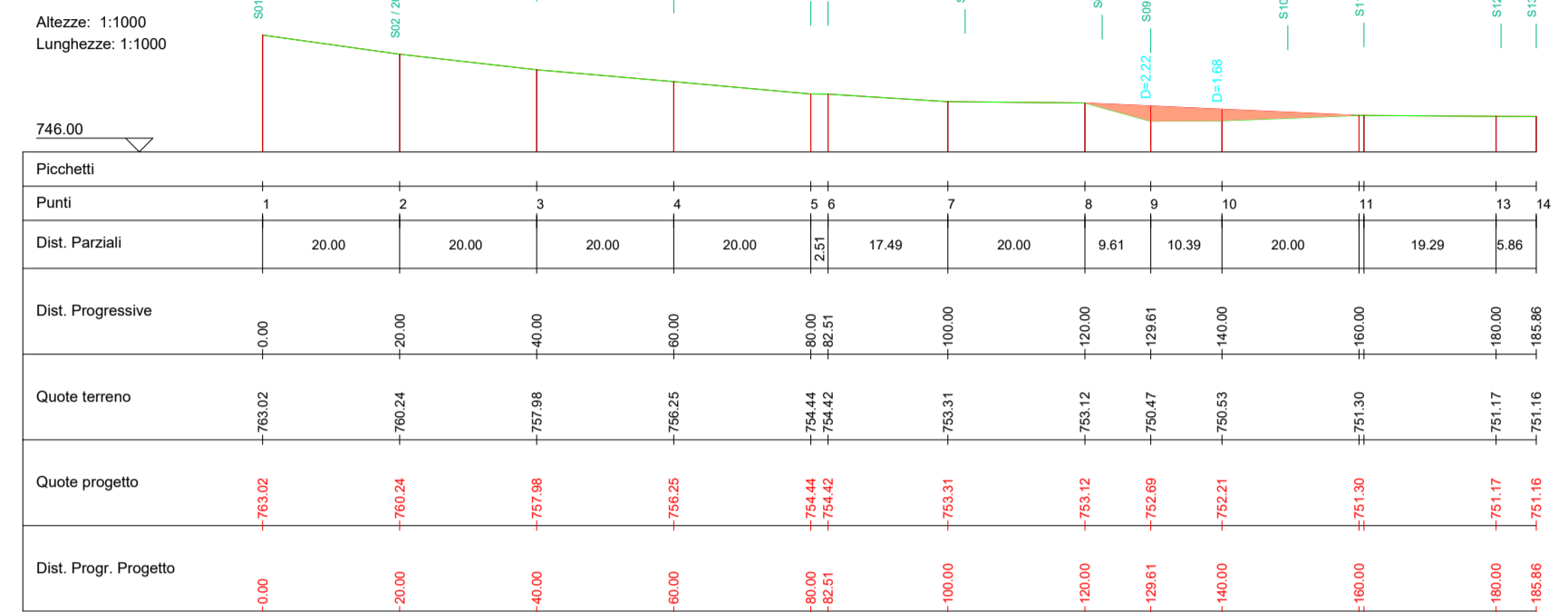
| PROFILO PIAZZOLA AL 08 | |
|---------------------------------------|--------|
| Caratteristiche Tracciato di Progetto | |
| Quota Monte | 751.16 |
| Quota Valle | 751.16 |
| Lungh. Proiezione | 189.00 |
| Lungh. Sviluppo | 189.00 |
| Dislivello | 0.00 |
| Pendenza Minima | 0.00 % |
| Pendenza Massima | 0.00 % |
| Pendenza Media | 0.00 % |

PROFILO PIAZZOLA AL 08

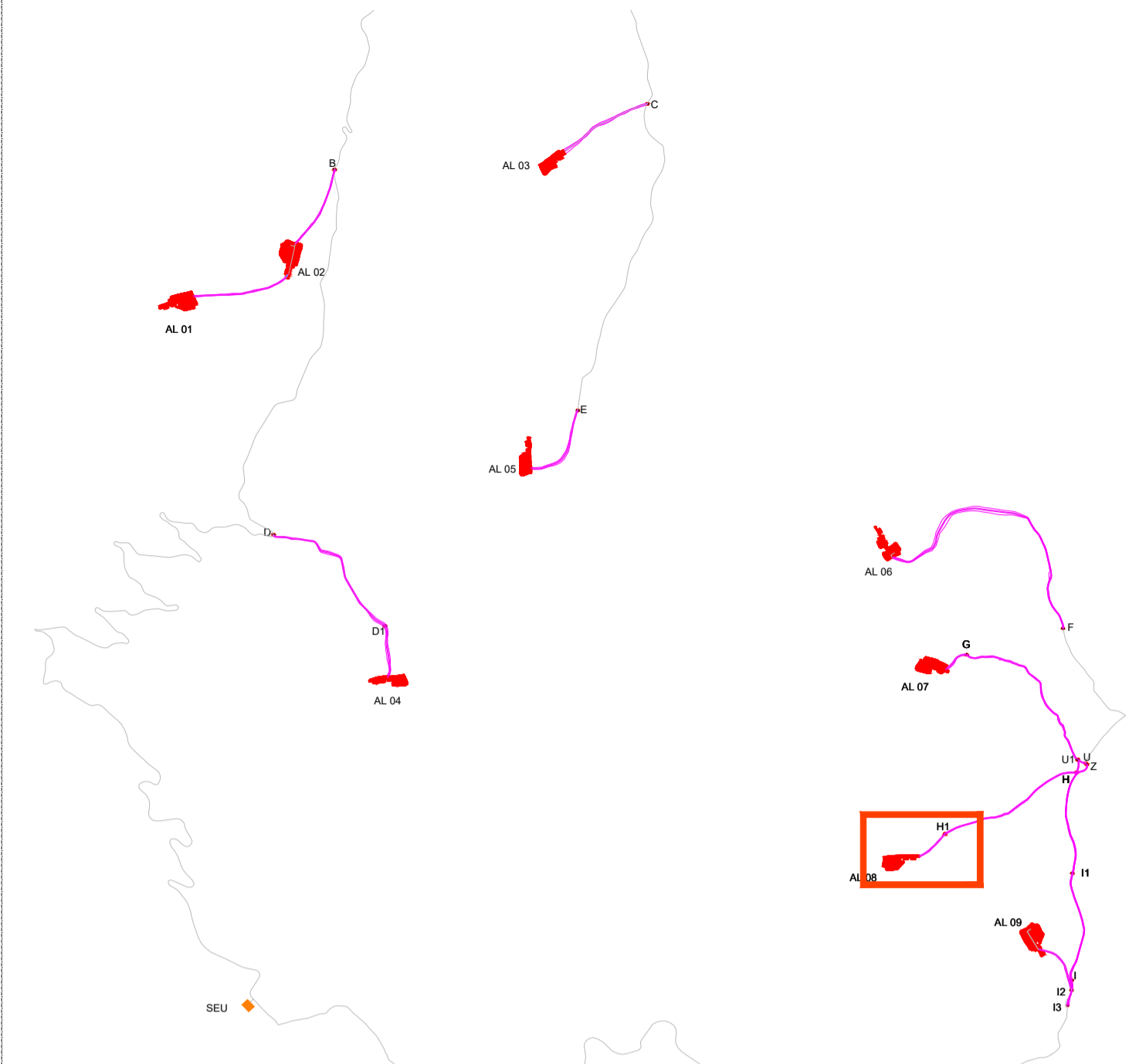


| PROFILO ASSE H1 - AL 08 | |
|---------------------------------------|----------|
| Caratteristiche Tracciato di Progetto | |
| Quota Monte | 763.02 |
| Quota Valle | 751.16 |
| Lungh. Proiezione | 185.86 |
| Lungh. Sviluppo | 186.42 |
| Dislivello | 11.87 |
| Pendenza Minima | -0.28 % |
| Pendenza Massima | -13.93 % |
| Pendenza Media | 5.27 % |

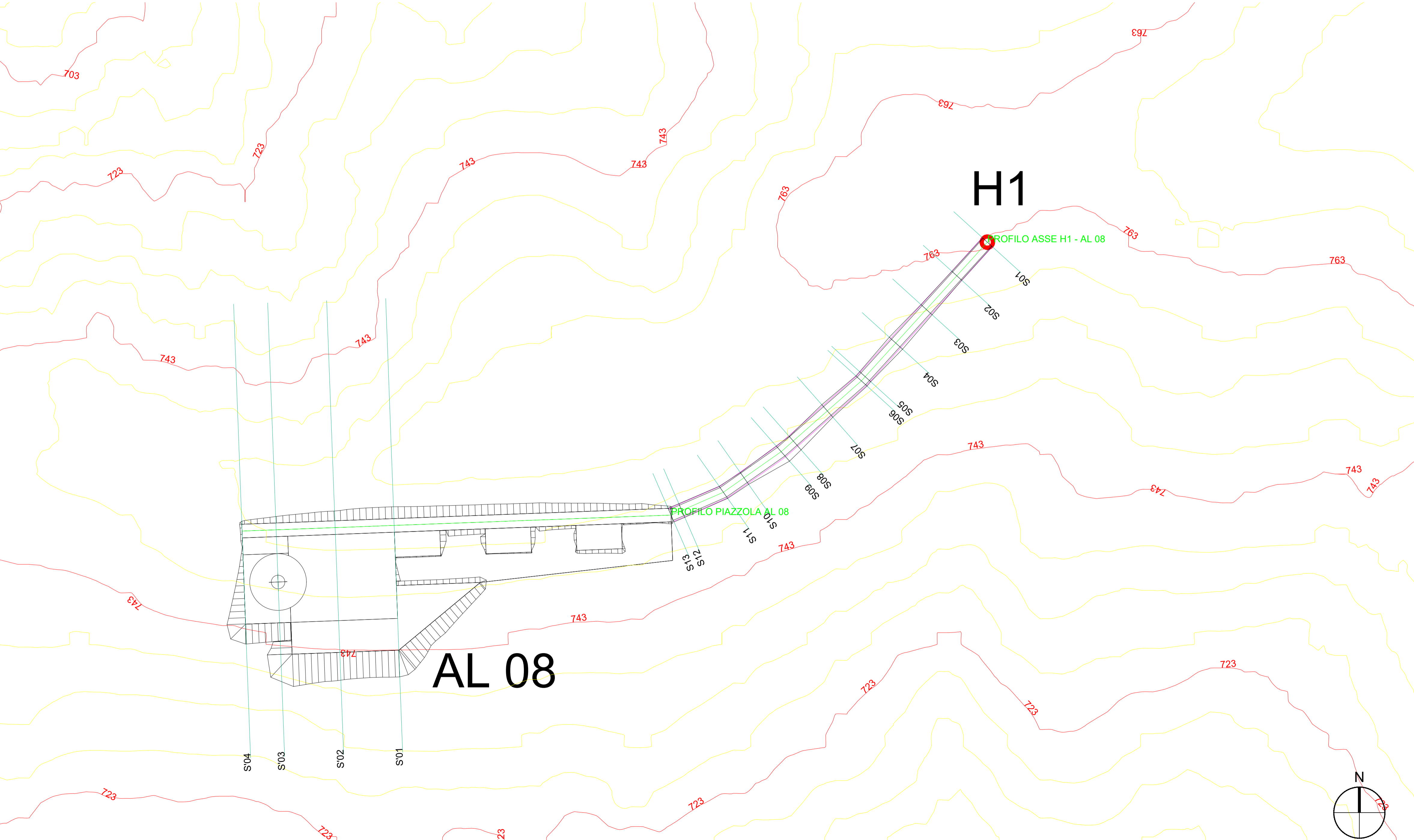
PROFILO ASSE H1 - AL 08



K-PLAN



PLANIMETRIA PIAZZOLA AL08 E ASSE H1-AL08 SU CURVE DI LIVELLO_ SCALA 1:1.000



LEGENDA

| | |
|---------------------|--|
| Porzione di sterro | |
| Porzione di riporto | |

NOTA:
 Per maggiori dettagli si rimanda agli elaborati:
 - ALOC039 Planimetria generale impianto (costruzione) su CTR;
 - ALOC047 Pianta e sezione tipo piazzola (cantiere e esercizio).

AUTORIZZAZIONE UNICA EX D. LGS. N. 387/2003

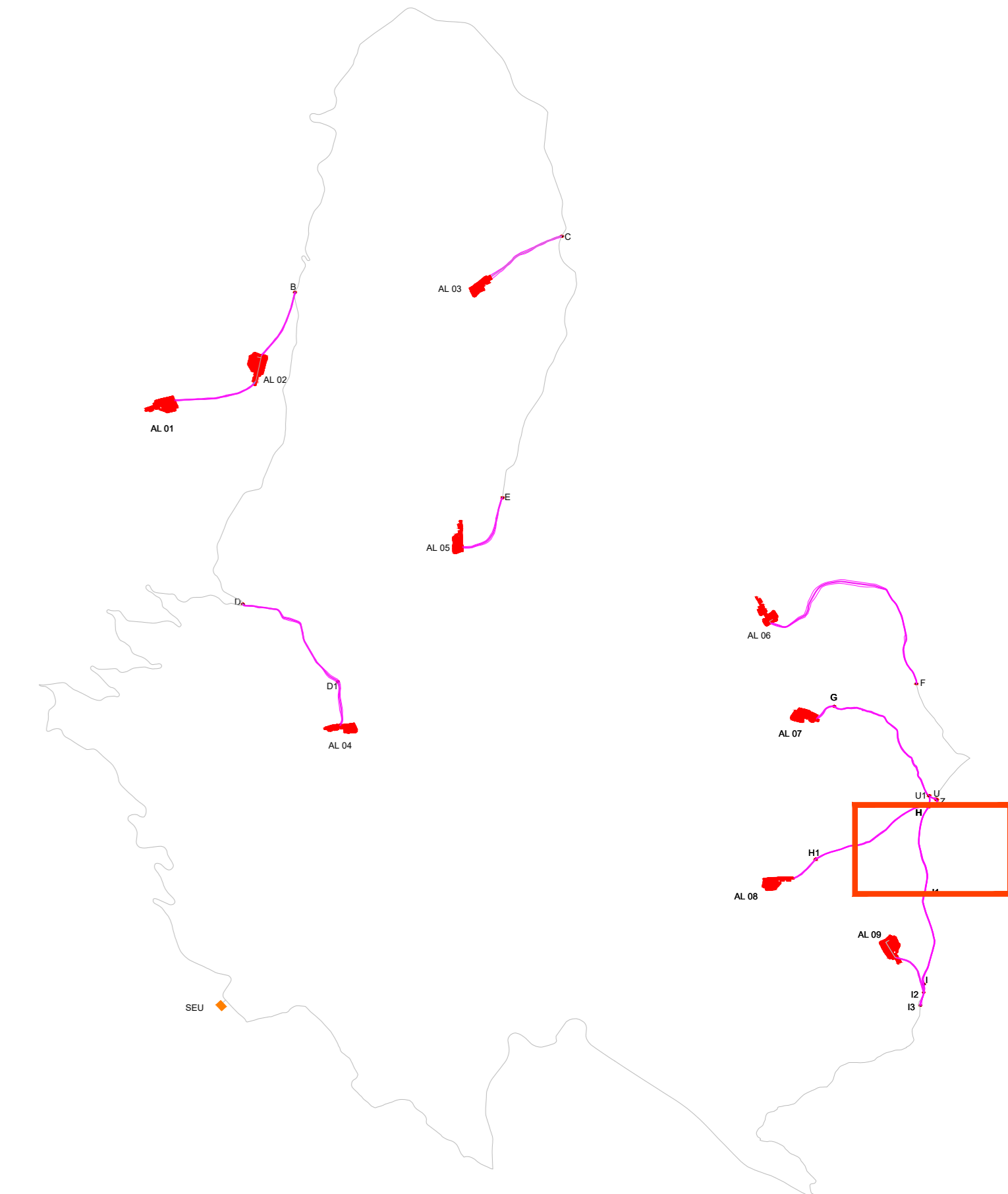
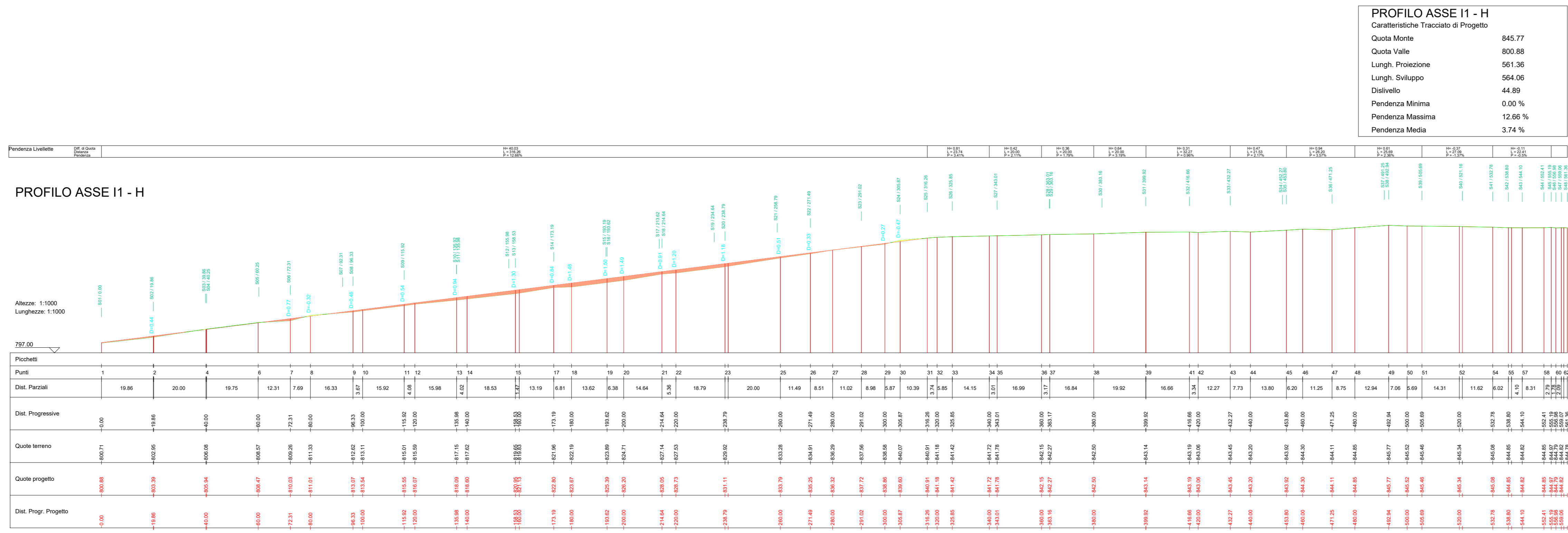
REGIONE BASILICATA
 Progetto Definitivo

Parco Eolico Albano

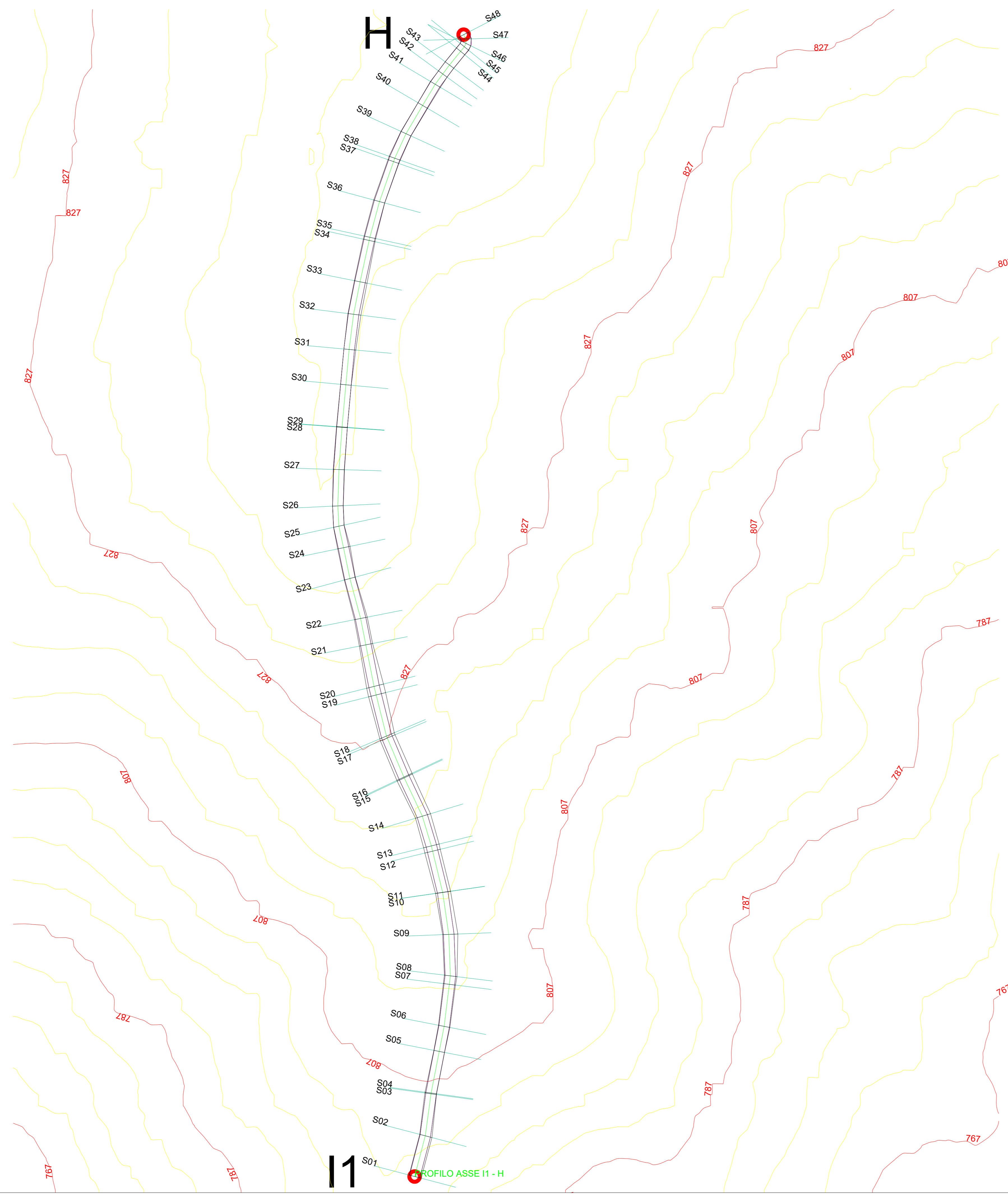
Titolo elaborato:
PLANIMETRIA E PROFILI LONGITUDINALI STRADA DI ACCESSO E PIAZZOLA AL01...AL09 E SEU

| | | | | | |
|---------|--------|---------|---------------------------------|----------|-----|
| MT | PD | GD | Prima Emissione | 15/03/24 | 00 |
| REDATTO | CONTR. | APPROV. | DESCRIZIONE REVISIONE DOCUMENTO | DATA | REV |

| | |
|---|--|
| <p>PROPONENTE</p> <p>CLEAN ENERGY PRIME SRL</p> <p>Via A. De Gasperi n. 8 74023 Grottaglie (TA)</p> | <p>CONSULENZA</p> <p>ecodor build a renewable future</p> <p>GECODOR SRL Via A. De Gasperi n. 8 74023 Grottaglie (TA)</p> <p>PROGETTISTA Ing. Gaetano D'Oronzio</p> |
| | |



PLANIMETRIA PROFILO I1-H SU CURVE DI LIVELLO_ SCALA 1:1.000



LEGENDA

Porzione di stero

Porzione di riporto

NOTA:
 Per maggiori dettagli si rimanda all'elaborato:
 - ALOC039 Planimetria generale impianto (costruzione) su CTR.

AUTORIZZAZIONE UNICA EX D. LGS. N. 387/2003

REGIONE BASILICATA
 Progetto Definitivo
 Parco Eolico Albano

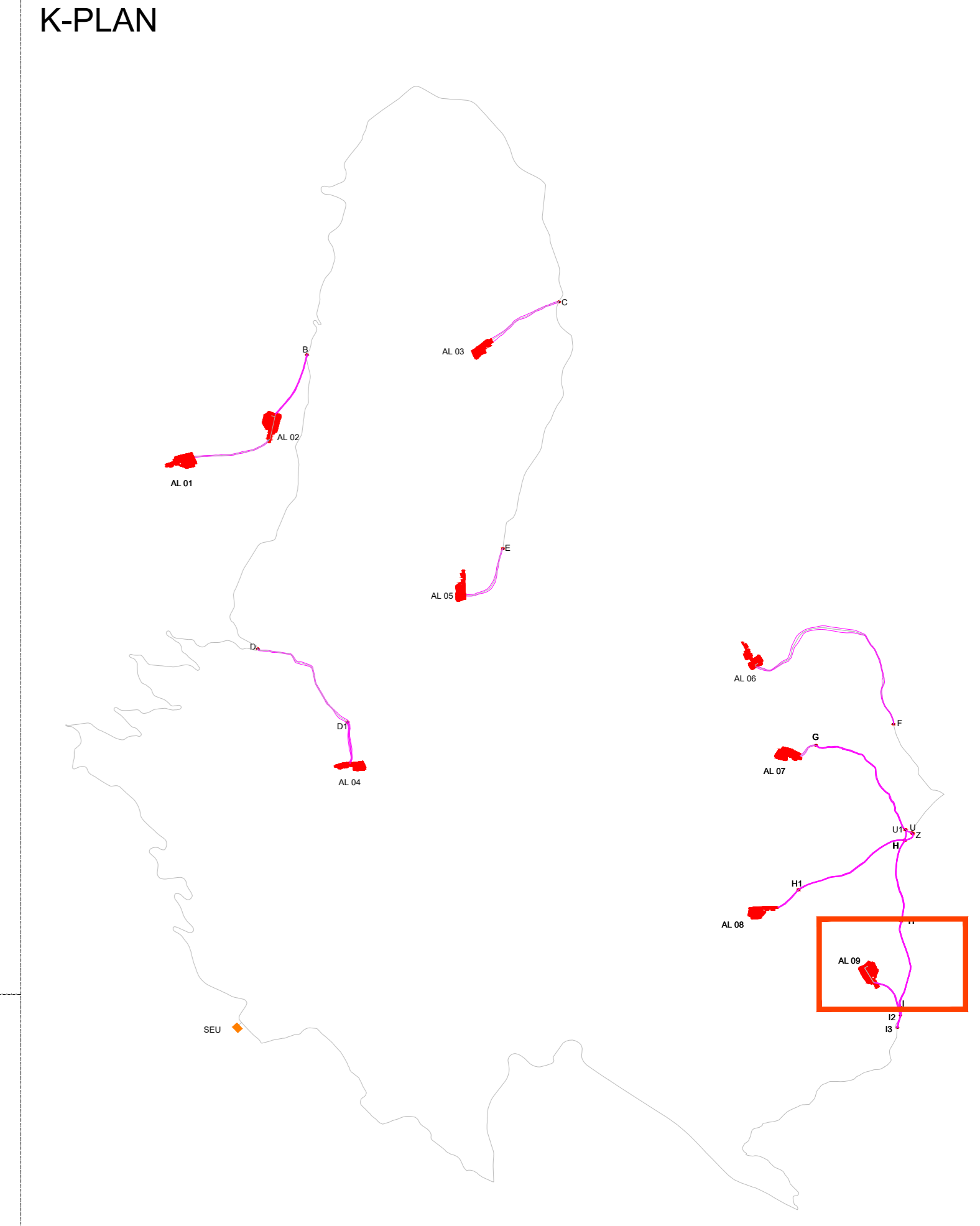
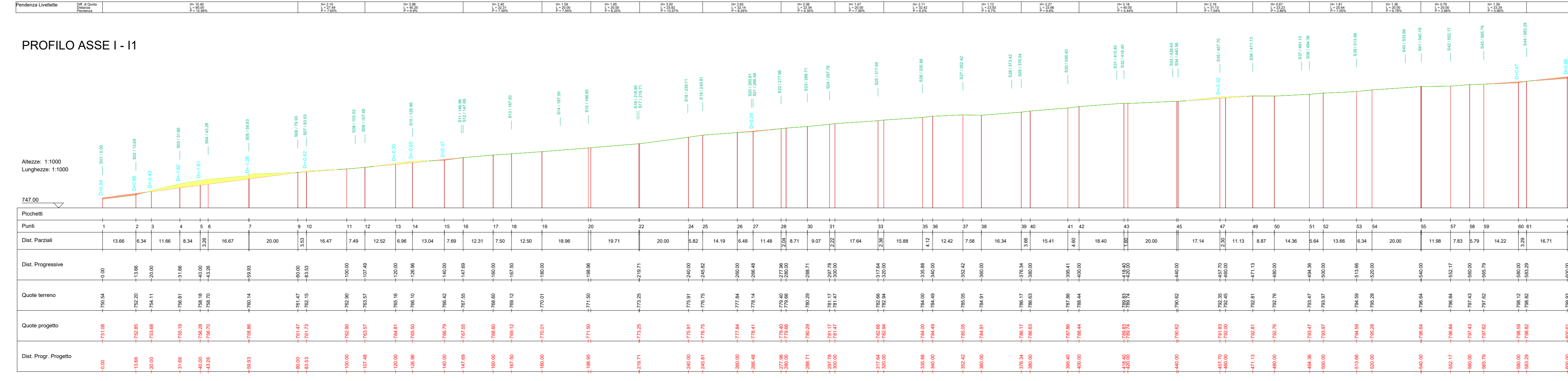
Titolo elaborato:
PLANIMETRIA E PROFILI LONGITUDINALI STRADA DI ACCESSO E PIAZZOLA AL01...AL09 E SEU

| | | | | | |
|---------|--------|---------|---------------------------------|----------|-----|
| MT | PD | GD | Prima Emissione | 15/03/24 | 00 |
| REDATTO | CONTR. | APPROV. | DESCRIZIONE REVISIONE DOCUMENTO | DATA | REV |

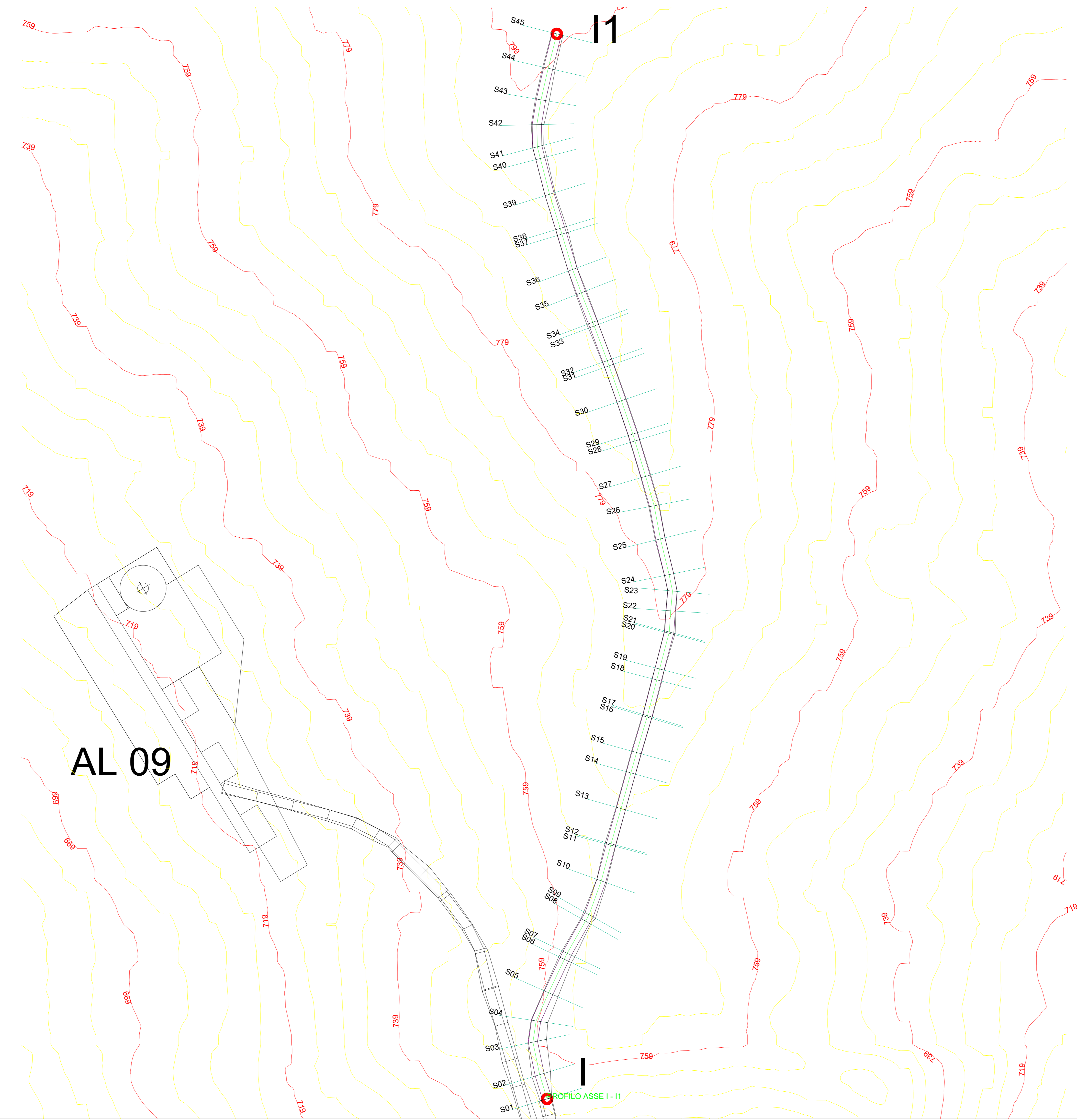
| | |
|---|---|
| <p>PROPONENTE</p> <p>CLEAN ENERGY PRIME SRL</p> <p>Via A. De Gasperi n. 8 74023 Grottaglie (TA)</p> | <p>CONSULENZA</p> <p>ECODOR SRL Via A. De Gasperi n. 8 74023 Grottaglie (TA)</p> <p>PROGETTISTA Ing. Gaetano D'Oronzio</p> |
|---|---|

PROFILO ASSE I - I1
 Caratteristiche Tracciato di Progetto

| | |
|------------------|---------|
| Quota Monte | 800.88 |
| Quota Valle | 751.08 |
| Lung. Proiezione | 602.46 |
| Lung. Sviluppo | 604.85 |
| Dislivello | 49.80 |
| Pendenza Minima | -0.59 % |
| Pendenza Massima | 14.41 % |
| Pendenza Media | 7.96 % |



PLANIMETRIA PROFILO I-I1 SU CURVE DI LIVELLO_ SCALA 1:1.000



LEGENDA

| | |
|---------------------|--------|
| Porzione di stero | Yellow |
| Porzione di riporto | Orange |

NOTA:
 Per maggiori dettagli si rimanda all'elaborato:
 - ALOC039 Planimetria generale impianto (costruzione) su CTR.

AUTORIZZAZIONE UNICA EX D. LGS. N. 387/2003

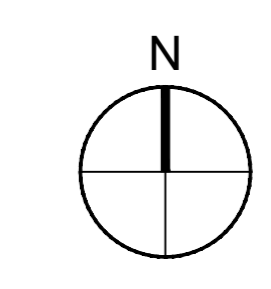
REGIONE BASILICATA
 Progetto Definitivo
 Parco Eolico Albano

Titolo elaborato:
PLANIMETRIA E PROFILI LONGITUDINALI STRADA DI ACCESSO E PIAZZOLA AL01...AL09 E SEU

| | | | | | |
|---------|--------|---------|---------------------------------|----------|-----|
| MT | PD | GD | Prima Emissione | 15/03/24 | 00 |
| REDATTO | CONTR. | APPROV. | DESCRIZIONE REVISIONE DOCUMENTO | DATA | REV |

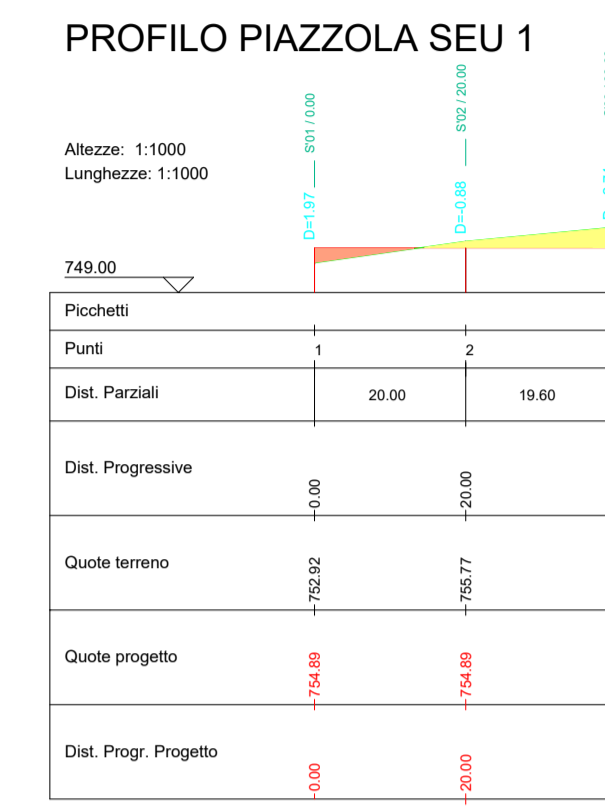
| | |
|---|--|
| PROPRONTE CLEAN ENERGY PRIME SRL | CONSULENZA ecodador build a renewable future GECODOR SRL Via A. De Gasperi n. 8 74023 Grottaglie (TA) |
| Via A. De Gasperi n. 8 74023 Grottaglie (TA) | PROGETTISTA Ing. Gaetano D'Oronzio |

| | | | |
|----------------|------------|--------------|--------------|
| Codice ALOC045 | Formato A0 | Scala 1:1000 | Foglio 17/19 |
|----------------|------------|--------------|--------------|



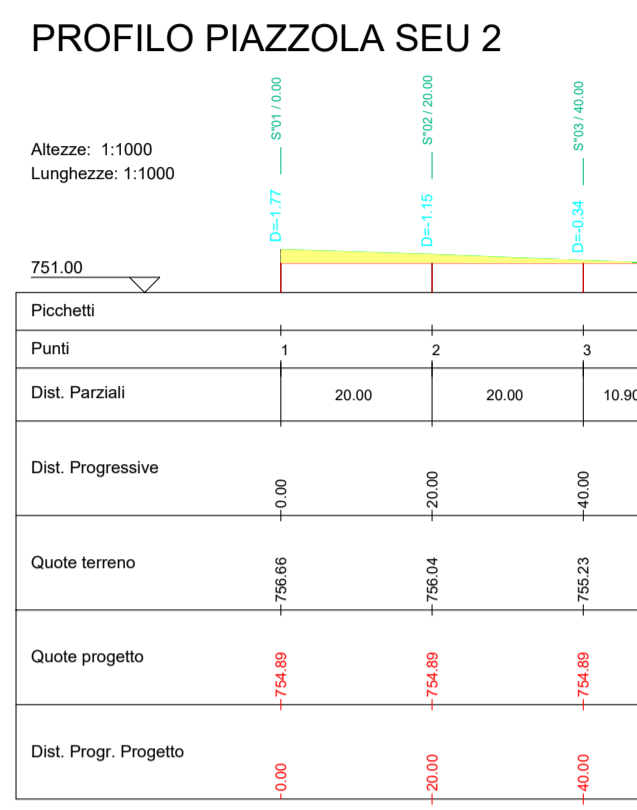
PROFILO PIAZZOLA SEU 1
Caratteristiche Tracciato di Progetto

| | |
|-------------------|--------|
| Quota Monte | 754.89 |
| Quota Valle | 754.89 |
| Lungh. Proiezione | 39.60 |
| Lungh. Sviluppo | 39.60 |
| Dislivello | 0.00 |
| Pendenza Minima | 0.00 % |
| Pendenza Massima | 0.00 % |
| Pendenza Media | 0.00 % |



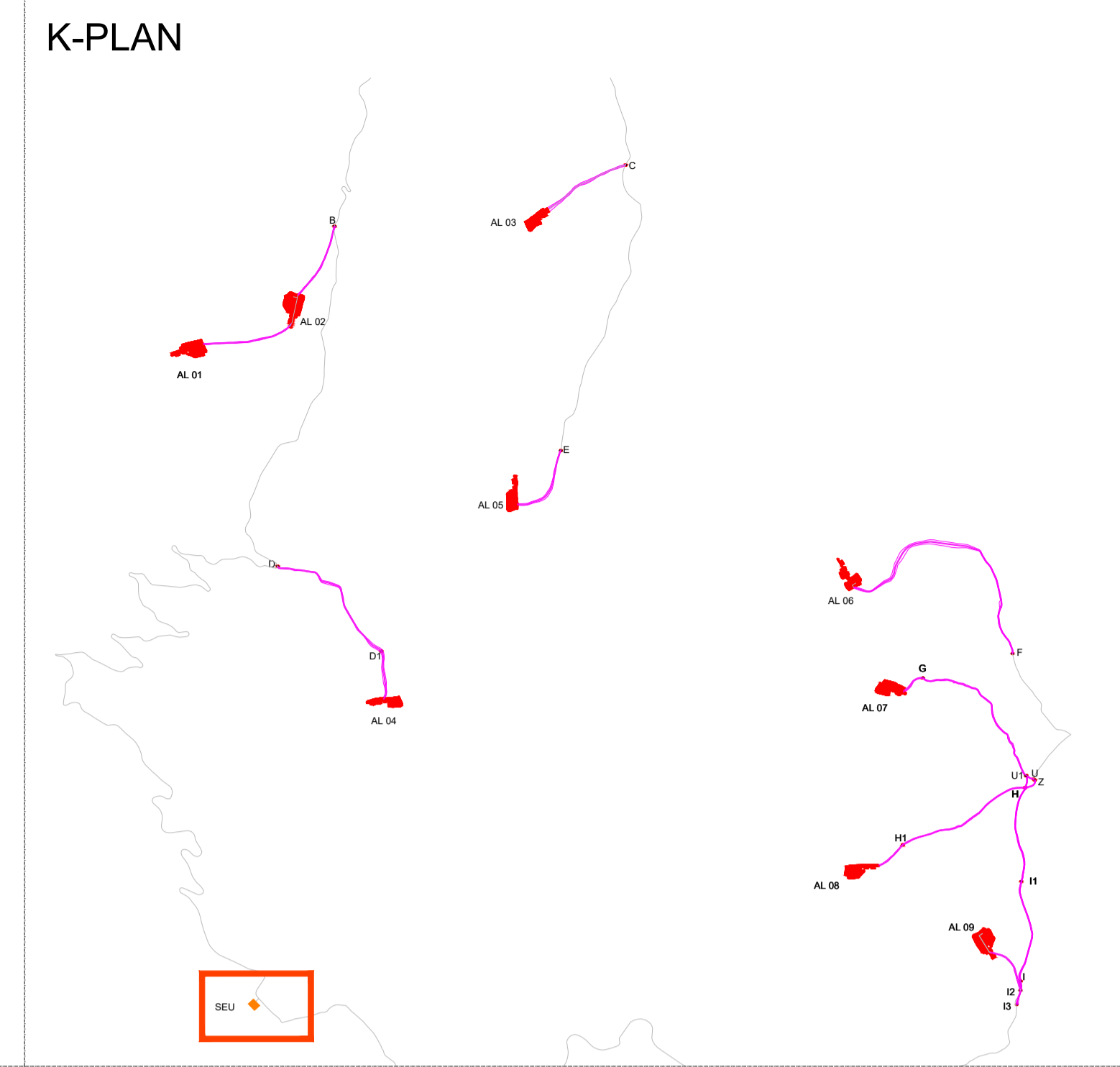
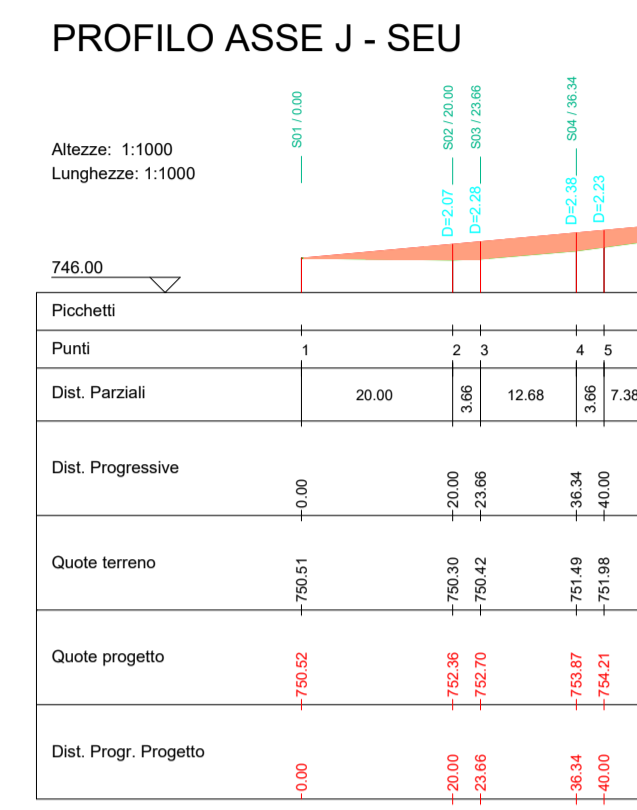
PROFILO PIAZZOLA SEU 2
Caratteristiche Tracciato di Progetto

| | |
|-------------------|--------|
| Quota Monte | 754.89 |
| Quota Valle | 754.89 |
| Lungh. Proiezione | 50.90 |
| Lungh. Sviluppo | 50.90 |
| Dislivello | 0.00 |
| Pendenza Minima | 0.00 % |
| Pendenza Massima | 0.00 % |
| Pendenza Media | 0.00 % |

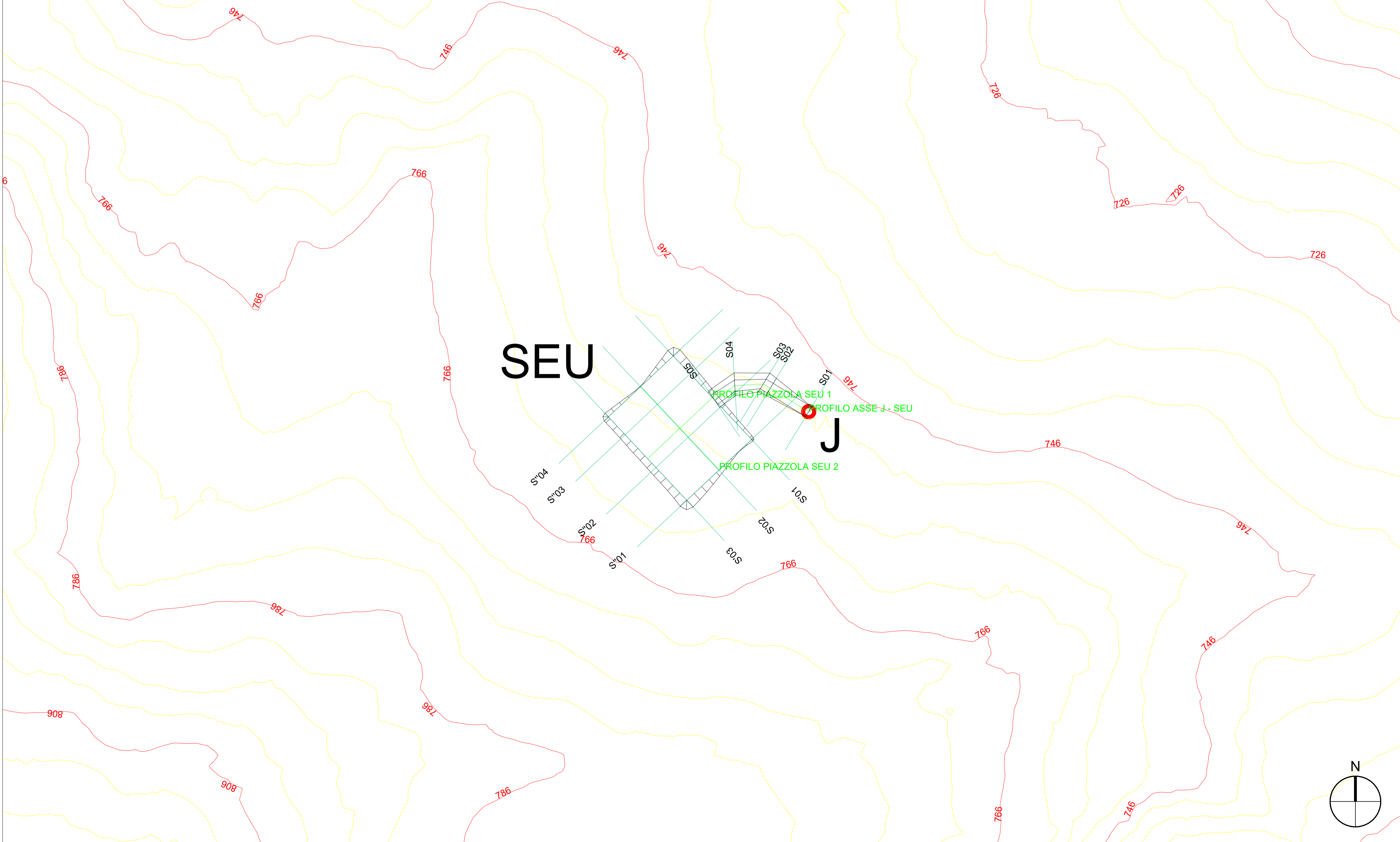


PROFILO ASSE J - SEU
Caratteristiche Tracciato di Progetto

| | |
|-------------------|--------|
| Quota Monte | 754.89 |
| Quota Valle | 750.52 |
| Lungh. Proiezione | 47.38 |
| Lungh. Sviluppo | 47.63 |
| Dislivello | 4.37 |
| Pendenza Minima | 9.23 % |
| Pendenza Massima | 9.23 % |
| Pendenza Media | 9.23 % |



PLANIMETRIA PIAZZOLA SEU E ASSE J-SEU SU CURVE DI LIVELLO_ SCALA 1:1.000



LEGENDA

Porzione di sterro

Porzione di riporto

NOTA:
Per maggiori dettagli si rimanda all'elaborato:
- ALOC039 Planimetria generale impianto (costruzione) su CTR.

AUTORIZZAZIONE UNICA EX D. LGS. N. 387/2003

REGIONE BASILICATA
Progetto Definitivo

Parco Eolico Albano

Titolo elaborato:
PLANIMETRIA E PROFILI LONGITUDINALI STRADA DI ACCESSO E PIAZZOLA AL01...AL09 E SEU

| | | | | | |
|---------|--------|---------|---------------------------------|----------|-----|
| MT | PD | GD | Prima Emissione | 15/03/24 | 00 |
| REDATTO | CONTR. | APPROV. | DESCRIZIONE REVISIONE DOCUMENTO | DATA | REV |

PROPONENTE

CLEAN ENERGY PRIME SRL
Via A. De Gasperi n. 8
74023 Grottaglie (TA)

CONSULENZA

ecodor
build a renewable future
GECODOR SRL Via A. De Gasperi n. 8
74023 Grottaglie (TA)

PROGETTISTA Ing. Gaetano D'Oronzio

| | | | |
|-----------------------|-------------------|---------------------|---------------------|
| Codice ALOC045 | Formato A1 | Scala 1:1000 | Foglio 19/19 |
|-----------------------|-------------------|---------------------|---------------------|

