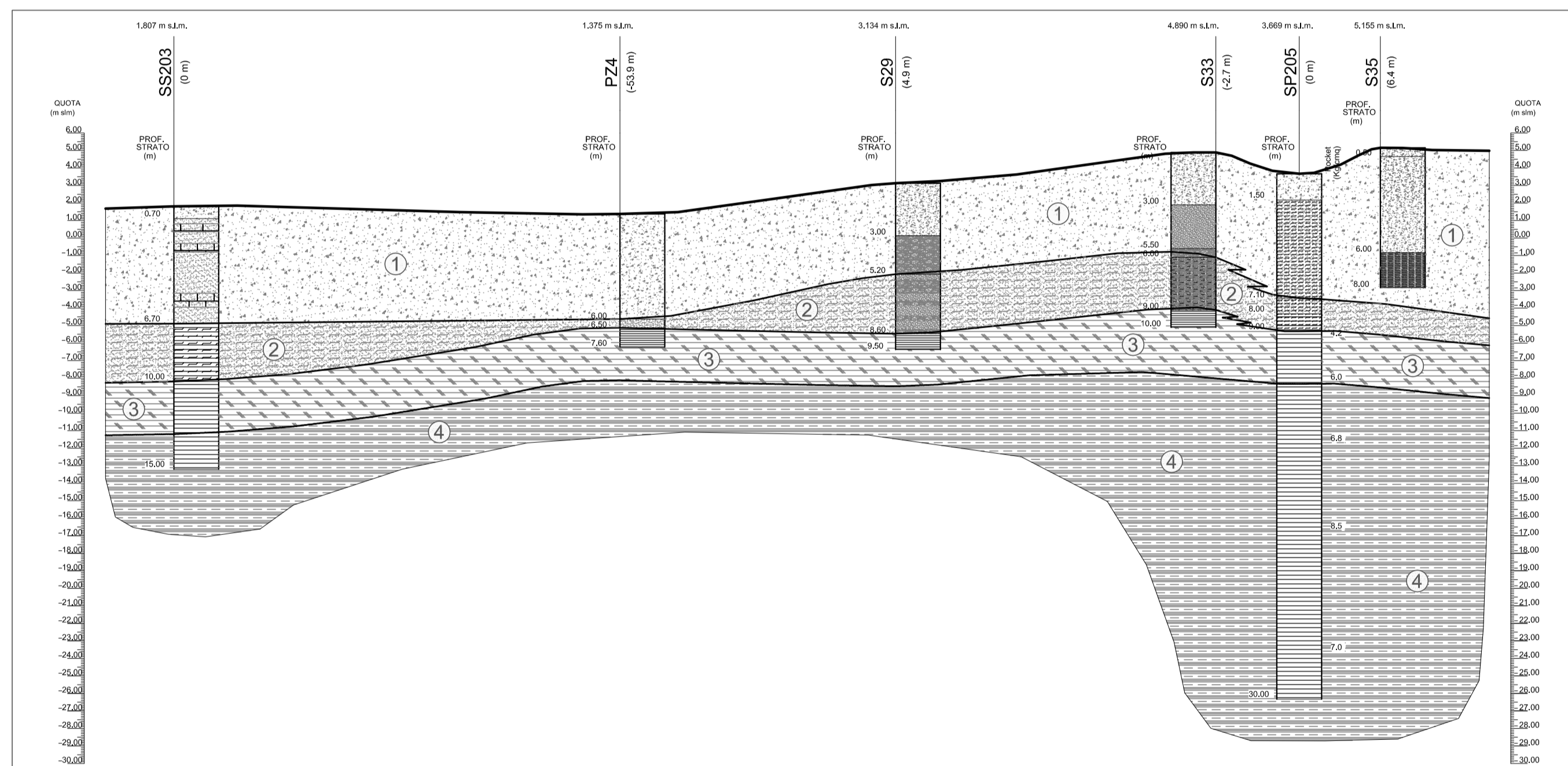


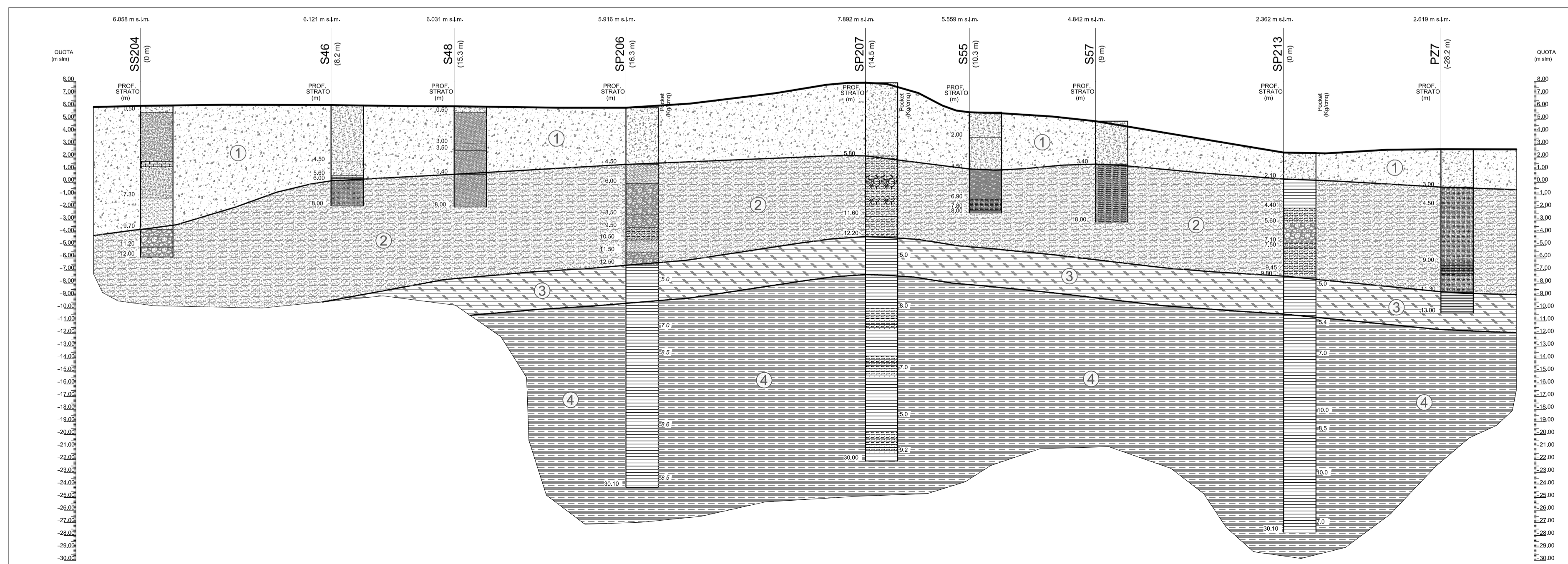
Scala 1:2500

Sezione C-C'



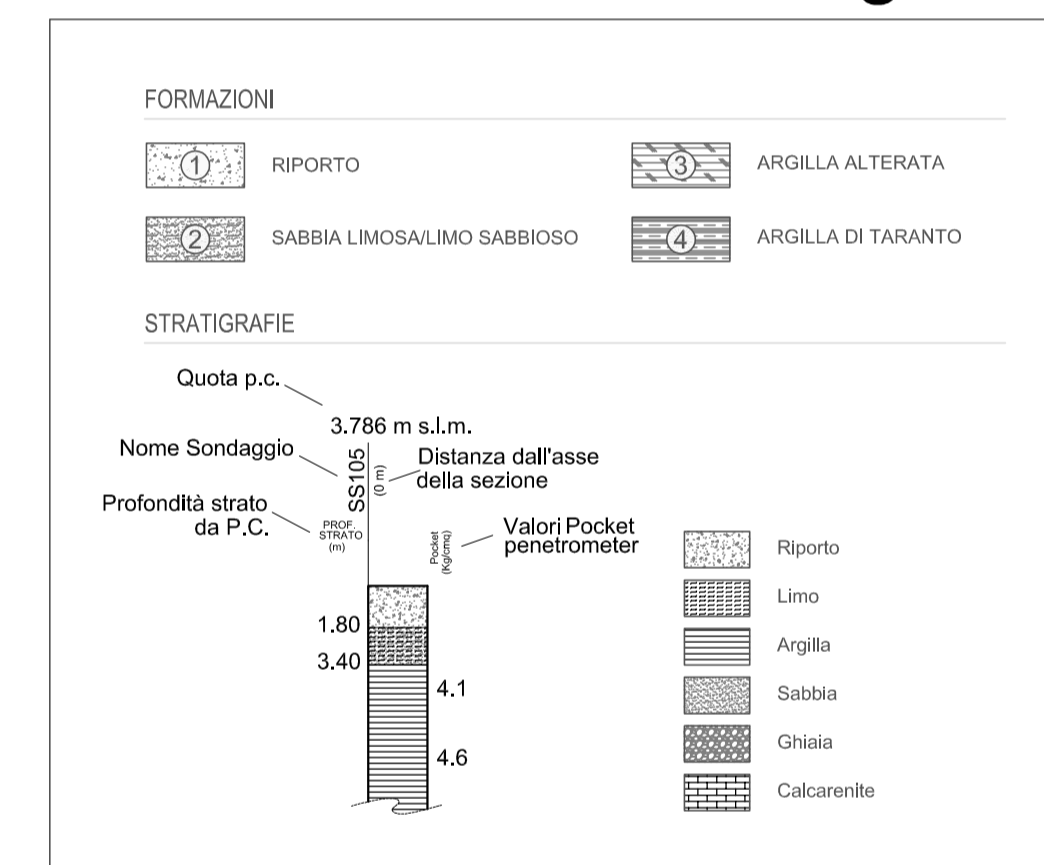
Scala 1:2500

Sezione B-B'



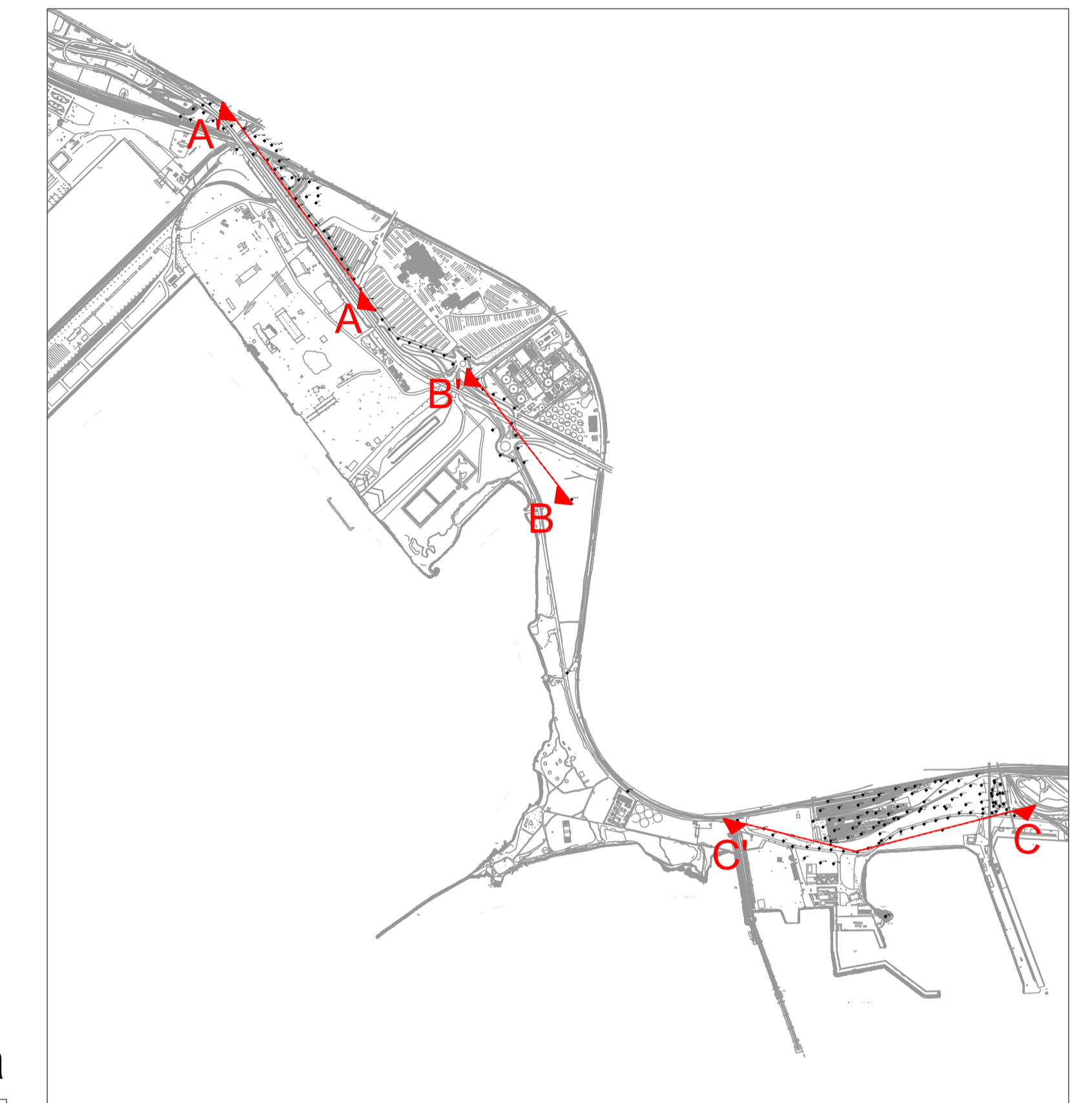
Scala 1:2500

Sezione A-A'

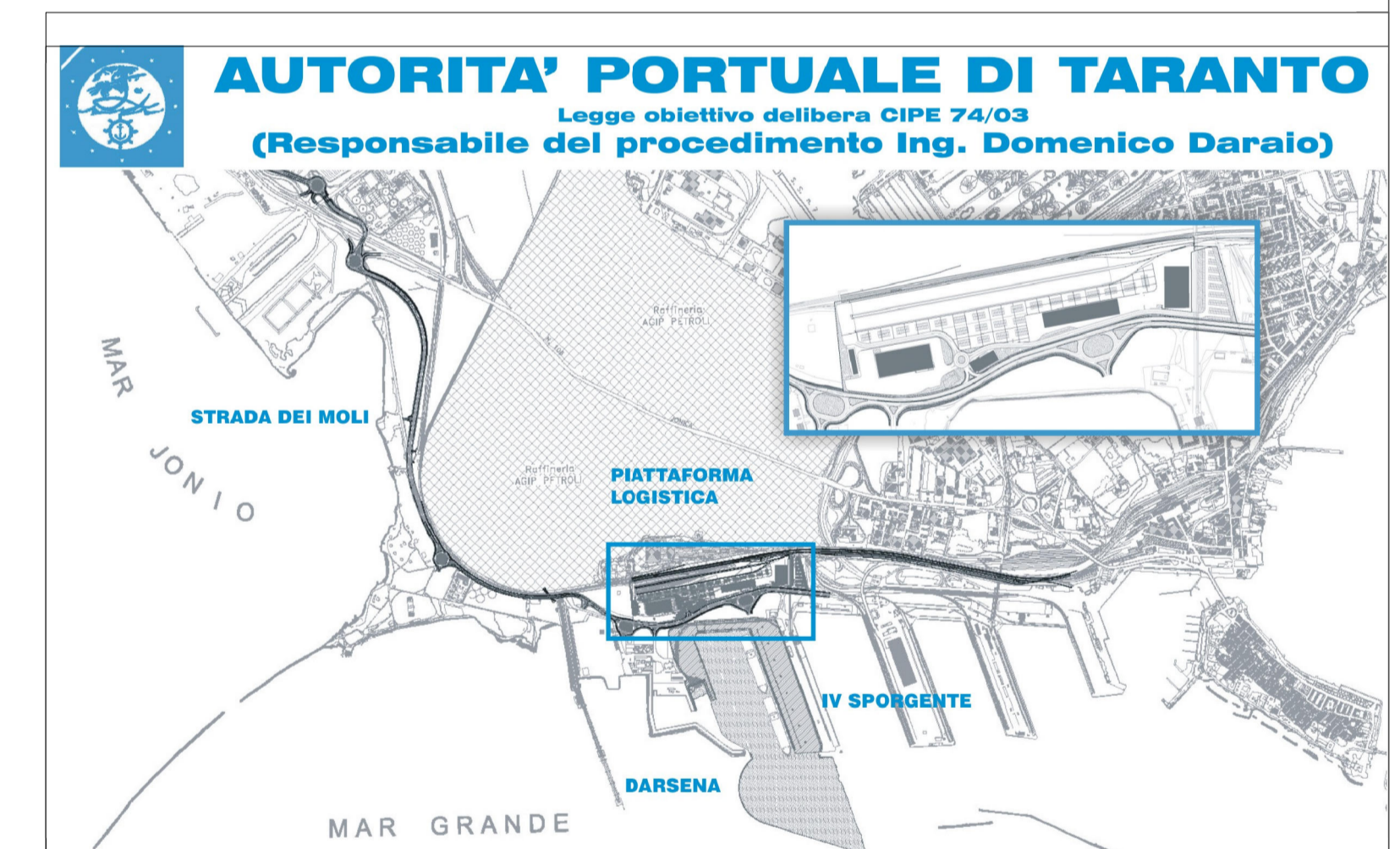


Legenda

# Pianta Chiave



Scala 1:20000



<b>AUTORITA' PORTUALE DI TARANTO</b> Legge obiettivo delibera CIPE 74/03 (Responsabile del procedimento Ing. Domenico Daraio)					
00	06-10-2006	PRIMA EMISSIONE	GAN	SGI	Ing. G. Gaddo
revisione	data	descrizione revisione	disegnato	verificato	approvato
<b>SOCIETA' DI PROGETTO:</b> <b>TARANTO LOGISTICA S.p.A.</b>					
			<b>PIASTRA PORTUALE DI TARANTO</b>		
Disegno n°		123-700 [D] [1] [O.D.R.] [A] [1.0.3]			
Titolo		<b>PROGETTO DEFINITIVO</b> Caratterizzazione ambientale dell'area Strada dei Moli Sezioni litostratigrafiche			
Nome File	12301/CDPA/104	tipo doc.	derivato da	formato	AD
		scala	VAPE	foglio	1