DATI INFORMATIVI

SISTEMA DI RIFERIMENTO
Le coordinate della cartografia sono riferite al sistema UTM WGS84 33N - ETRS89, la cui realizzazione nazionale è la IGM95.

POSIZIONE DELL'AREA DI INTERVENTO
L'area di intervento ricade nel foglio 494 della cartografia I.G.M. al 50.000, ovvero parte nell'elemento 494093 e parte nell'elemento 494094 della cartografia I.G.M. al 5.000, tra le coordinate Est 698760 ÷ 700619 e tra le coordinate Nord 4482155 ÷ 4483700

FONTI CARTOGRAFICHE
Le ortofoto sono disponibili su servizi online e sono aggiornate a luglio 2018; i servizi WMS per la cartografia tematica del P.A.I., aggiornata al 2019, è disponibile sul portale dell'Autorità di Bacino della Regione Puglia all'indirizzo web http://www.adb.puglia.it/; i servizi WMS per le cartografie tematiche delle AREE NON IDONEE e del P.P.T.R. sono disponibili sul sito cartografico della Regione Puglia all'indirizzo web http://www.sit.puglia.it.

NOTE ESPLICATIVE
L'elaborato illustra, in un adeguato intorno dell'area di intervento, i vincoli del P.A.I.; i vincoli del P.P.T.R. e le AREE E SITI NON IDONEI ALL'INSEDIAMENTO DI IMPIANTI DA F.E.R. di cui al R.R. n. 24 del 30.12.2010.
Lo scopo dell'elaborato è quello di verificare l'assenza di tali vincoli nell'area di intervento e di individuare i più prossimi al fine di valutarne i franchi di distanza.
Come si nota sull'area di intervento non insistono vincoli da P.A.I. mentre insistono vincoli da P.P.T.R. (in particolare solo l'U.C.P. "Prati e pascoli naturali" delle Componenti Botanico Vegetazionali) e AREE NON IDONEE (in particolare un'area buffer di 100 metri di una Segnalazione della Carta dei Beni).
Le aree interferenti con i suddetti vincoli da P.P.T.R. e da AREE NON IDONEE non saranno interessate dall'installazione di pannelli fotovoltaici.

QUADRO D'UNIONE 1:50.000

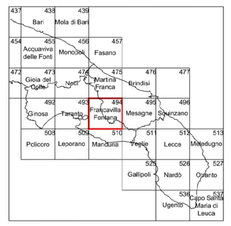

QUADRO D'UNIONE DEGLI ELEMENTI LIMITROFI

493082 MASSERIA SANT'ANDREA	494053 VIGNA DEL DUCA	494052 MONTEIASI
493121 CASA D'AYALA	494094 MASSERIA PALOMBARELLA	494091 MASSERIA CICENA
493122 MANGANIECCHIA	494093 MASSERIA BARDONIA	494092 CAROSINO
493161 SALINA GRANDE	494134 MASSERIA PUTRANO	494131 ROCCAFORZATA

POSIZIONE DELL'ELEMENTO NEL FOGLIO 494

4 1 3 2	4 1 3 2	01	4 1 3 2	4 1 3 2	02	4 1 3 2	4 1 3 2	03	4 1 3 2	4 1 3 2	04
4 1 3 2	4 1 3 2	05	4 1 3 2	4 1 3 2	06	4 1 3 2	4 1 3 2	07	4 1 3 2	4 1 3 2	08
4 1 3 2	4 1 3 2	09	4 1 3 2	4 1 3 2	10	4 1 3 2	4 1 3 2	11	4 1 3 2	4 1 3 2	12
4 1 3 2	4 1 3 2	13	4 1 3 2	4 1 3 2	14	4 1 3 2	4 1 3 2	15	4 1 3 2	4 1 3 2	16

P.A.I. - AREE CON PERICOLOSITA' IDRAULICA - scala 1:10.000
(Fonte: S.I.T. Regione Puglia e Servizi WMS A.d.B. Regione Puglia)

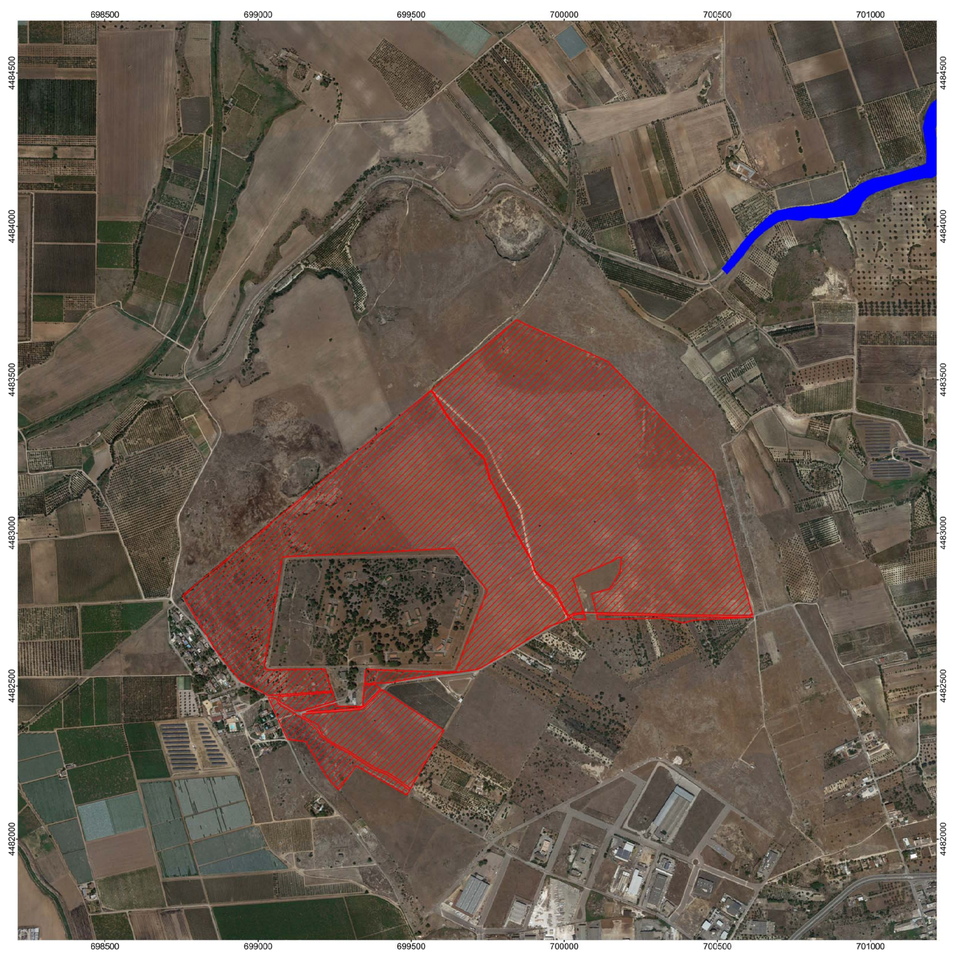

- Area interessata dall'intervento
- Area ad Alta Pericolosità idraulica (A.P.)
- Area a Media Pericolosità idraulica (M.P.)
- Area a Bassa Pericolosità idraulica (B.P.)

AREE E SITI NON IDONEI ALL'INSEDIAMENTO DI IMPIANTI DA F.E.R. - scala 1:10.000
(Fonte: S.I.T. e Servizi WMS Regione Puglia)

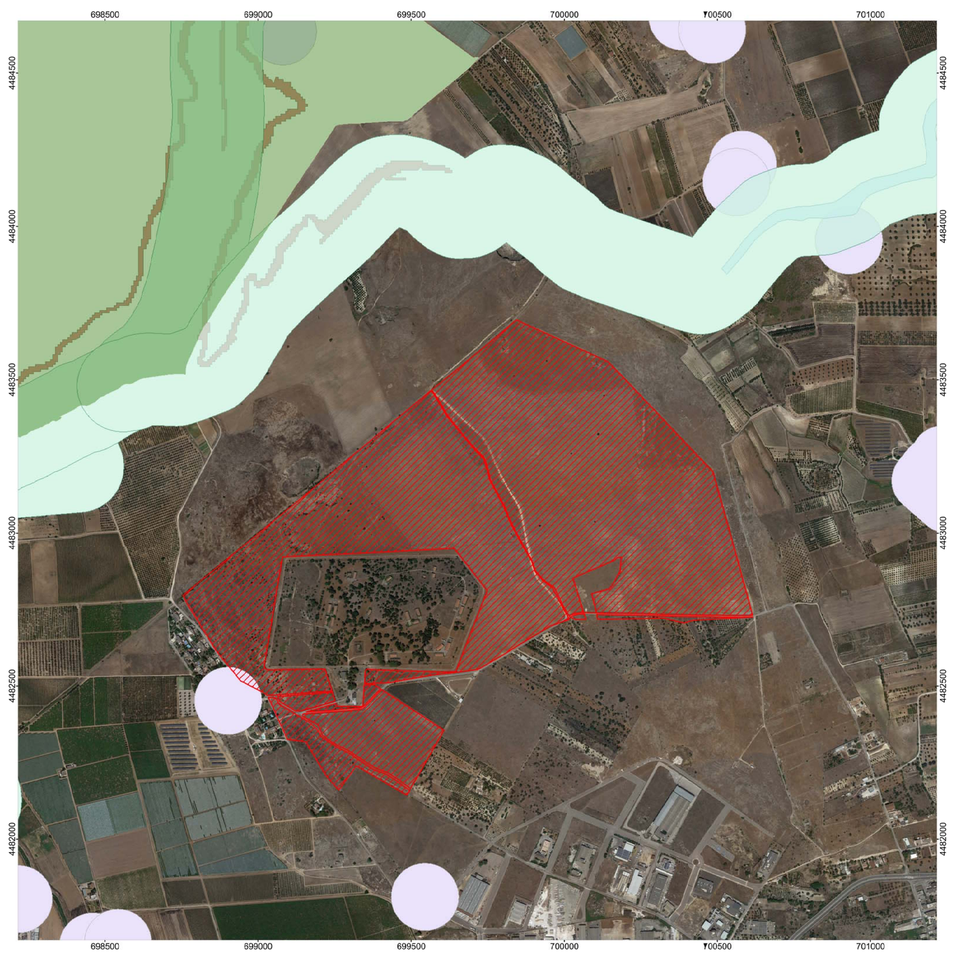

LEGENDA AREE NON IDONEE

- Riserva Statale
- Parco Nazionale
- Parco Naturale Regionale
- Riserva Naturale Regionale Orientata
- Area Naturale Marina Protetta
- Riserva Naturale Marina
- Zona Ramsar
- S.I.C.
- S.I.C. - Posidonieto
- Z.P.S.
- <all other values>
- principale
- secondario
- fiumi/torrenti
- corso d'acqua episodico
- Aree temporie
- Nuclei naturali isolati
- Area Pedemontana - Fossa Bradanica
- Area frequenta tra SIC-ZPS-IBA nel territorio di Latanza e Castellaneta
- Area ricadente nell'ampio di C'rinoli
- ALBEROBELLO
- ARDIRA
- MONTE SANT'ANGELO
- Immobili e aree dichiarate di notevole interesse pubblico (art. 136 C.Lgs 42/04)
- Beni Culturali con 100 m (grafici D. D.Lgs.42/04)
- Territori costieri fino a 300 m.
- Territori costermini ai laghi fino a 300 m.
- Fiumi Torrenti e corsi d'acqua fino a 150 m.
- Boschi con buffer di 100 m.
- Zone archeologiche con buffer di 100 m.
- Tratturi con buffer di 100 m.
- MP
- AP
- PG2
- PG3
- P3
- P4
- Ate A
- Ate B
- Segnalazioni Carta dei Beni con buffer di 100 m.
- Interazioni con PIP - I Paduli
- Grotte con buffer di 100 m.
- Lame e gravine
- Versanti
- Area interessata dall'intervento

P.P.T.R. - scala 1:10.000
(Fonte: S.I.T. e Servizi WMS Regione Puglia)

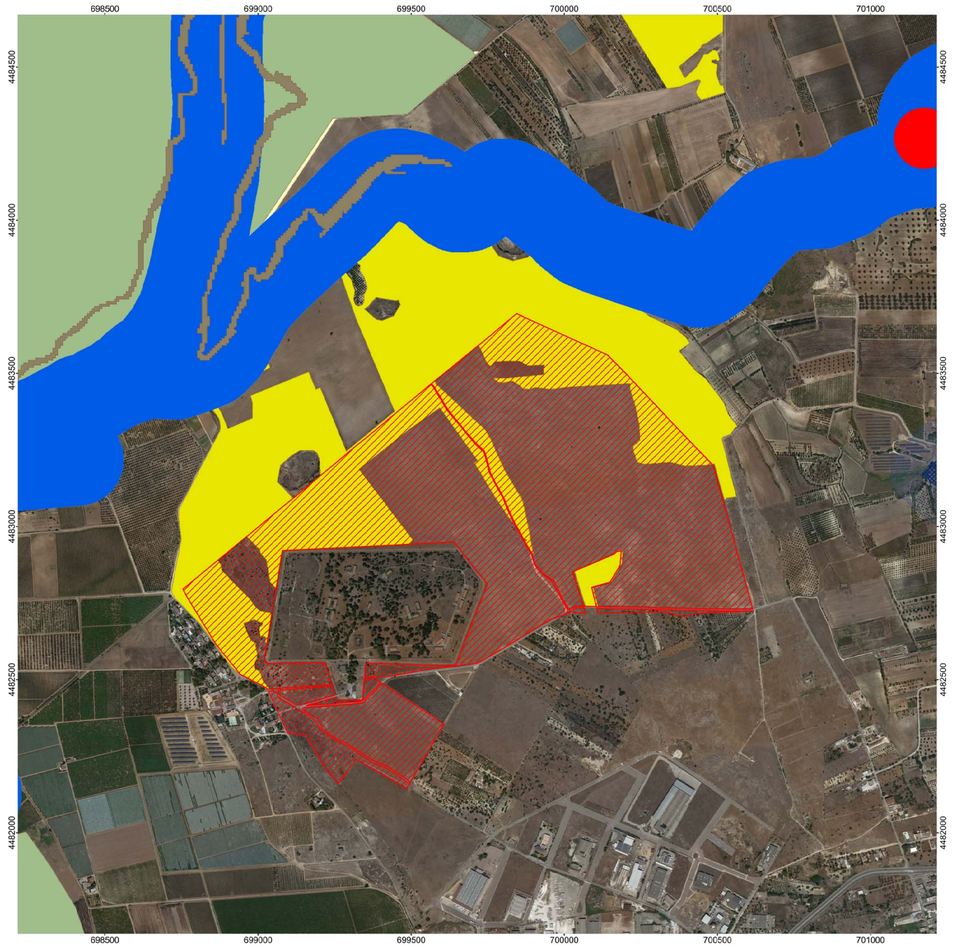

LEGENDA P.P.T.R.

- Lame e gravine
- Doline
- Geositi (fascia tutela)
- Inghiottitoi
- Cordoni dunari
- Grotte
- Versanti
- Territori costieri
- Aree contermini ai laghi
- Fiumi e torrenti, acque pubbliche
- Sorgenti
- Reticolo idrografico di connessione della R.E.R.
- Vincolo idrogeologico
- Siti rifiuti
- Zone umide Ramsar
- Aree di rispetto dei boschi
- Aree umide
- Prati e pascoli naturali
- Formazioni arbustive in evoluzione naturale
- Aree e riserve naturali marine
- Parchi nazionali e riserve naturali statali
- Parchi e riserve naturali regionali
- ZPS
- SIC
- SIC MARE
- Aree di rispetto dei parchi e delle riserve regionali
- Immobili e aree di notevole interesse pubblico
- Zone gravate da usi civici validate
- Zone gravate da usi civici
- Zone di interesse archeologico
- a - siti interessati da beni storico culturali
- b - aree appartenenti alla rete dei tratturi
- c - aree a rischio archeologico
- Rete tratturi
- Siti storico culturali
- Zone interesse archeologico
- Città consolidata
- Paesaggi rurali
- Luoghi panoramici
- Luoghi panoramici (poligoni)
- Strade a valenza paesaggistica
- Strade a valenza paesaggistica (poligoni)
- Strade panoramiche
- Coni visuali
- Area interessata dall'intervento

REGIONE PUGLIA

PROVINCIA DI TARANTO

COMUNE DI SAN GIORGIO JONICO

Autorizzazione Unica Regionale per la realizzazione di un impianto per la produzione di energia elettrica alimentato da fonte solare fotovoltaica con potenza nominale pari a 73,6515 MWp integrato ad un progetto di utilizzazione agronomica del fondo

ELABORATO n. 3:	Vincoli da P.A.I. Vincoli da P.P.T.R. Aree e Siti non Idonei		
DATA: GENNAIO 2020	SCALA: 1: 10.000	F.TO: A0	REV. n.: 0

SOGGETTO PROPONENTE:

SAN GIORGIO JONICO S.R.L.
PIAZZA WALTHER VON VOGELWEIDE, 8
39100 Bolzano (BZ)
P.I.: 03027970213

PROGETTISTI:

Ing. Francesco FRASCELLA
Via Emanuele Filiberto di Savoia, 29 - 74027 San Giorgio Jonico (TA)
Telefax.: 0995916260, Cell.: 3291747756
mail: francescofra72@gmail.com; p.e.c.: francesco.frascella@pec.it
C.F.: FRS FNC 72T07 L049A; P.I.: 02363513732

Ing. Fernando TRAMONTE
Viale Magna Grecia, 38 - 74016 Massafra (TA)
Telefax.: 0998805525; Cell.: 3356652034
mail: info@stiengineering.it; p.e.c.: stiengineering@pec.it
P.I.: 02504860731

ORDINE DEGLI INGEGNERI della Provincia di TARANTO Ing. TRAMONTE Fernando n. 1051

ORDINE DEGLI INGEGNERI della Provincia di TARANTO Ing. FRASCELLA Francesco Paolo n. 1489

Timbri e visti

La proprietà in termini di legge di questo elaborato è dell'Ing. Francesco Paolo FRASCELLA e dell'Ing. Fernando TRAMONTE, con diritto di divulgarlo a terzi o di riprodurlo in tutto o in parte senza autorizzazione scritta degli stessi.