

NOTE ESPLICATIVE

L'elaborato riporta l'utilizzazione delle aree a disposizione.
 A seguito delle prescrizioni della Sovrintendenza per i Beni Archeologici su un progetto analogo a quello in oggetto e della conseguente campagna di indagini archeologiche, nel 2011 fu deciso di stralciare dal progetto alcune aree e di approfondire, tramite saggi realizzati da archeologi specializzati, la conoscenza sul possibile rischio archeologico di altre.
 In particolare furono eseguiti 3 saggi:

- il SAGGIO n.1, di dimensioni 5 x 5 metri, ha evidenziato la presenza di materiali che suggeriscono di approfondire ulteriormente le ricerche; è stato deciso, pertanto, in accordo con gli archeologi e con la Sovrintendenza, di delimitare una ulteriore area buffer, in un intorno significativo del SAGGIO n.1, nella quale effettuare ulteriori saggi a valle dell'A.U.R. e prima dell'inizio dei lavori; qualora dovessero riscontrarsi ulteriori ritrovamenti le relative aree saranno stralciate dal progetto ed i moduli fotovoltaici che in esse ricadono saranno riposizionati o, al limite, eliminati;
- il SAGGIO n.2, di dimensioni 4 x 4 metri, non ha evidenziato la presenza di materiali di alcun genere; tuttavia, in accordo con gli archeologi e con la Sovrintendenza, si è deciso di delimitare una ulteriore area buffer, in un intorno significativo del SAGGIO n.2, nella quale effettuare ulteriori saggi a valle dell'A.U.R. e prima dell'inizio dei lavori; qualora dovessero riscontrarsi ulteriori ritrovamenti le relative aree saranno stralciate dal progetto ed i moduli fotovoltaici che in esse ricadono saranno riposizionati o, al limite, eliminati;
- il SAGGIO n.3, di dimensioni 4 x 4 metri, non ha evidenziato la presenza di materiali di alcun genere; tuttavia, in accordo con gli archeologi e con la Sovrintendenza, si è deciso di delimitare una ulteriore area buffer, in un intorno significativo del SAGGIO n.3, nella quale effettuare ulteriori saggi a valle dell'A.U.R. e prima dell'inizio dei lavori; qualora dovessero riscontrarsi ulteriori ritrovamenti le relative aree saranno stralciate dal progetto ed i moduli fotovoltaici che in esse ricadono saranno riposizionati o, al limite, eliminati.

L'area a nord-ovest del sito, estesa circa 8 Ha, è stata invece, completamente stralciata dal progetto; in essa, area furono rinvenuti la maggior parte dei materiali fossili oltre a diversi trilli di carrareccie. Pertanto si è deciso di non approfondire le conoscenze circa il rischio archeologico e, quindi, sulle aree indicate non saranno installati moduli fotovoltaici.













Nell'area a sud-ovest del sito vi sono difformità tra la proprietà catastale e lo stato di fatto: aree catastalmente appartenenti alla Proprietà sono, di fatto, strade pubbliche e viceversa (la sovrapposizione con l'ortofoto rende l'idea delle difformità).
 Si è deciso, allora, di tenere conto dello stato di fatto e di stralciare dal progetto aree di fatto destinate a strade pubbliche, e di ricomprendere nel progetto aree catastalmente individuate come strade pubbliche ma, di fatto, ricadenti nella Proprietà.
 A valle dell'ottenimento dell'A.U.R. la situazione di fatto e quella catastale andranno riallineate.

Sono state stralciate dal progetto aree con la presenza U.C.P. "Prati e pascoli naturali" delle Componenti Botanico - Vegetazionali del P.P.T.R., in quanto la installazione di impianti fotovoltaici di grande taglia è incompatibile con gli obiettivi di qualità delle stesse secondo le N.T.A. del P.P.T.R.

Stralciata, infine, l'area in interferenza con l'area buffer della Segnalazione Carta dei Beni codice sito TA000319.

Le aree che residuano saranno tutte utilizzate per l'installazione di moduli fotovoltaici.

LEGENDA

-  Limiti catastale area interessata dall'intervento
-  Limiti reale area interessata dall'intervento
-  Linea elettrica A.T. (150 kV)
-  Linea elettrica M.T. (20 kV) da interrare
-  Aree buffer dei saggi su cui effettuare ulteriori analisi a valle dell'A.U.R.
-  Area stralciata per la presenza di ritrovamenti archeologici.
-  Aree stralciate perchè nello stato di fatto sono interessate da viabilità pubblica
-  Aree inserite perchè nello stato di fatto non sono interessate da viabilità pubblica e ricadono nella Proprietà
-  Area stralciata per la presenza U.C.P. "Prati e pascoli naturali"
-  Area interessata dalla presenza di linee elettriche MT e relative fasce di rispetto; la linea sarà interrata
-  Strade esterne esistenti
-  Edifici esistenti

REGIONE PUGLIA
PROVINCIA DI TARANTO
COMUNE DI SAN GIORGIO JONICO

Autorizzazione Unica Regionale per la realizzazione di un impianto per la produzione di energia elettrica alimentato da fonte solare fotovoltaica con potenza nominale pari a 73.6515 MWp integrato ad un progetto di utilizzazione agronomica del fondo

ELABORATO Planimetria delle aree occupate dall'impianto
n. 7:

DATA: GENNAIO 2023 | SCALA: 1:2.000 | F.T.O. AD | REV. n. 0

SOGGETTO PROPONENTE:
SAN GIORGIO JONICO S.R.L.
 PIAZZA WALTHER VON VOGELWEIDE, 8
 39100 Bolzano (BZ)
 P.I.: 03027870213

PROGETTISTI:
Ing. Francesco FRASCELLA
 Via Emanuele Filiberto di Savoia, 29 - 74027 San Giorgio Jonico (TA)
 Tel.: 0998190000; Fax: 0998190000; Cell.: 3291147756
 mail: francescofr@2@gmail.com; p.a.c.: francesco.frascella@pec.it
 C.F.: FRSC FNC 72707 GARAC; P.I.: 02963010732

Ing. Fernando TRAMONTE
 Viale Magna Grecia, 38 - 74016 Massafra (TA)
 Tel.: 0998000020; Cell.: 3396620030
 mail: info@fertramon.com; p.a.c.: fertramon@pec.it
 P.I.: 02964860731

