

## NOTA DEI PROGETTISTI

Si precisa il presente elaborato fu redatto nel novembre 2011, a cura della Dott.ssa Archeologa Paola IACOVAZZO, per un progetto analogo proposto dalla Società “ENERGY SERRO S.r.L.” controllata dalla “STOMA ENERGY S.r.L.” proprietaria dell’area, e sottoposto con esito favorevole all’esame della competente Sovrintendenza per i Beni Archeologici: ovviamente i contenuti restano validi non essendo sopravvenuti, nel frattempo, significativi eventi che possano avere influito sul livello conoscitivo relativamente agli aspetti storico-archeologici.

I Progettisti

Ing. Francesco FRASCELLA



Ing. Fernando TRAMONTE



TAV. 1/5  
TAV. 1-5.dwg

MINISTERO PER I BENI  
E LE ATTIVITÀ CULTURALI  
Soprintendenza per i Beni Archeologici della Puglia

San Giorgio Jonico  
FV Località Serro - 2011

UBICAZIONE DEI SAGGI

Area dell'impianto

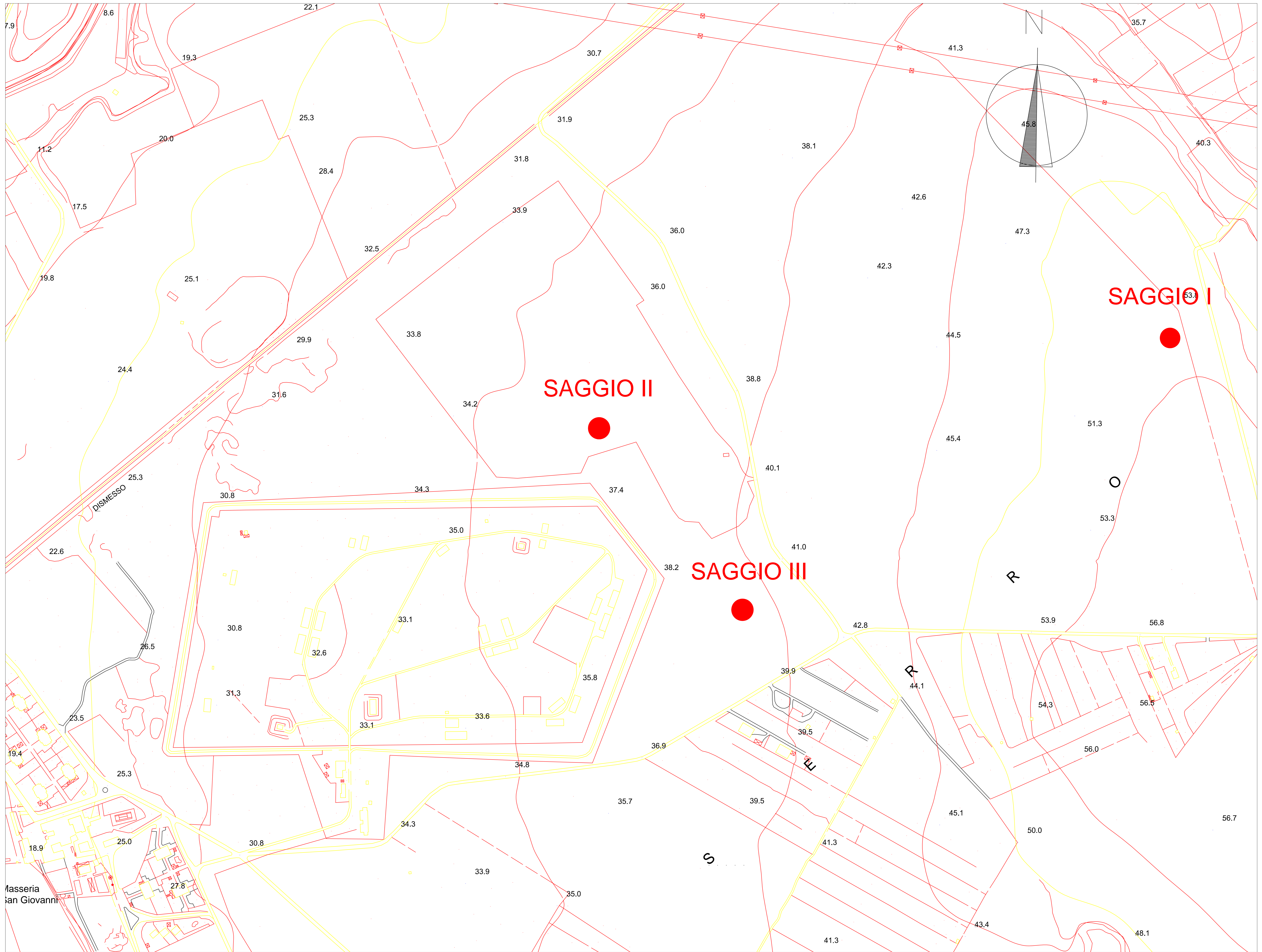
LEGENDA  
● Saggio

SCALA RILIEVO: 1:2000

Committente: Energy Serro  
Direzione scientifica: dott. a. Alessio  
Impresa esecutrice: Museion Soc. Coop.

Rilievo archeologico e restituzione  
informatizzata: Museion Soc. Coop.

Periodo di esecuzione: 1 - 15 settembre 2011  
Per la Soprintendenza per i Beni Archeologici della Puglia  
VISTO:



TAV. 2/5

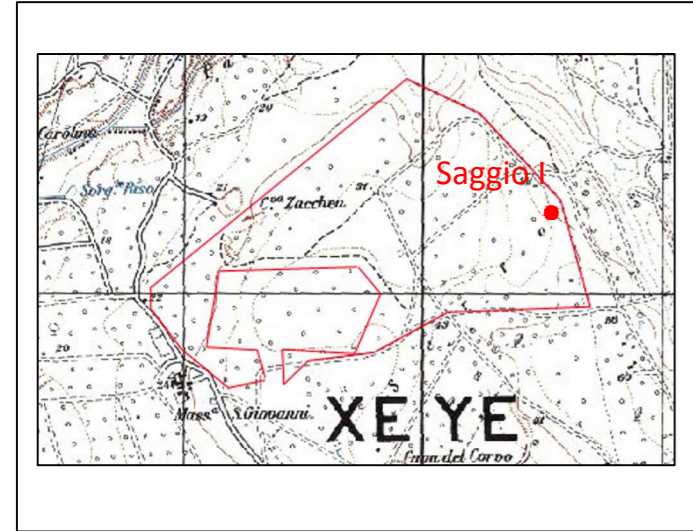
TAV. 1-5.dwg

MINISTERO PER I BENI  
E LE ATTIVITÀ CULTURALI  
Soprintendenza per i Beni Archeologici della Puglia

San Giorgio Jonico  
FV Località Serro - 2011

Saggio I

F° I.G.M. 202 II NE (San Giorgio)  
Dati catastali: Comune di San Giorgio J.- F° 4, part.lla 720.




**LEGENDA**  
--- Limiti dei saggi  
--- Limite UT

SCALA RILIEVO: 1:500

Committente: Energy Serro  
Direzione scientifica: dott. a. Alessio  
Impresa esecutrice: Museion Soc. Coop.  
Rilievo archeologico e restituzione  
informatizzata: Museion Soc. Coop.

Periodo di esecuzione: 1 - 15 settembre 2011

Per la Soprintendenza per i Beni Archeologici della Puglia  
VISTO:



TAV. 3/5

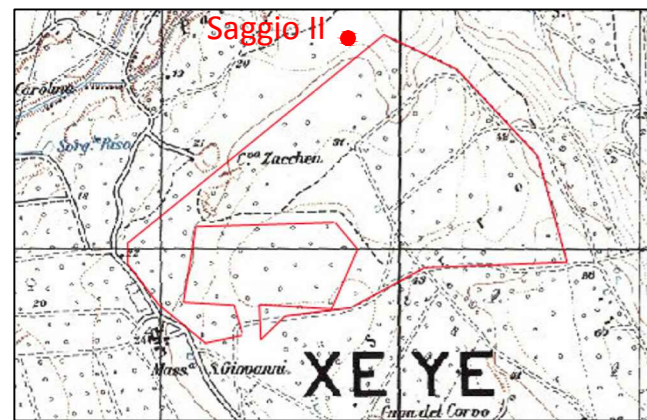
TAV. 1-5.dwg

MINISTERO PER I BENI  
E LE ATTIVITÀ CULTURALI  
Soprintendenza per i Beni Archeologici della Puglia

San Giorgio Jonico  
FV Località Serro - 2011

Saggio II

F° I.G.M. 202 II NE (San Giorgio)  
Dati catastali: Comune di San Giorgio J. - F° 4, part.lla 714.



LEGENDA

- Limiti dei saggi
- Limite UT

SCALA RILIEVO: 1:250

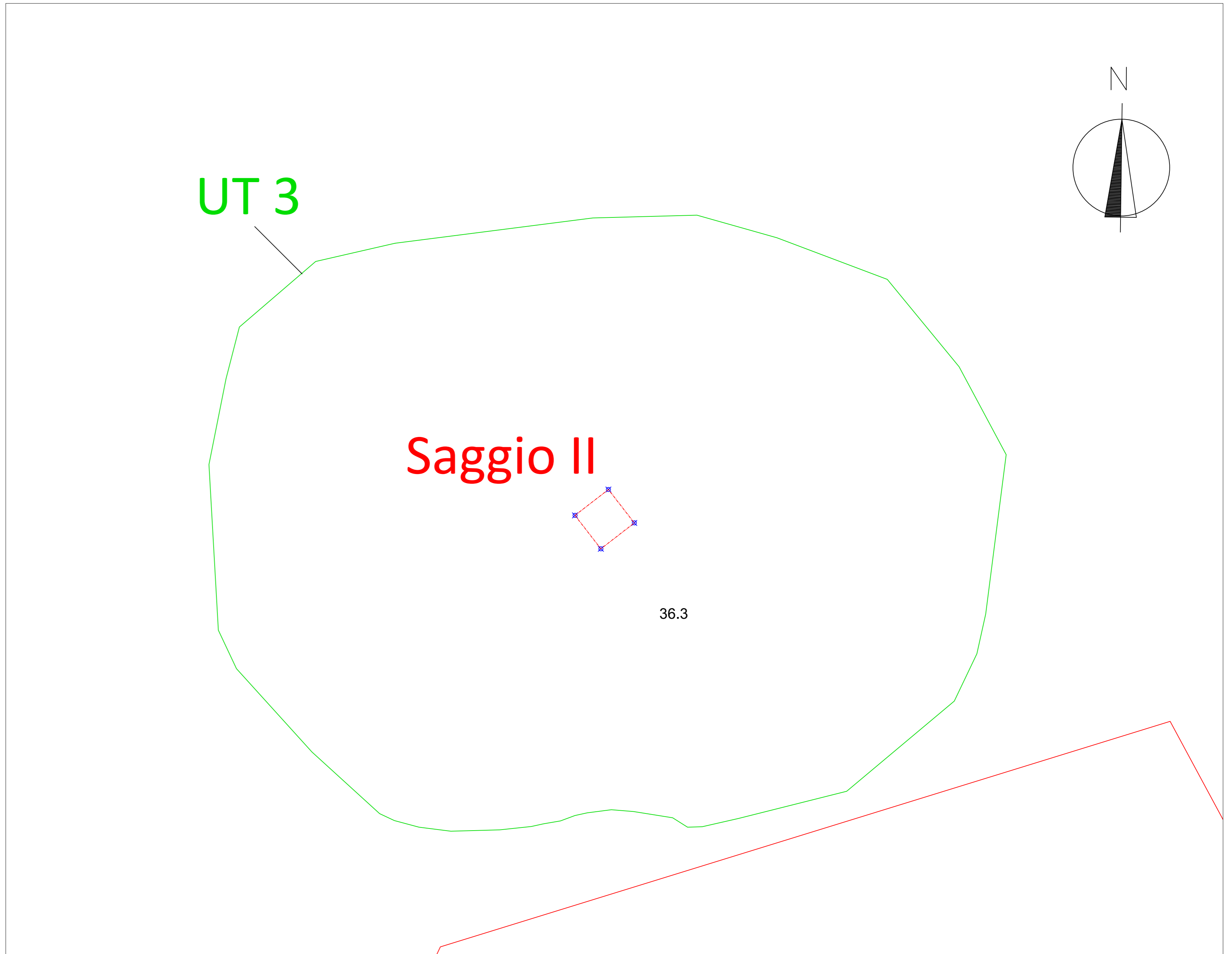
Committente: Energy Serro  
Direzione scientifica: dott. a. Alessio  
Impresa esecutrice: Museion Soc. Coop.

Rilievo archeologico e restituzione  
informatizzata: Museion Soc. Coop.

Periodo di esecuzione: 1 - 15 settembre 2011

Per la Soprintendenza per i Beni Archeologici della Puglia

VISTO:



TAV. 4/5

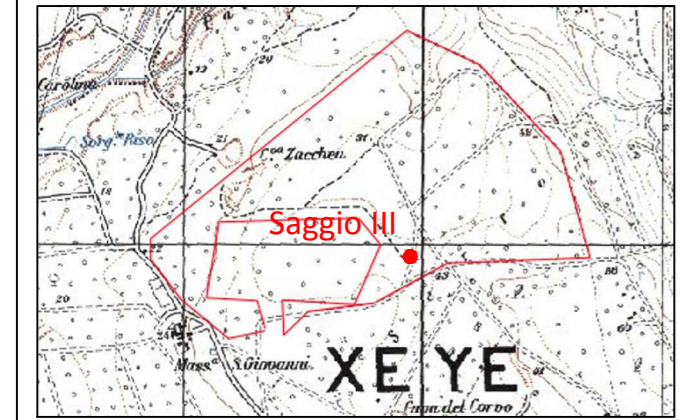
TAV. 1-5.dwg

MINISTERO PER I BENI  
E LE ATTIVITÀ CULTURALI  
Soprintendenza per i Beni Archeologici della Puglia

San Giorgio Jonico  
FV Località Serro - 2011

Saggio III

F° I.G.M. 202 II NE (San Giorgio)  
Dati catastali: Comune di San Giorgio J.- F° 4, part.lla 714.



LEGENDA

- Limiti dei saggi
- Limite UT

SCALA RILIEVO: 1:250

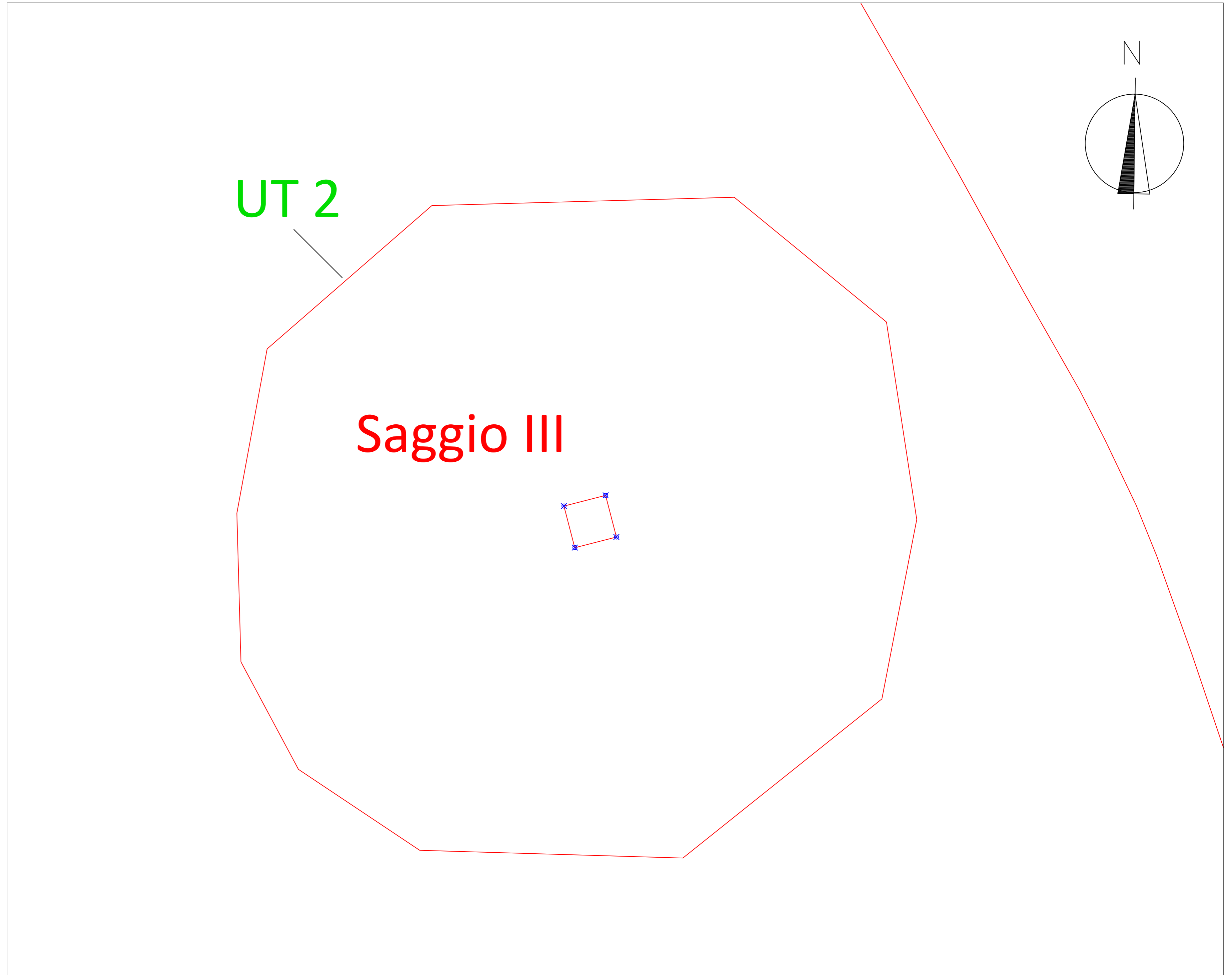
Committente: Energy Serro  
Direzione scientifica: dott. a. Alessio  
Impresa esecutrice: Museion Soc. Coop.

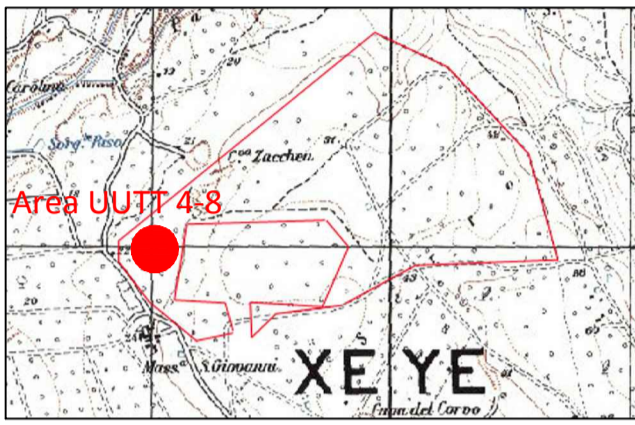
Rilievo archeologico e restituzione  
informatizzata: Museion Soc. Coop.

Periodo di esecuzione: 1 - 15 settembre 2011

Per la Soprintendenza per i Beni Archeologici della Puglia

VISTO:



|  |
|--|
| TAV. 5/5   |
| TAV. 1-5.dwg   |
| MINISTERO PER I BENI<br>E LE ATTIVITÀ CULTURALI<br>Soprintendenza per i Beni Archeologici della Puglia         |
| San Giorgio Jonico<br>FV Località Serro - 2011   |
| AREA UUTT 4-8  |
| <small>P.I.G.M. 202 II NE (San Giorgio)<br/>Dati catastali: Comune di San Giorgio, P. 4, part.lla 714.</small> |
|                                |
| <b>LEGENDA</b><br>Area UT  |
| SCALA RILIEVO: 1:1000  |
| Committente: Energy Serro<br>Direzione scientifica: dott. a. Alessio<br>Impresa esecutrice: Museion Soc. Coop. |
| Rilievo archeologico e restituzione<br>informatizzata: Museion Soc. Coop.                                      |
| Periodo di esecuzione: 1 - 15 settembre 2011   |
| Per la Soprintendenza per i Beni Archeologici della Puglia<br>VISTO:   |

