Firmato digitalmente da:
MARTONE CARMEN
Firmato il 09/04/2024 10:43
Seriale Certificato: 637472
Valido dal 28/07/2021 al 28/07/2024
InfoCamere Qualified Electronic Signature CA

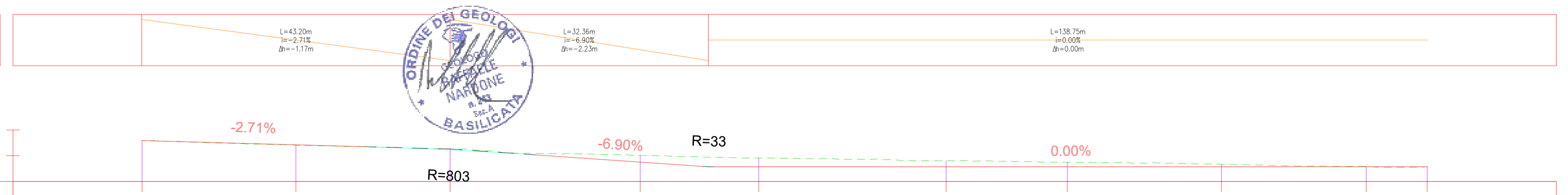

NUMERO SEZIONE	1	2	3	4	5	6	7	8	9	10
DISTANZE PROGRESSIVE	0+000.11	0+030.00	0+060.00	0+110.42	0+120.00	0+156.45	0+180.00	0+210.00	0+238.12	0+249.98
QUOTE TERRENO	117.95	117.06	116.32	114.71	114.55	114.03	113.73	113.32	112.91	112.85
QUOTE PROGETTO	117.94	117.13	116.14	112.87	112.85	112.85	112.85	112.85	112.85	112.85
SCOSTAMENTO ALTIMETRICO	0.00	0.08	-0.18	-1.84	-1.70	-1.18	-0.88	-0.47	-0.05	0.00

Tracciato 3
Sez. 1
Progr.: 0+000.11
Scala : 1:200
Q.Rif. : 110.00

Materiali in progressiva 0+00.11		
Nome materiale	Area	Volume
sterro	0.00	0.00
riporto	0.00	0.00

DISTANZE PARZIALI TERRENO	0.64 0.51 0.54 0.82 0.53 0.60 0.56 0.66 0.68 0.54 0.56 0.78 0.77 0.51 0.56
QUOTE TERRENO	117.37 117.36 117.40 117.40 117.38 117.38 117.39 117.49 117.56 117.74 117.91 117.96 118.01 117.96 117.77 117.71 117.69 117.69 117.69 117.70 117.74 117.79 117.84
QUOTE PROGETTO	117.38 117.94 117.94 117.94 117.94
DISTANZE PARZIALI PROGETTO	0.57 2.50 2.50 0.59

Tracciato 3
Sez. 2
Progr.: 0+030.00
Scala : 1:200
Q.Rif. : 110.00

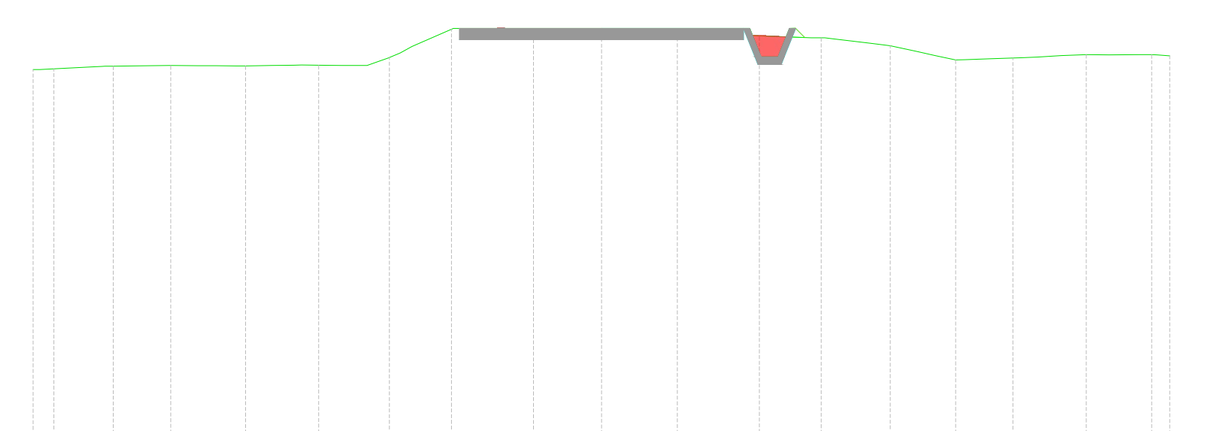

Materiali in progressiva 0+30.00		
Nome materiale	Area	Volume
sterro	0.16	1.64
riporto	0.88	25.62

DISTANZE PARZIALI TERRENO	0.67 0.64 0.56 0.60 0.52 0.81 0.55 0.62 0.67 0.65 0.56
QUOTE TERRENO	116.42 116.47 116.48 116.47 116.49 116.51 117.14 117.12 117.06 117.03 117.05 117.00 116.97 116.87 116.72 116.68 116.65 116.67 116.65
QUOTE PROGETTO	116.48 117.13 117.13
DISTANZE PARZIALI PROGETTO	0.65 2.50 2.50

Tracciato 3
Sez. 3
Progr.: 0+060.00
Scala : 1:200
Q.Rif. : 110.00

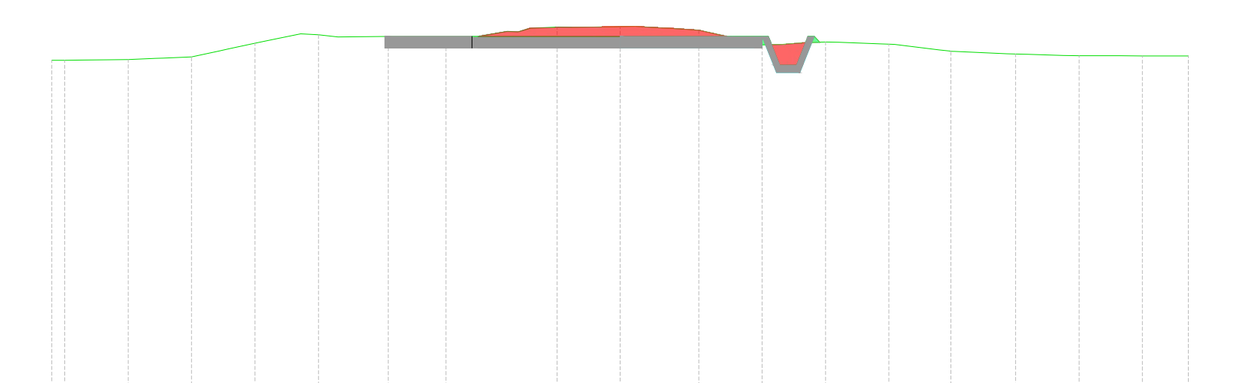

Materiali in progressiva 0+60.00		
Nome materiale	Area	Volume
sterro	1.23	18.32
riporto	0.08	12.37

DISTANZE PARZIALI TERRENO	0.49 0.73 0.91 0.97 0.68 0.50 0.51 0.76 0.78 0.93 0.64 0.52
QUOTE TERRENO	115.73 115.73 115.74 115.77 115.89 116.03 116.19 116.26 116.25 116.30 116.31 116.32 116.29 116.09 116.05 116.01 115.91 115.84 115.81 115.81 115.80
QUOTE PROGETTO	116.14
DISTANZE PARZIALI PROGETTO	2.50 2.50

Tracciato 3
Sez. 4
Progr.: 0+096.95
Scala : 1:200
Q.Rif. : 110.00

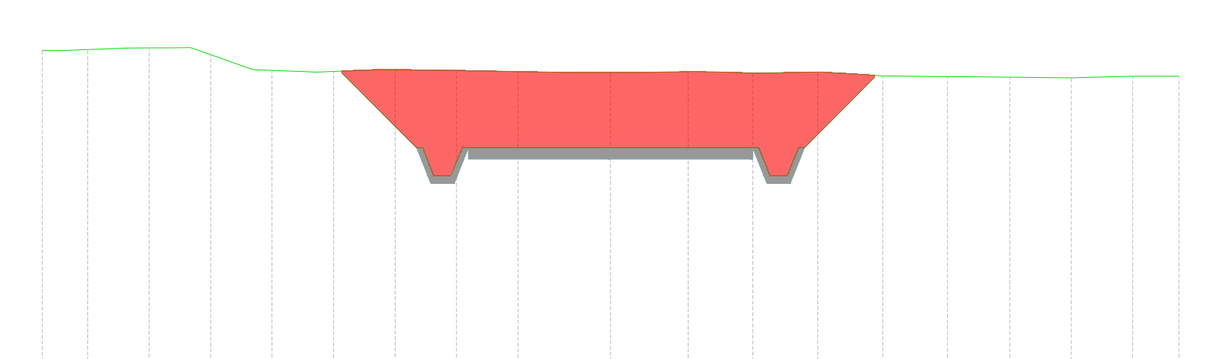

Materiali in progressiva 0+96.95		
Nome materiale	Area	Volume
sterro	11.34	200.79
riporto	0.00	1.04

Tracciato 3
Sez. 5
Progr.: 0+120.00
Scala : 1:200
Q.Rif. : 110.00

Firmato digitalmente da:
Ludovica Nigiotti
Data: 11/04/2024 11:24:34

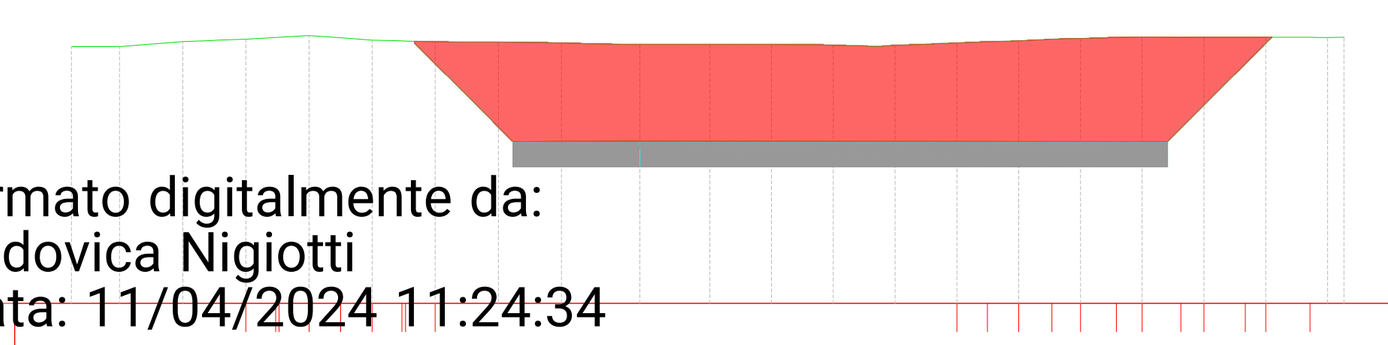

Materiali in progressiva 1+20.00		
Nome materiale	Area	Volume
sterro	23.17	389.84
riporto	0.00	0.00

Tracciato 3
Sez. 6
Progr.: 0+156.45
Scala : 1:200
Q.Rif. : 110.00

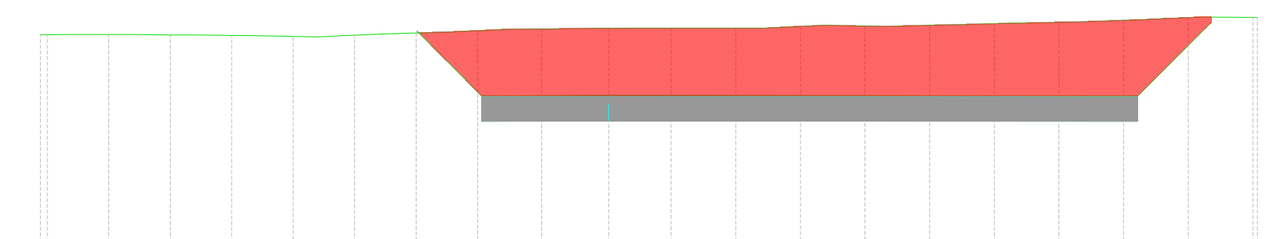

Materiali in progressiva 1+56.45		
Nome materiale	Area	Volume
sterro	15.85	703.17
riporto	0.00	0.01

Tracciato 3
Sez. 7
Progr.: 0+180.00
Scala : 1:200
Q.Rif. : 110.00

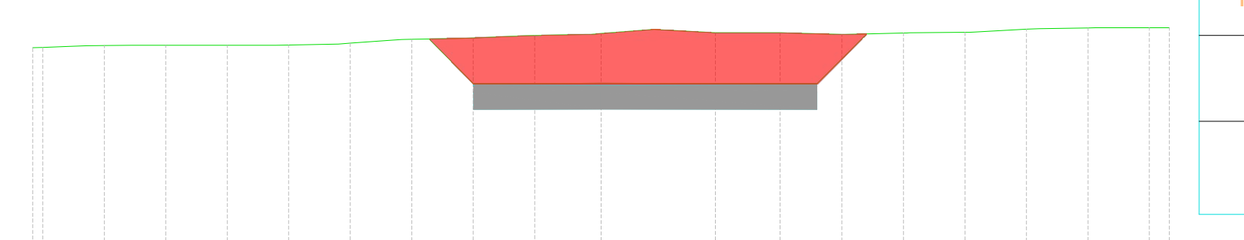

Materiali in progressiva 1+80.00		
Nome materiale	Area	Volume
sterro	8.33	246.37
riporto	0.00	0.00

Tracciato 3
Sez. 8
Progr.: 0+210.00
Scala : 1:200
Q.Rif. : 110.00

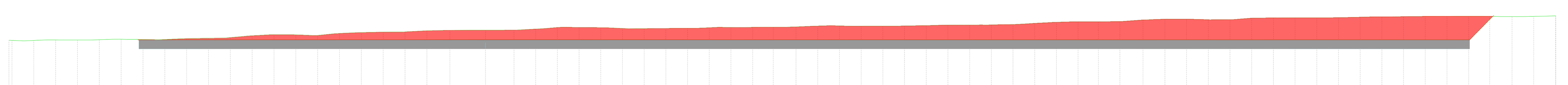

Materiali in progressiva 2+10.00		
Nome materiale	Area	Volume
sterro	44.43	568.17
riporto	0.00	0.01

Tracciato 3
Sez. 9
Progr.: 0+238.12
Scala : 1:200
Q.Rif. : 110.00

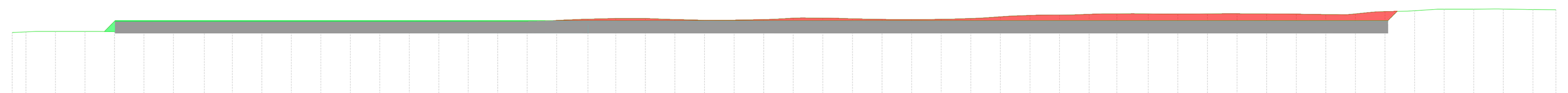

Materiali in progressiva 2+38.12		
Nome materiale	Area	Volume
sterro	4.24	554.68
riporto	3.42	32.87

Tracciato 3
Sez. 10
Progr.: 0+249.98
Scala : 1:200
Q.Rif. : 110.00

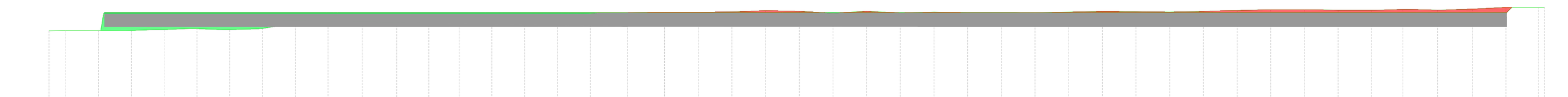

Materiali in progressiva 2+49.98		
Nome materiale	Area	Volume
sterro	1.47	31.97
riporto	0.01	55.56

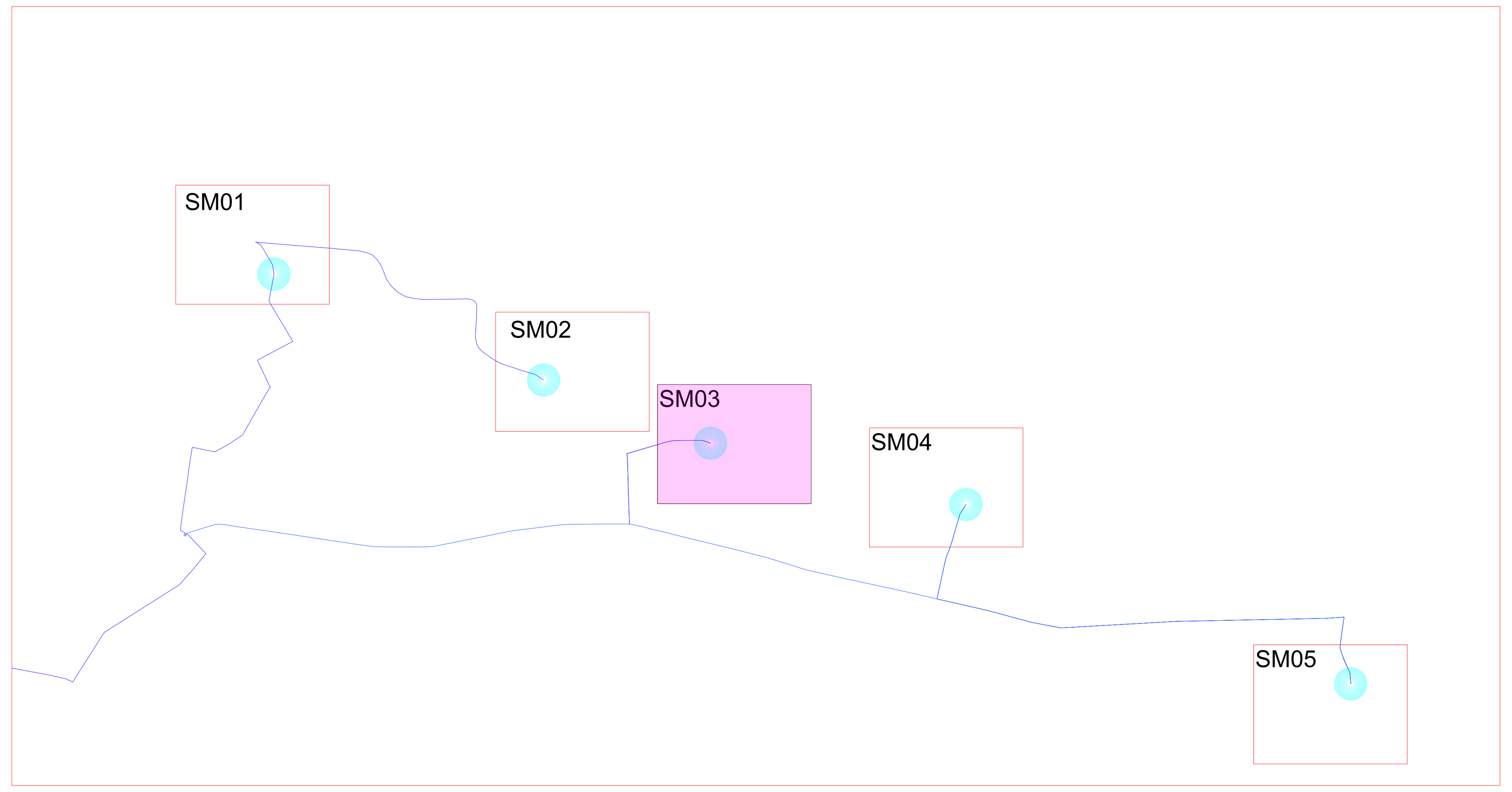

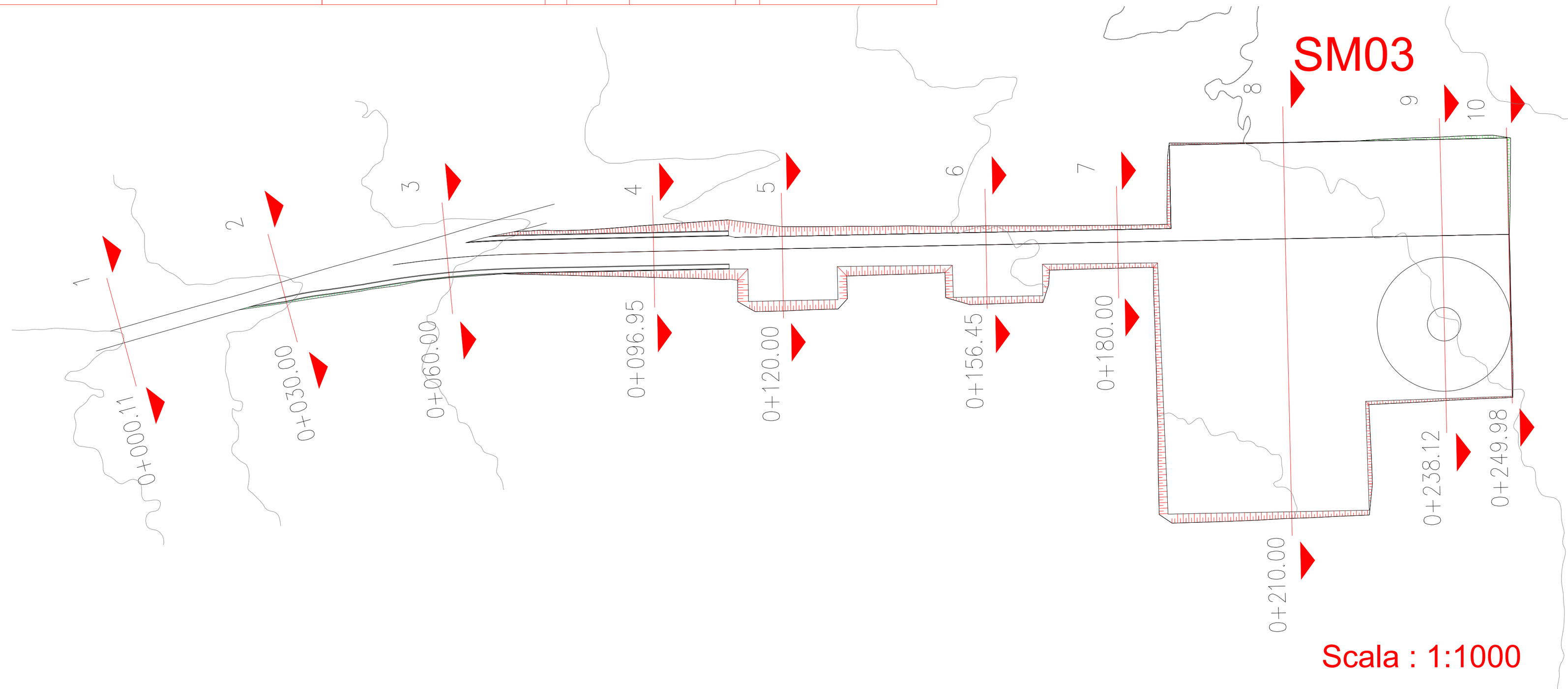

Regione Molise | Provincia di Campobasso | Comune di San Martino in Pensilis | Comune di Larino | Comune di Ururi

Committente:
RWE
RWE RENEWABLES ITALIA S.R.L.
via Andrea Doria, 41/G - 00192 Roma
P.IVA/C.F. 06400370968
PEC: rwerenewablesitaliasrl@legalmail.it

Titolo del Progetto:
PROGETTO PER LA REALIZZAZIONE DI UN PARCO EOLICO DELLA POTENZA DI 35 MW DENOMINATO "PIANI DELLA CISTERNA" SITUATO NEL COMUNE DI SAN MARTINO IN PENSILIS (CB)

Documento: PROGETTO DEFINITIVO OPERE CIVILI	N° Documento: PESMP_35

ID PROGETTO:	PESMP	DISCIPLINA:	PD	TIPOLOGIA:	D	FORMATO:

Elaborato: PLANIMETRIA E PROFILI DI VIABILITA' DI ACCESSO IN FASE DI ESERCIZIO E DI MONTAGGIO E PIAZZOLA DI MONTAGGIO - SM03

FOGLIO:	1 di 1	SCALA:	Nome file:

Progettazione:
EGM PROJECT
EGM PROJECT S.R.L.
VIA VERRASTRO 15/A
85100- POTENZA (PZ)
P.IVA 02094310766
REA PZ-206983

Progettista:
Ing. Carmen Martone
Iscr. n.1872
Ordine Ingegneri Potenza
C.F MRTCMN73D56H703E

Geol. Raffaele Nardone
Iscr. n. 243
Ordine Geologi Basilicata
C.F NRDRFL71H04A509H

Rev:	Data Revisione	Descrizione Revisione	Redatto	Controllato	Approvato