


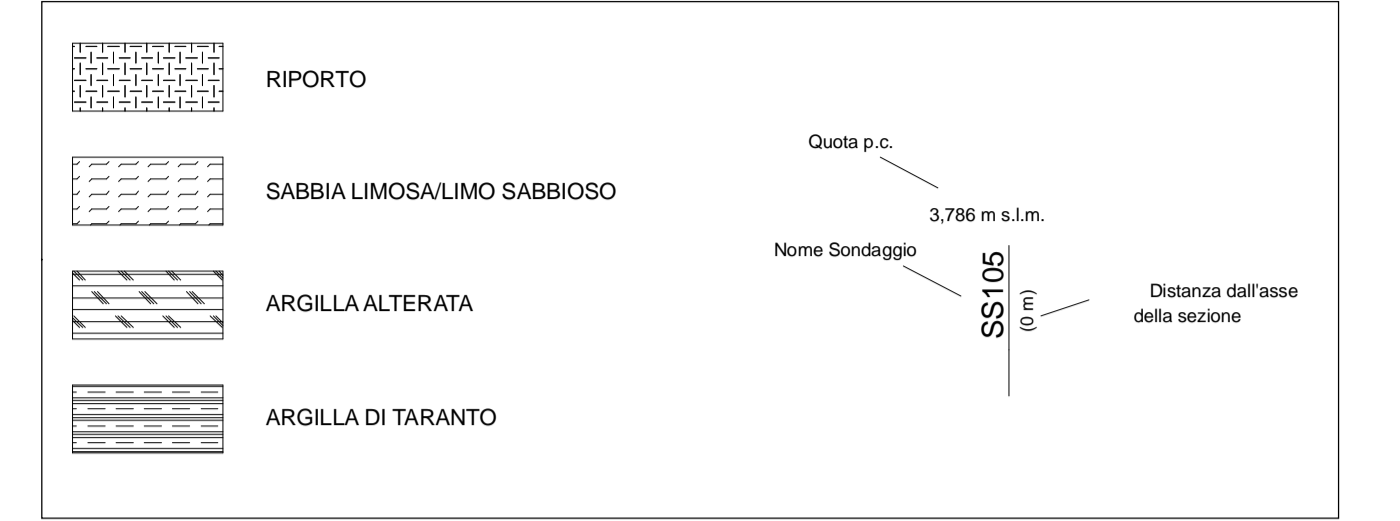
Ubicazione tracce sezioni litostratigrafiche



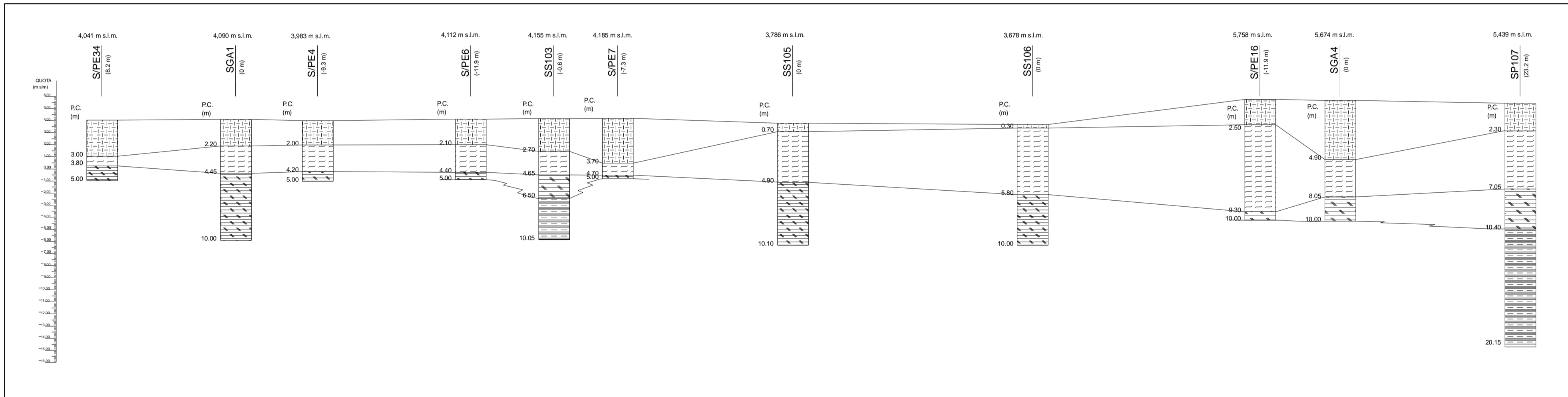
Scala 1:2000

LEGENDA

- Confine area piattaforma logistica
- Traccia di sezione stratigrafica
- Sondaggi a carotaggio continuo
- ▲ Sondaggi attrezzati a piezometro

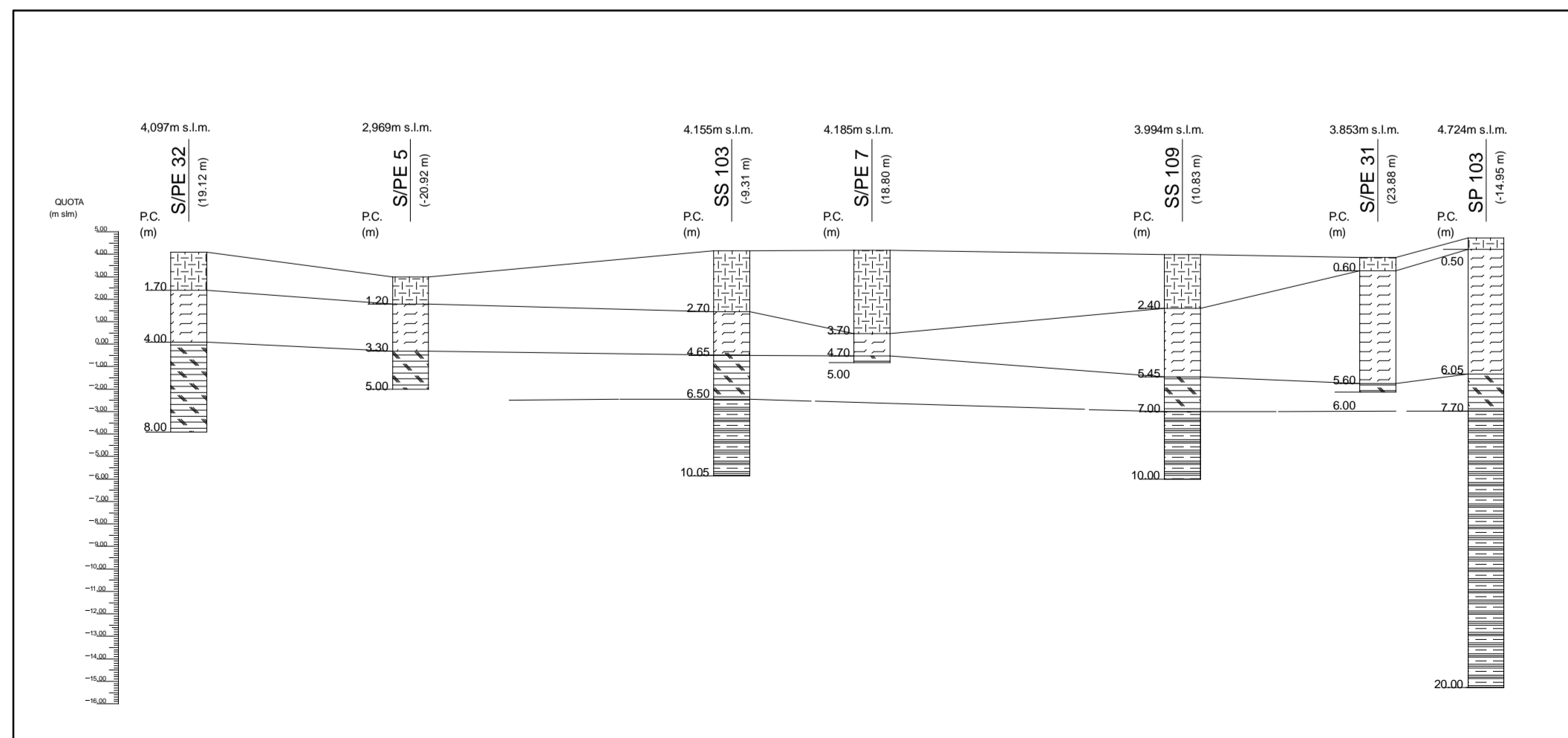


Sezione AA'



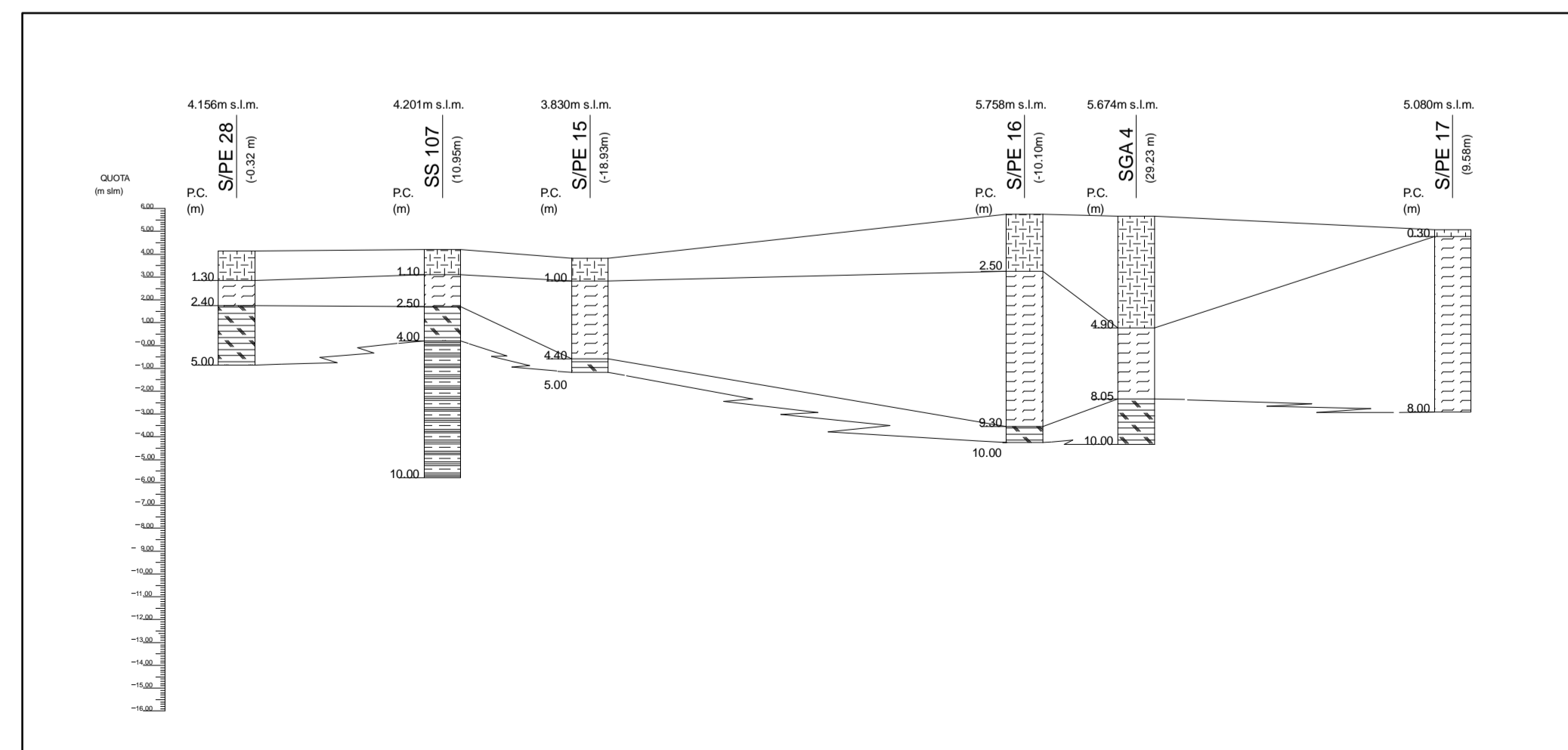
Scala 1:250

Sezione BB'



Scala 1:250

Sezione CC'



Scala 1:250

AUTORITA' PORTUALE DI TARANTO

Legge obbligatoria delibera CIPE 74/03
(Responsabile del procedimento Ing. Domenico Daraio)

STRADA DEI MOI
PIATTAFORMA LOGISTICA
IV SPORGENTE
DARSENA
MAR GRANDE

00	29-09-2006	PRIMA EMISSIONE	GAN	SGI	Ing. G. Cecchi
revisione	data	decisione revisione	disegnato	verificato	approvato

SOCIETA' DI PROGETTO:

TARANTO LOGISTICA S.p.A.

AUTORITA' PORTUALE TARANTO

PIASTRA PORTUALE DI TARANTO

Disegno n° 123-700 E_1_0.D.R. (A) 1.0.3

Titolo

PROGETTO DEFINITIVO
Caratterizzazione ambientale dell'area
Piattaforma Logistica
Sezioni litostratigrafiche

Nome File	123D100-PA001.MXD	Tipo doc.	derivato da	formato	A1
				scala	VARE
				pagina	1
				di	1