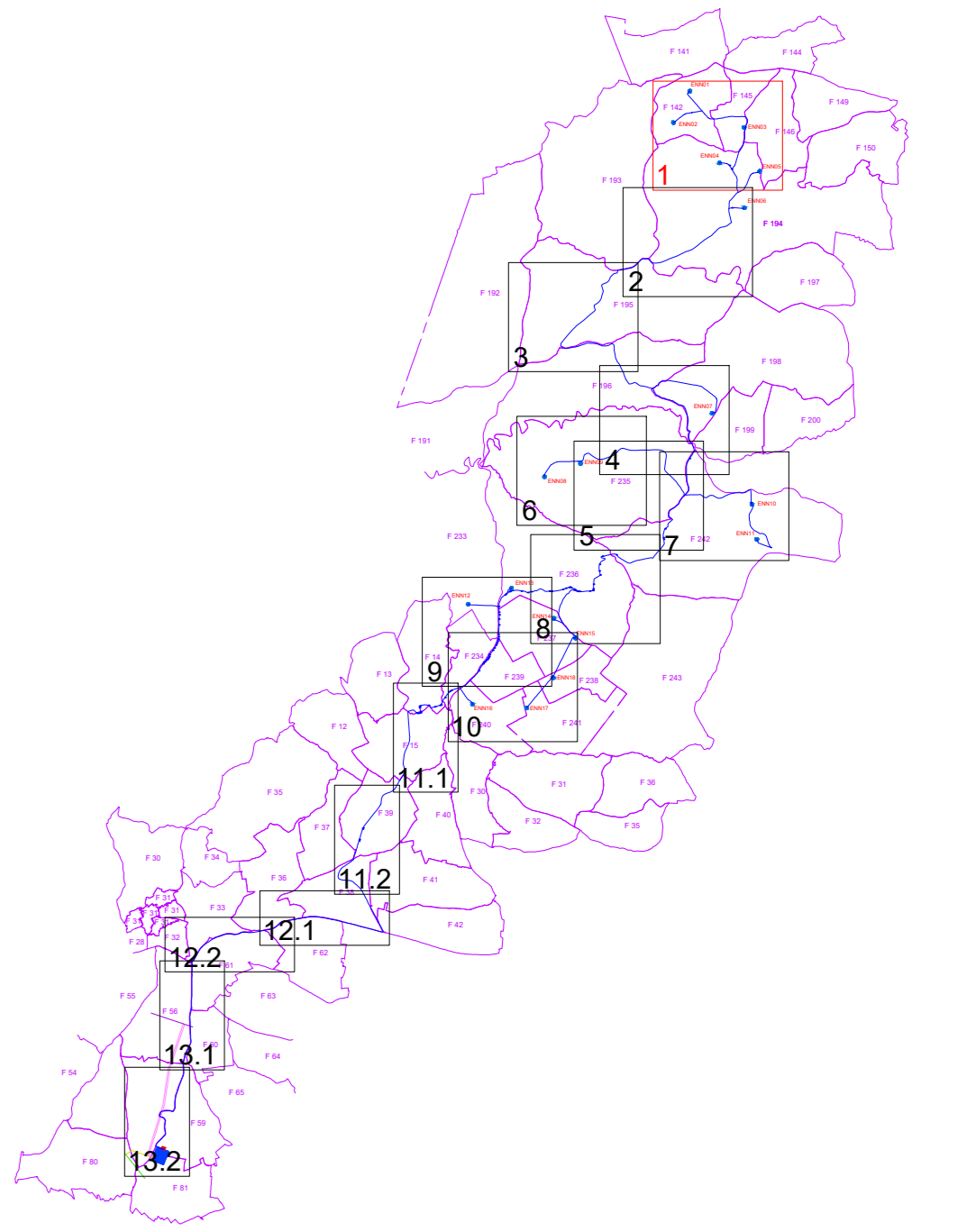


LEGENDA SIMBOLI:

- Aerogeneratore
- Cavidotto AT (36 kV) in progetto
- IRC - Raccordo DT in progetto alla linea RTN 150 kV "Callanissetta CP - Butera SE"
- IRC - Raccordo ST in progetto alla linea RTN 150 kV "Terrapelata - Barrafranca"
- Linea AT esistente RTN 150 kV "Callanissetta CP - Butera SE" - Campata da modificare
- Linea AT esistente RTN 150 kV "Terrapelata - Barrafranca" - Campata da modificare
- IRC - stazione elettrica di smistamento RTN 150/36 kV TERNA (in progetto)
- IUC - Stazione elettrica di utenza 36 kV (in progetto)
- Strada esistente in asfalto da adeguare
- Strada esistente sterrata da adeguare
- Strada e piazzola di manutenzione in misto granulometrico naturale in progetto
- Rilevato
- Trincea
- Area occupazione temporanea
- Area del campo base di cantiere
- Limite foglio catastale



REGIONE SICILIA
 PROVINCIA DI ENNA
 COMUNI DI ENNA E PIETRAPERZIA

PROGETTO:
Impianto eolico e delle relative opere di connessione denominato "ENNA"

Progetto Definitivo

PROPONENTE:

DEORA s.r.l.
 Via Umberto Giordano, 152
 90144 Palermo (PA)
 P.IVA 07146270927

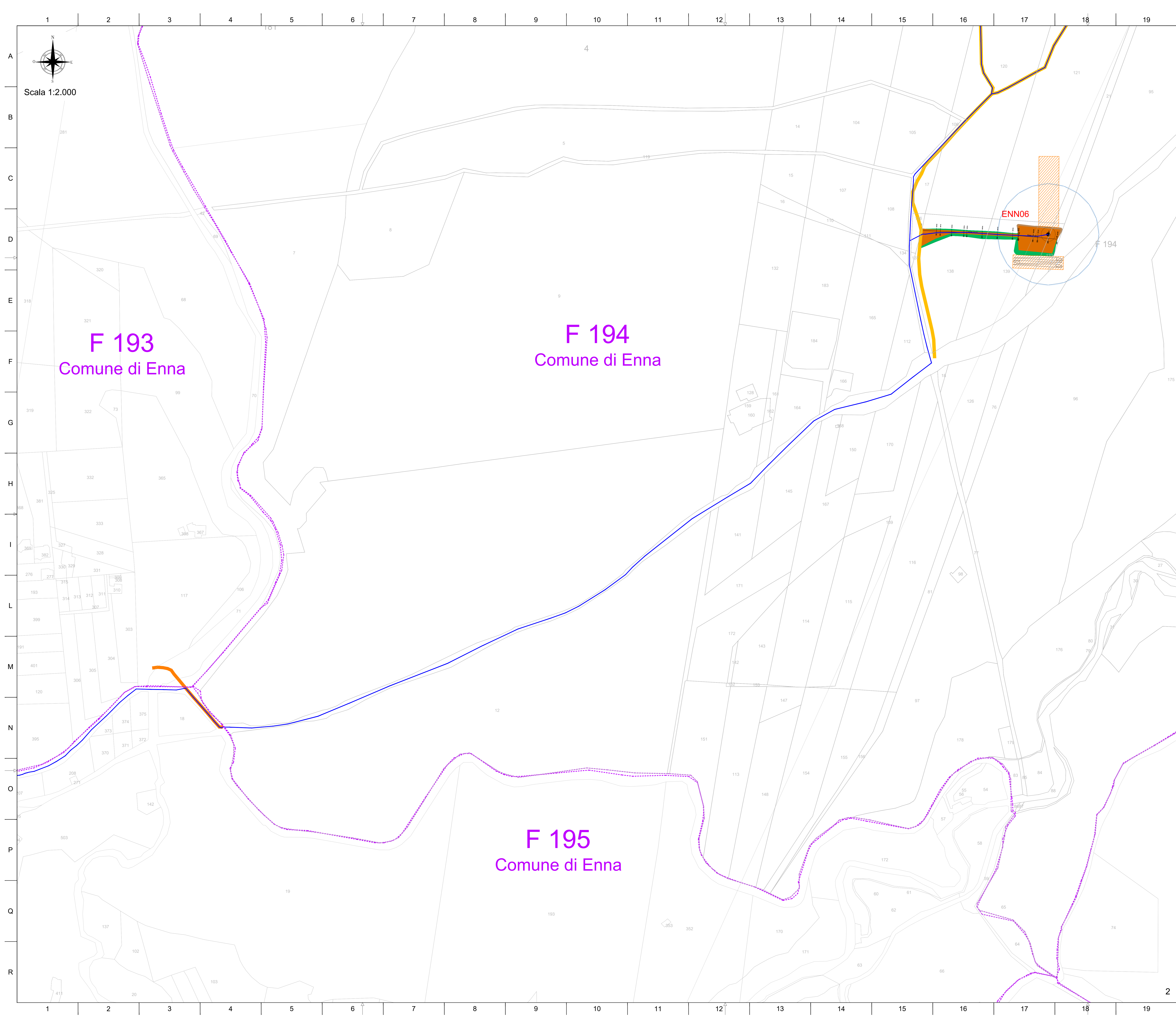
ELABORATO:
 Opere di progetto su cartografia catastale

PROGETTISTI COORDINATORI:
 IBC s.r.l.
 Via Umberto Giordano, 152 - 90144 Palermo (PA)
 P.IVA 0707040822
 Ing. Eugenio Bordonaro

PROGETTISTI:
 Ing. Riccardo Carraro
 Ing. Gaetano Scudato

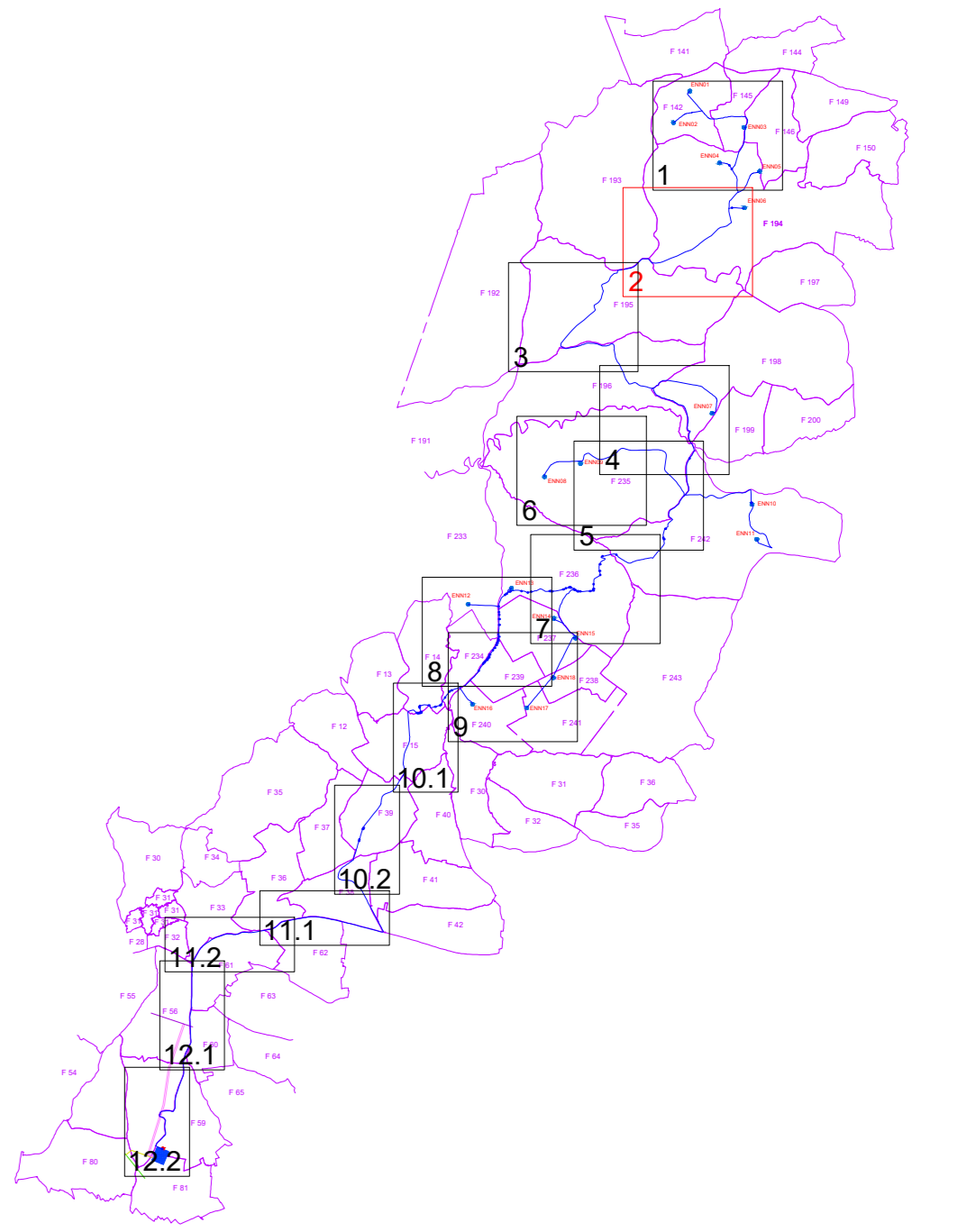
Data: 29 Dicembre 2023

Rev.	Data	Descrizione
00	29/12/2023	Prima emissione



Scala 1:2.000

- LEGENDA SIMBOLI:**
- Aerogeneratore
 - Cavidotto AT (36 kV) in progetto
 - IRC - Raccordo DT in progetto alla linea RTN 150 kV "Callanissetta CP - Butera SE"
 - IRC - Raccordo ST in progetto alla linea RTN 150 kV "Terrapelata - Barrafranca"
 - Linea AT esistente RTN 150 kV "Callanissetta CP - Butera SE" - Campata da modificare
 - Linea AT esistente RTN 150 kV "Terrapelata - Barrafranca" - Campata da modificare
 - IRC - stazione elettrica di smistamento RTN 150/36 kV TERNA (in progetto)
 - IUC - Stazione elettrica di utenza 36 kV (in progetto)
 - Strada esistente in asfalto da adeguare
 - Strada esistente sterrata da adeguare
 - Strada e piazzola di manutenzione in misto granulometrico naturale in progetto
 - Rilevato
 - Trincea
 - Area occupazione temporanea
 - Area del campo base di cantiere
 - Limite foglio catastrale

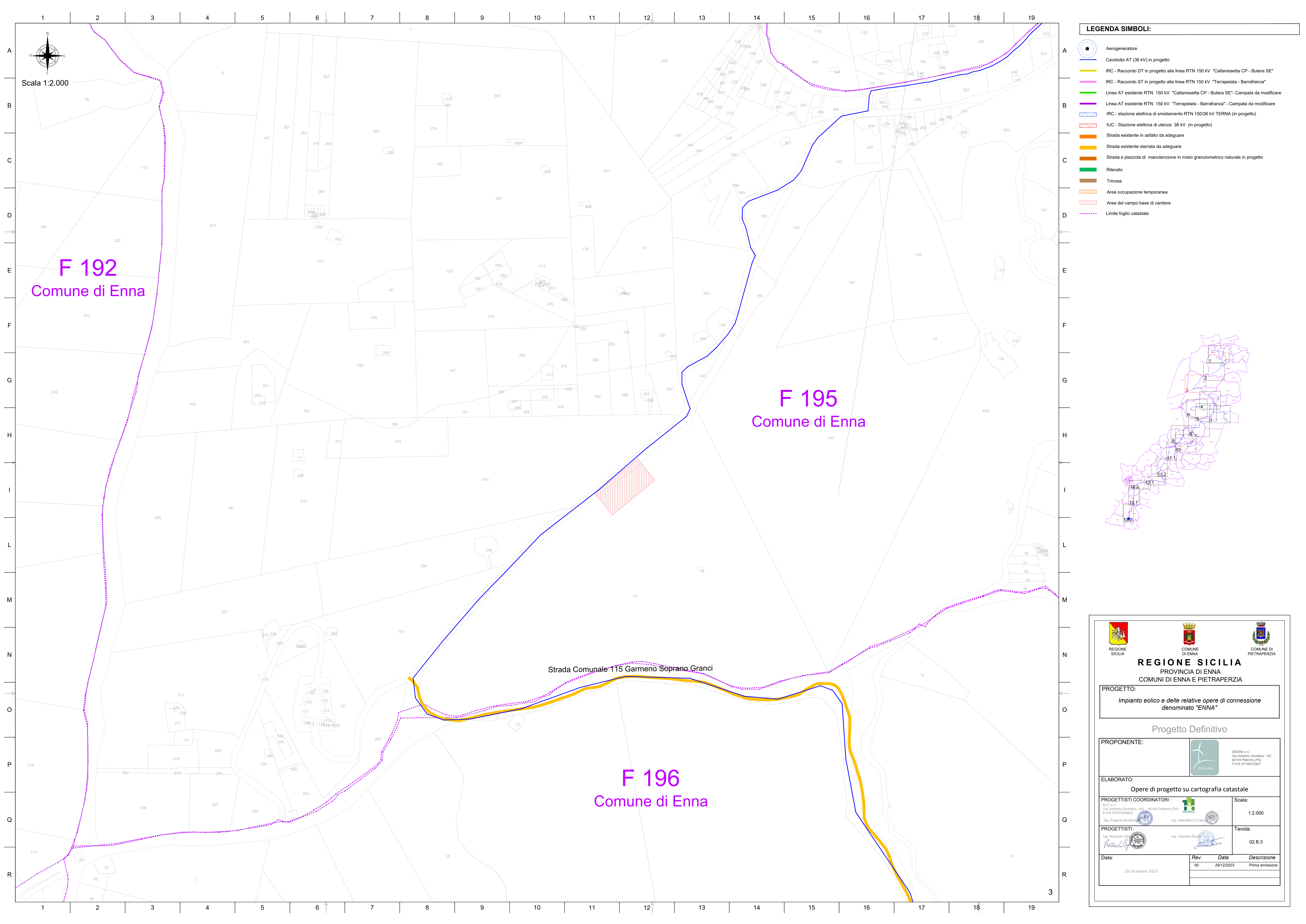


F 193
Comune di Enna

F 194
Comune di Enna

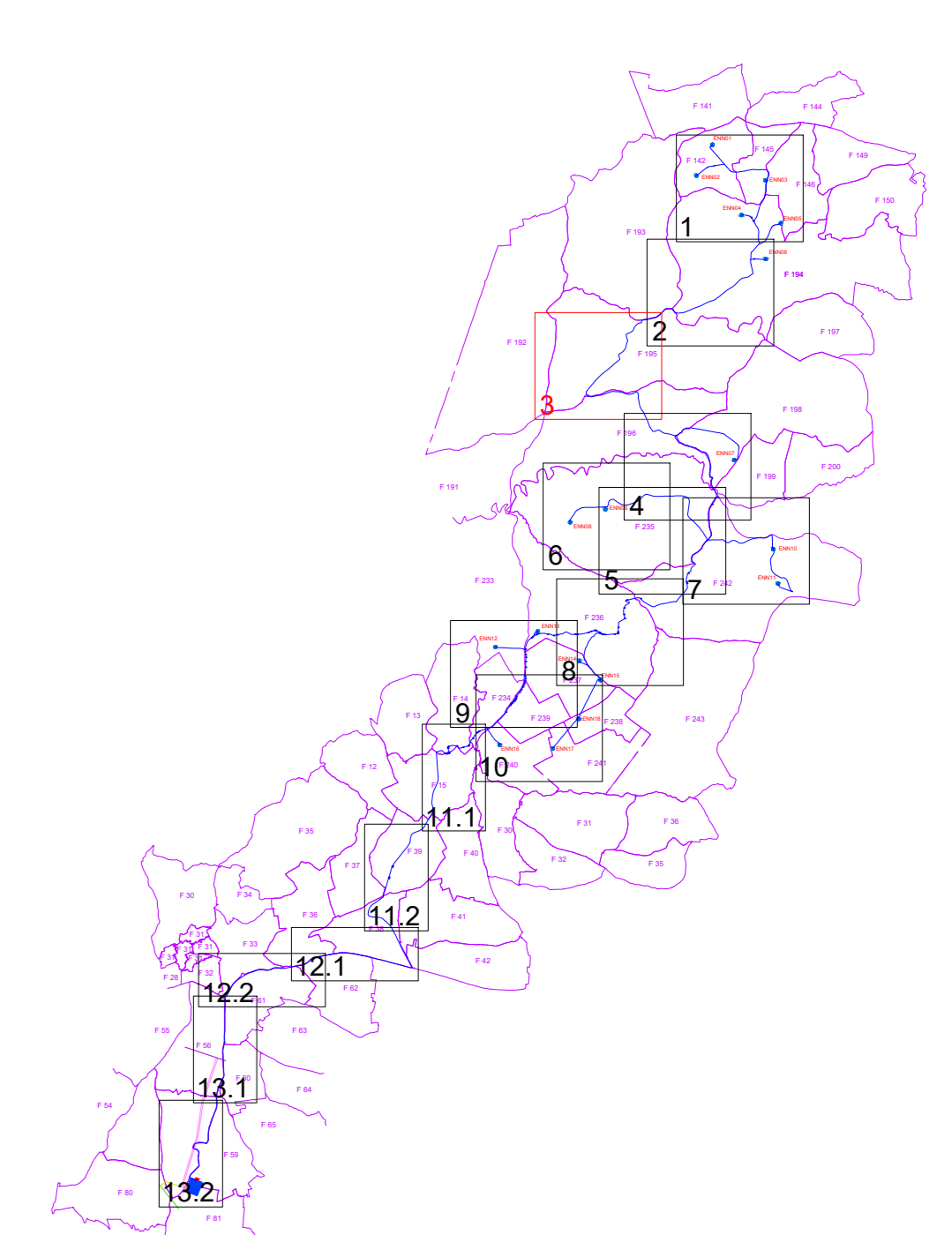
F 195
Comune di Enna

REGIONE SICILIA PROVINCIA DI ENNA COMUNI DI ENNA E PIETRAPERZIA								
PROGETTO: <i>Impianto eolico e delle relative opere di connessione denominato "ENNA"</i>								
Progetto Definitivo								
PROPONENTE: <small>DEORA s.r.l. Via Umberto Giordano, 152 90144 Palermo (PA) P.IVA 07146270927</small>								
ELABORATO: Opere di progetto su cartografia catastale								
PROGETTISTI COORDINATORI: <small>UCC s.r.l. Via Umberto Giordano, 152 - 90144 Palermo (PA) P.IVA 07007040822</small> 		Scala: 1:2.000						
PROGETTISTI: <small>Ing. Riccardo Carraro</small> 		Tavola: 02.B.2						
Data: 29 Dicembre 2023		<table border="1" style="width: 100%; border-collapse: collapse;"> <thead> <tr> <th>Rev.</th> <th>Data</th> <th>Descrizione</th> </tr> </thead> <tbody> <tr> <td>00</td> <td>29/12/2023</td> <td>Prima emissione</td> </tr> </tbody> </table>	Rev.	Data	Descrizione	00	29/12/2023	Prima emissione
Rev.	Data	Descrizione						
00	29/12/2023	Prima emissione						



LEGENDA SIMBOLI:

- Aerogeneratore
- Caviddoto AT (36 kV) in progetto
- IRC - Raccordo DT in progetto alla linea RTN 150 kV "Callanisetta CP - Butera SE"
- IRC - Raccordo ST in progetto alla linea RTN 150 kV "Terrapelata - Barrafranca"
- Linea AT esistente RTN 150 kV "Callanisetta CP - Butera SE" - Campata da modificare
- Linea AT esistente RTN 150 kV "Terrapelata - Barrafranca" - Campata da modificare
- IRC - stazione elettrica di smistamento RTN 150/36 kV TERNA (in progetto)
- IUC - Stazione elettrica di utenza 36 kV (in progetto)
- Strada esistente in asfalto da adeguare
- Strada esistente sterrata da adeguare
- Strada e piazzola di manutenzione in misto granulometrico naturale in progetto
- Rilevato
- Trincea
- Area occupazione temporanea
- Area del campo base di cantiere
- Limite foglio catastale



REGIONE SICILIA
PROVINCIA DI ENNA
COMUNI DI ENNA E PIETRAPERZIA

PROGETTO:
Impianto eolico e delle relative opere di connessione denominato "ENNA"

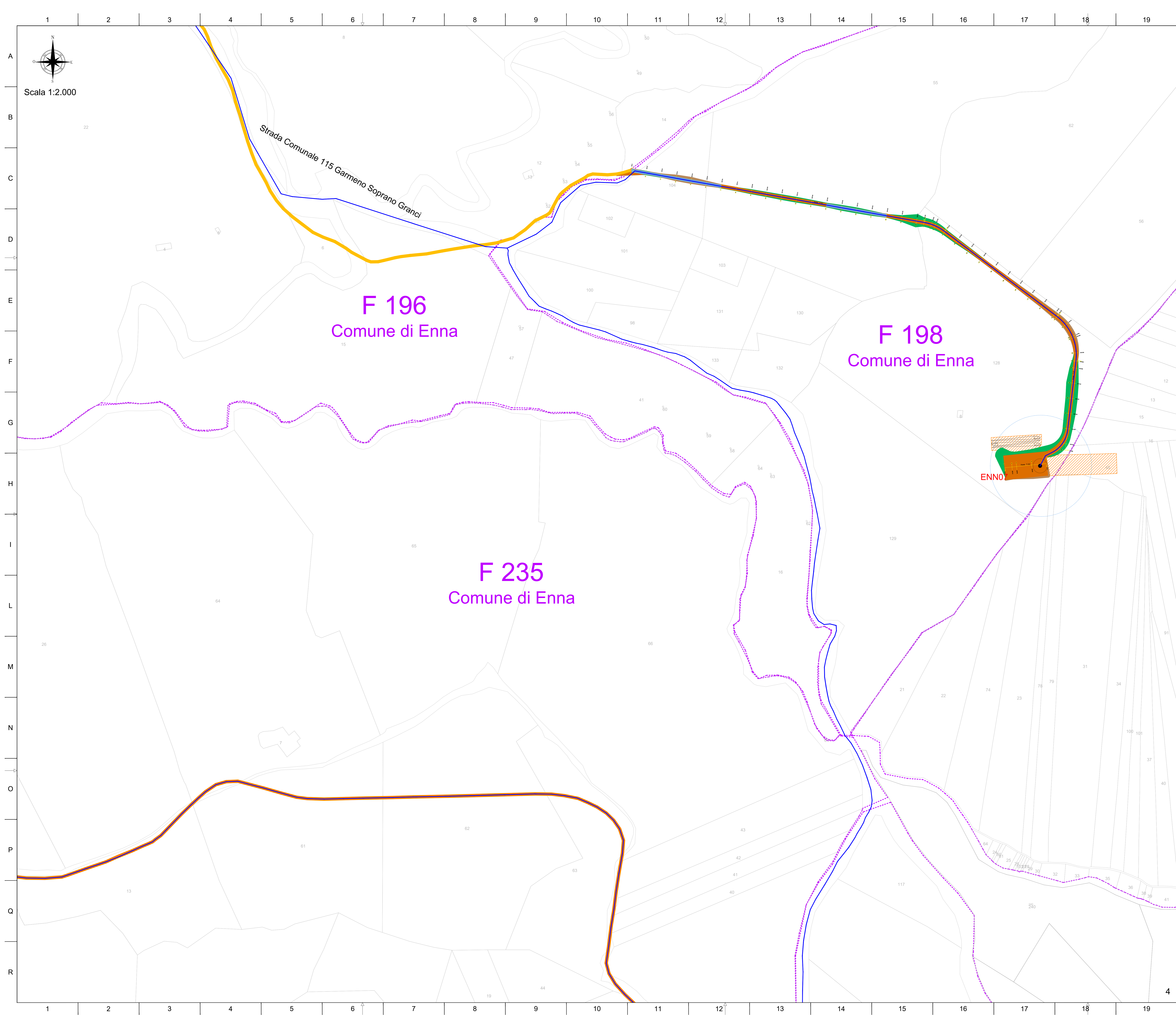
Progetto Definitivo

PROPONENTE:

DEORA s.r.l.
 Via Umberto Giordano, 152 - 90144 Palermo (PA)
 P.IVA 07507040822
 P.IVA 07146270827

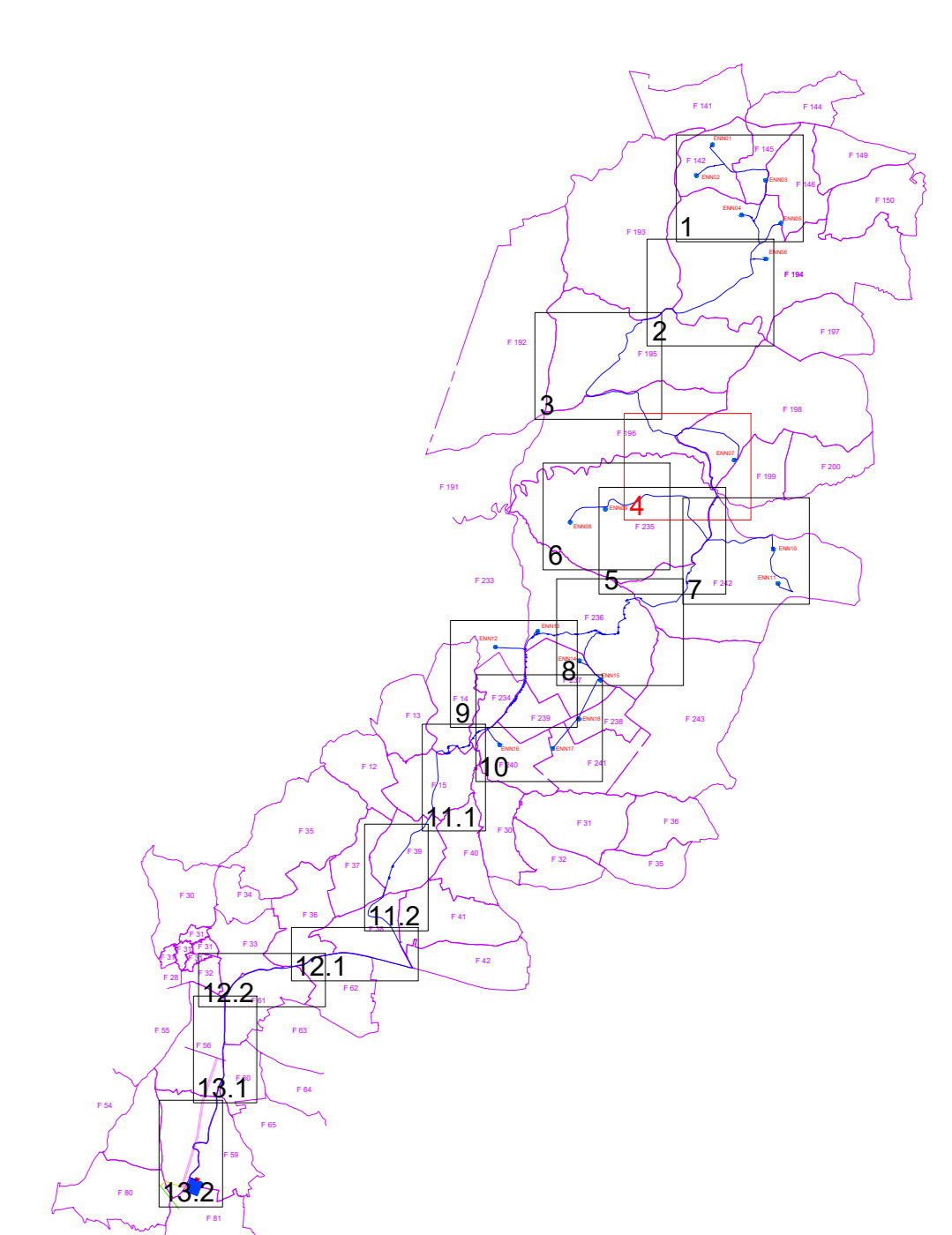
ELABORATO:
Opere di progetto su cartografia catastale

PROGETTISTI COORDINATORI: IUC s.r.l. Via Umberto Giordano, 152 - 90144 Palermo (PA) P.IVA 07507040822 Ing. Eugenio Bordonaro	Scala: 1:2.000						
PROGETTISTI: Ing. Riccardo Carraro Ing. Gaetano Scudato	Tavola: 02.B.3						
Data: 29 Dicembre 2023	<table border="1" style="width: 100%; border-collapse: collapse; font-size: 6px;"> <thead> <tr> <th>Rev.</th> <th>Data</th> <th>Descrizione</th> </tr> </thead> <tbody> <tr> <td>00</td> <td>29/12/2023</td> <td>Prima emissione</td> </tr> </tbody> </table>	Rev.	Data	Descrizione	00	29/12/2023	Prima emissione
Rev.	Data	Descrizione					
00	29/12/2023	Prima emissione					



LEGENDA SIMBOLI:

- Aerogeneratore
- Cavidotto AT (36 kV) in progetto
- IRC - Raccordo DT in progetto alla linea RTN 150 kV "Callanisetta CP - Butera SE"
- IRC - Raccordo ST in progetto alla linea RTN 150 kV "Terrapelata - Barrafranca"
- Linea AT esistente RTN 150 kV "Callanisetta CP - Butera SE" - Campata da modificare
- Linea AT esistente RTN 150 kV "Terrapelata - Barrafranca" - Campata da modificare
- IRC - stazione elettrica di smistamento RTN 150/36 kV TERNA (in progetto)
- IUC - Stazione elettrica di utenza 36 kV (in progetto)
- Strada esistente in asfalto da adeguare
- Strada esistente sterrata da adeguare
- Strada e piazzola di manutenzione in misto granulometrico naturale in progetto
- Rilevato
- Trincea
- Area occupazione temporanea
- Area del campo base di cantiere
- Limite foglio catastale



REGIONE SICILIA
PROVINCIA DI ENNA
COMUNI DI ENNA E PIETRAPERZIA

PROGETTO:
Impianto eolico e delle relative opere di connessione denominato "ENNA"

Progetto Definitivo

PROPONENTE: DEORA s.r.l.
 Via Umberto Giordano, 152
 90144 Palermo (PA)
 P.IVA 07146270927

ELABORATO:
 Opere di progetto su cartografia catastale

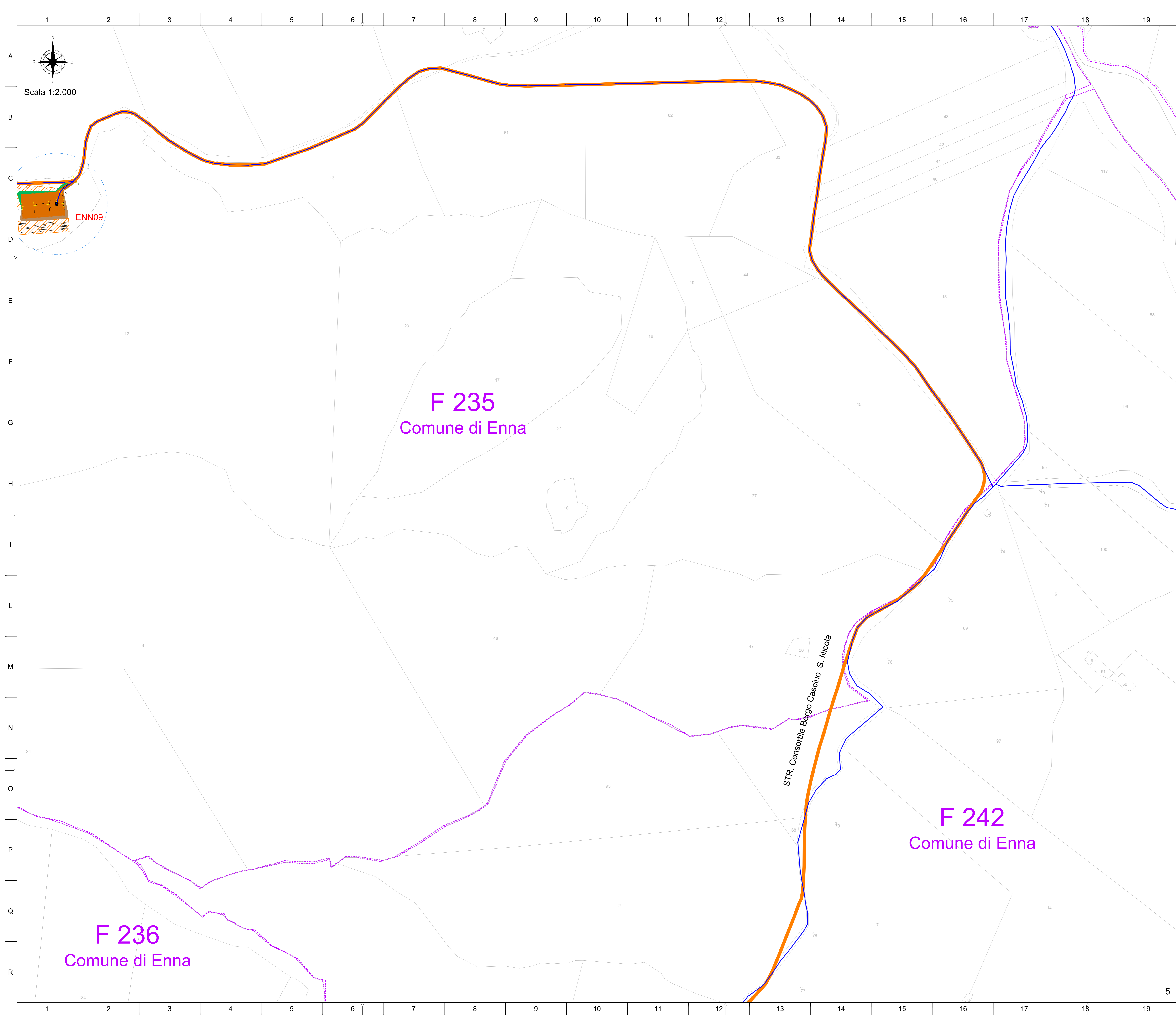
PROGETTISTI COORDINATORI:
 Via Umberto Giordano, 152 - 90144 Palermo (PA)
 P.IVA 0707040822

PROGETTISTI:
 Ing. Riccardo Campese
 Ing. Gaetano Scudato

Data: 29 Dicembre 2023

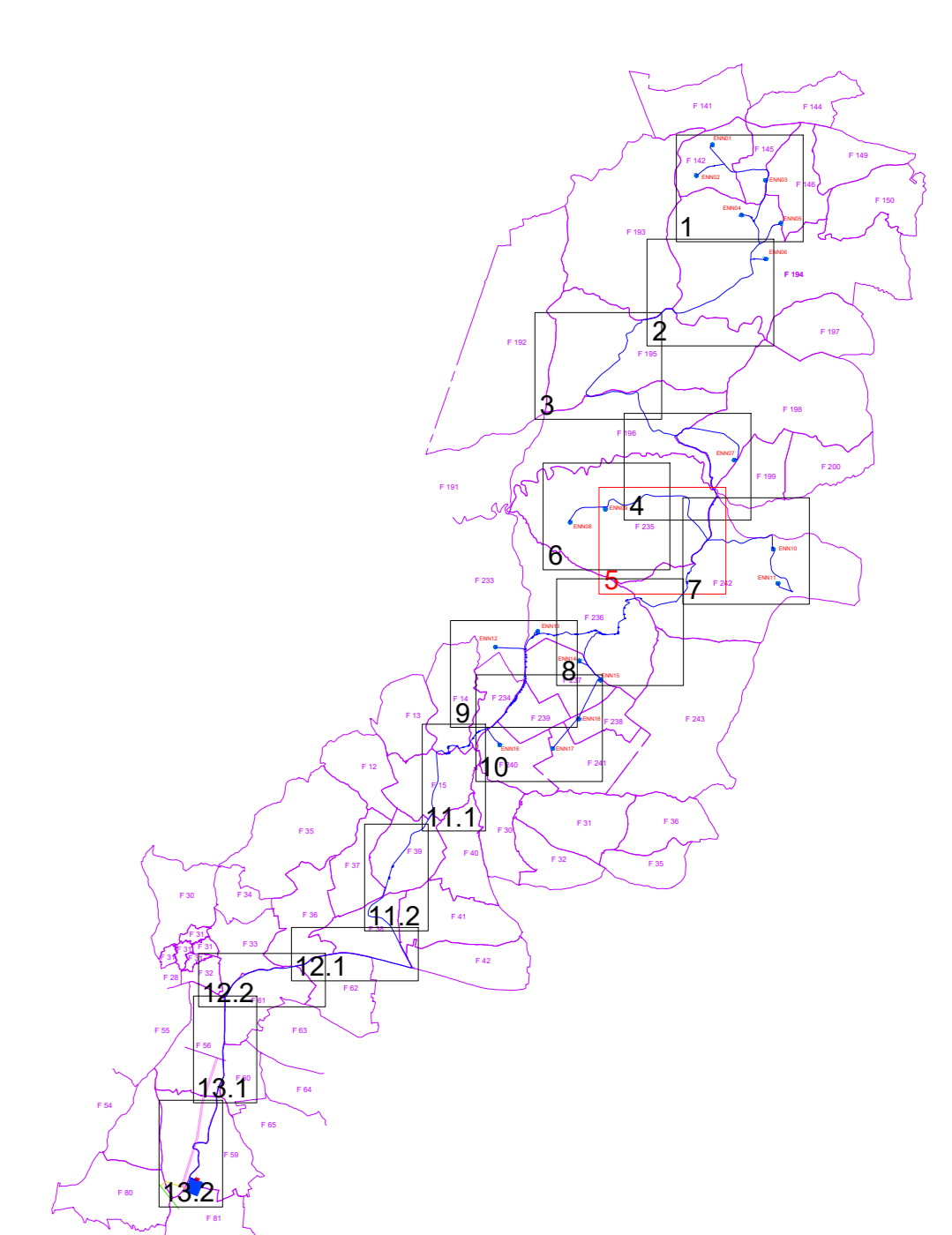
Rev.	Data	Descrizione
00	29/12/2023	Prima emissione

Scala: 1:2.000
Tavola: 02.B.4

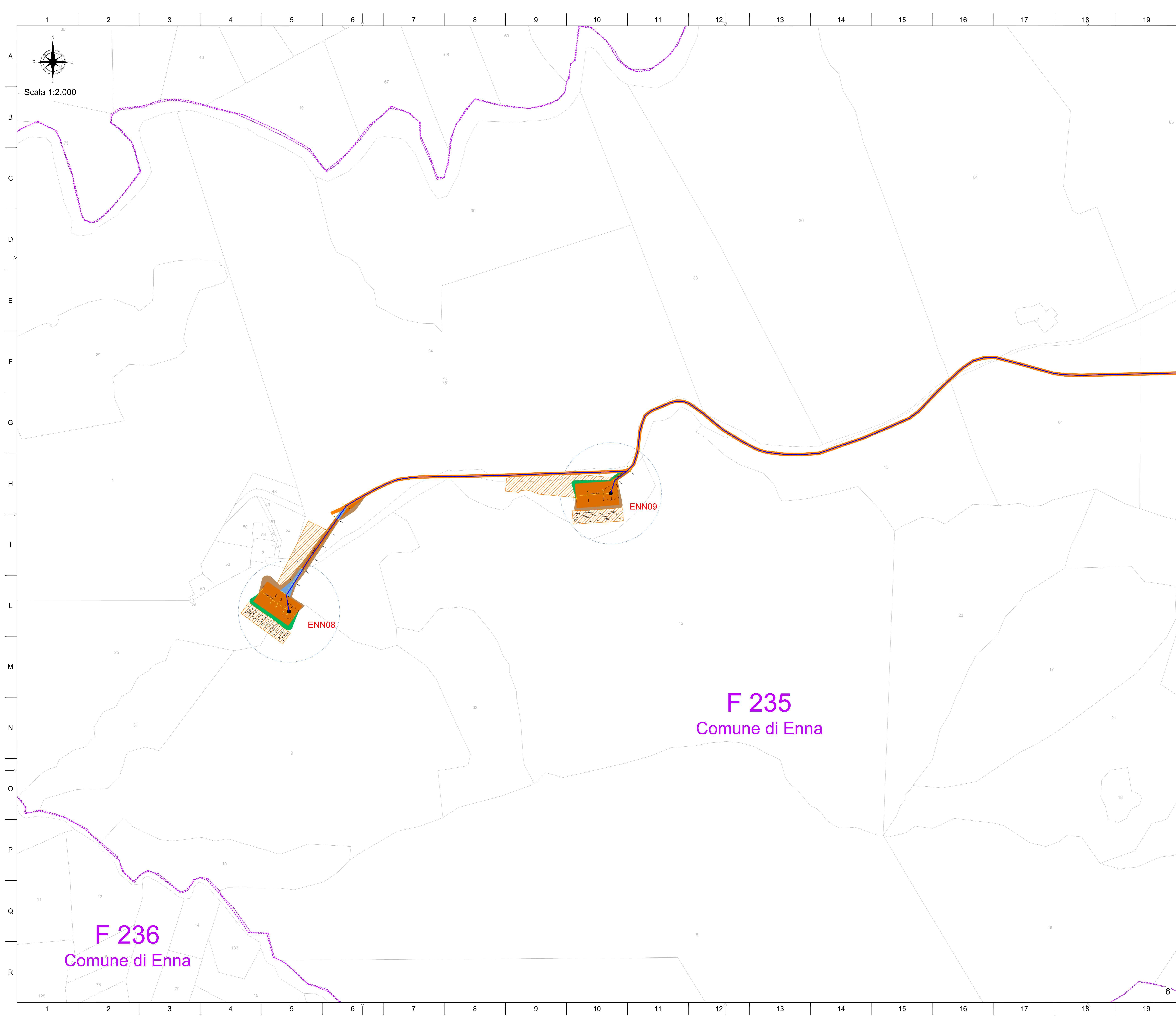


LEGENDA SIMBOLI:

	Aerogeneratore
	Cavidotto AT (36 kV) in progetto
	IRC - Raccordo DT in progetto alla linea RTN 150 kV "Callanisetta CP - Butera SE"
	IRC - Raccordo ST in progetto alla linea RTN 150 kV "Terrapelata - Barrafranca"
	Linea AT esistente RTN 150 kV "Callanisetta CP - Butera SE" - Campata da modificare
	Linea AT esistente RTN 150 kV "Terrapelata - Barrafranca" - Campata da modificare
	IRC - stazione elettrica di smistamento RTN 150/36 kV TERNA (in progetto)
	IUC - Stazione elettrica di utenza 36 kV (in progetto)
	Strada esistente in asfalto da adeguare
	Strada esistente sterrata da adeguare
	Strada e piazzola di manutenzione in misto granulometrico naturale in progetto
	Rilevato
	Trincea
	Area occupazione temporanea
	Area del campo base di cantiere
	Limite foglio catastrale



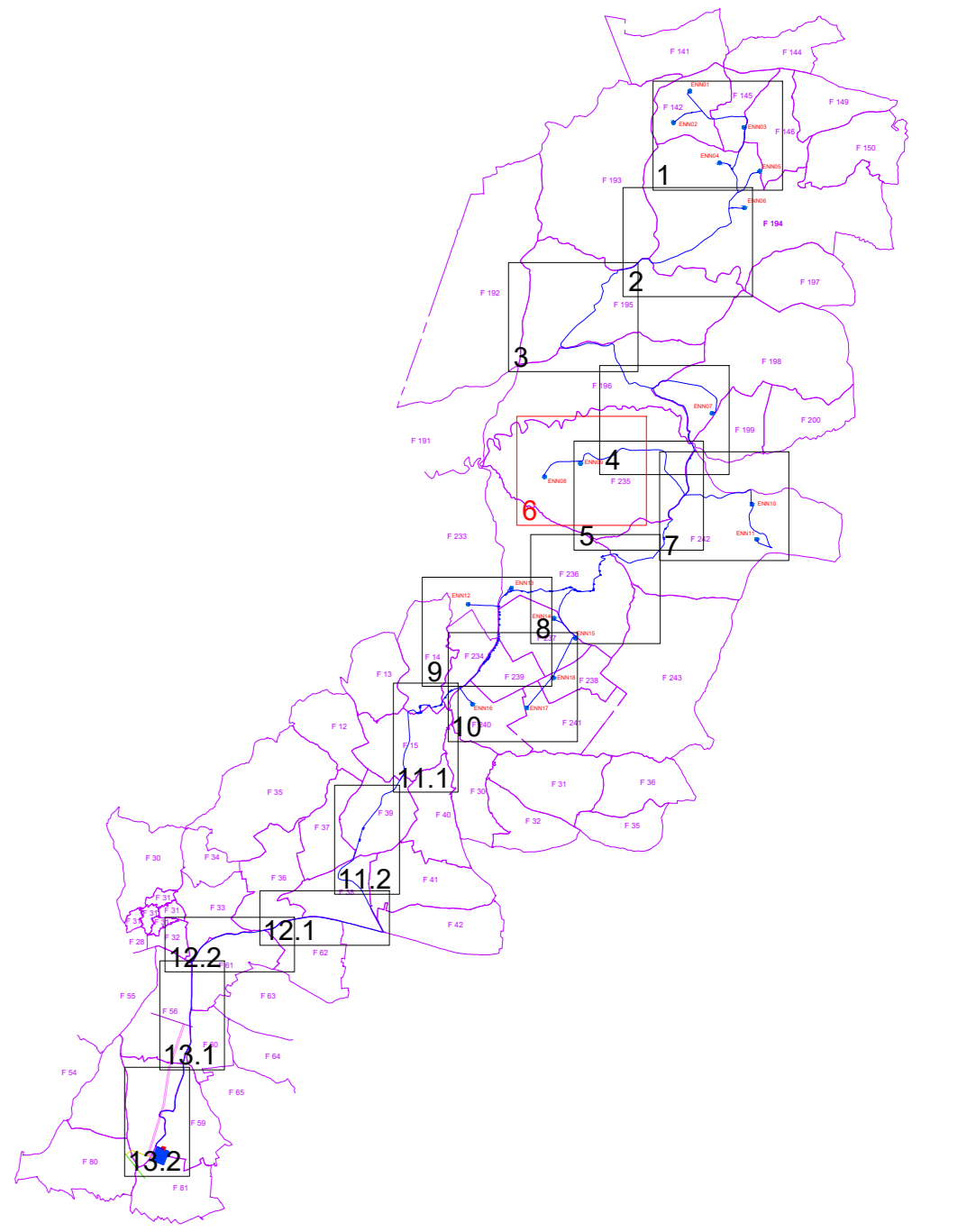
REGIONE SICILIA PROVINCIA DI ENNA COMUNI DI ENNA E PIETRAPERZIA								
<p>PROGETTO: <i>Impianto eolico e delle relative opere di connessione denominato "ENNA"</i></p>								
Progetto Definitivo								
<p>PROPONENTE:</p> <p>DEORA s.r.l. Via Umberto Giordano, 152 - 90144 Palermo (PA) P.IVA 07146270927</p>								
<p>ELABORATO: Opere di progetto su cartografia catastale</p>								
<p>PROGETTISTI COORDINATORI:</p> <p>INGECO s.r.l. Via Umberto Giordano, 152 - 90144 Palermo (PA) P.IVA 0707040822</p> <p>Ing. Eugenio Bordonaro</p>		<p>Scala: 1:2.000</p>						
<p>PROGETTISTI:</p> <p>Ing. Riccardo Canino</p> <p>Ing. Gaetano Scudato</p>		<p>Tavola: 02.B.5</p>						
<p>Data: 29 Dicembre 2023</p>								
<table border="1"> <thead> <tr> <th>Rev.</th> <th>Data</th> <th>Descrizione</th> </tr> </thead> <tbody> <tr> <td>00</td> <td>29/12/2023</td> <td>Prima emissione</td> </tr> </tbody> </table>			Rev.	Data	Descrizione	00	29/12/2023	Prima emissione
Rev.	Data	Descrizione						
00	29/12/2023	Prima emissione						



Scala 1:2.000

LEGENDA SIMBOLI:

	Aerogeneratore
	Cavidotto AT (36 kV) in progetto
	IRC - Raccordo DT in progetto alla linea RTN 150 kV "Callanisetta CP - Butera SE"
	IRC - Raccordo ST in progetto alla linea RTN 150 kV "Terrapelata - Barrafranca"
	Linea AT esistente RTN 150 kV "Callanisetta CP - Butera SE" - Campata da modificare
	Linea AT esistente RTN 150 kV "Terrapelata - Barrafranca" - Campata da modificare
	IRC - stazione elettrica di smistamento RTN 150/36 kV TERNA (in progetto)
	IUC - Stazione elettrica di utenza 36 kV (in progetto)
	Strada esistente in asfalto da adeguare
	Strada esistente sterrata da adeguare
	Strada e piazzola di manutenzione in misto granulometrico naturale in progetto
	Rilevato
	Trincea
	Area occupazione temporanea
	Area del campo base di cantiere
	Limite foglio catastale



F 235
Comune di Enna

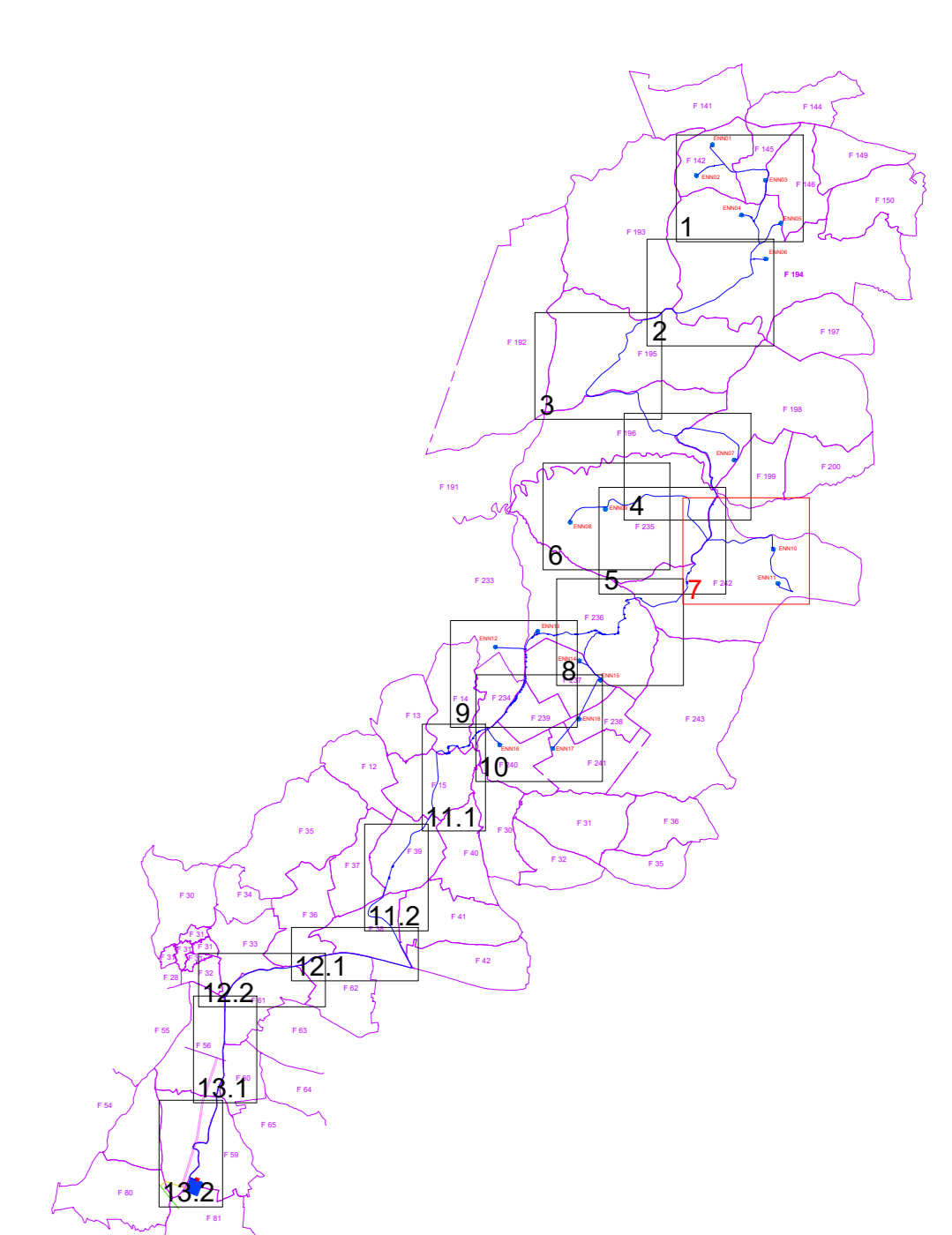
F 236
Comune di Enna

REGIONE SICILIA PROVINCIA DI ENNA COMUNI DI ENNA E PIETRAPERZIA		
<p>PROGETTO: <i>Impianto eolico e delle relative opere di connessione denominato "ENNA"</i></p>		
Progetto Definitivo		
<p>PROPONENTE:</p>		<p>DEORA s.r.l. Via Umberto Giordano, 152 90144 Palermo (PA) P.IVA 07146270927</p>
<p>ELABORATO: Opere di progetto su cartografia catastale</p>		
<p>PROGETTISTI COORDINATORI: BICO s.r.l. Via Umberto Giordano, 152 - 90144 Palermo (PA) P.IVA 07007040822 Ing. Eugenio Bordonaro</p>		<p>Scala: 1:2.000</p>
<p>PROGETTISTI: Ing. Riccardo Caputo Ing. Gaetano Scudato</p>		<p>Tavola: 02.B.6</p>
<p>Data: 29 Dicembre 2023</p>	<p>Rev. 00</p>	<p>Data 29/12/2023</p>
<p>Descrizione Prima emissione</p>		



LEGENDA SIMBOLI:

- Aerogeneratore
- Cavidotto AT (36 kV) in progetto
- IRC - Raccordo DT in progetto alla linea RTN 150 kV "Callanisetta CP - Butera SE"
- IRC - Raccordo ST in progetto alla linea RTN 150 kV "Terrapelata - Barrafranca"
- Linea AT esistente RTN 150 kV "Callanisetta CP - Butera SE" - Campata da modificare
- Linea AT esistente RTN 150 kV "Terrapelata - Barrafranca" - Campata da modificare
- IRC - stazione elettrica di smistamento RTN 150/36 kV TERNA (in progetto)
- IUC - Stazione elettrica di utenza 36 kV (in progetto)
- Strada esistente in asfalto da adeguare
- Strada esistente sterrata da adeguare
- Strada e piazzola di manutenzione in misto granulometrico naturale in progetto
- Rilevato
- Trincea
- Area occupazione temporanea
- Area del campo base di cantiere
- Limite foglio catastrale



REGIONE SICILIA
 PROVINCIA DI ENNA
 COMUNI DI ENNA E PIETRAPERZIA

PROGETTO:
Impianto eolico e delle relative opere di connessione denominato "ENNA"

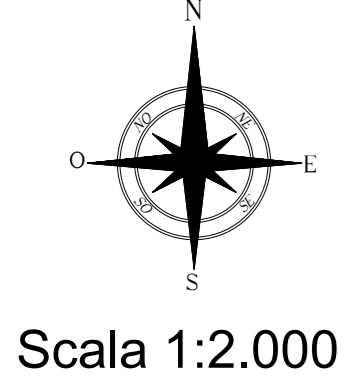
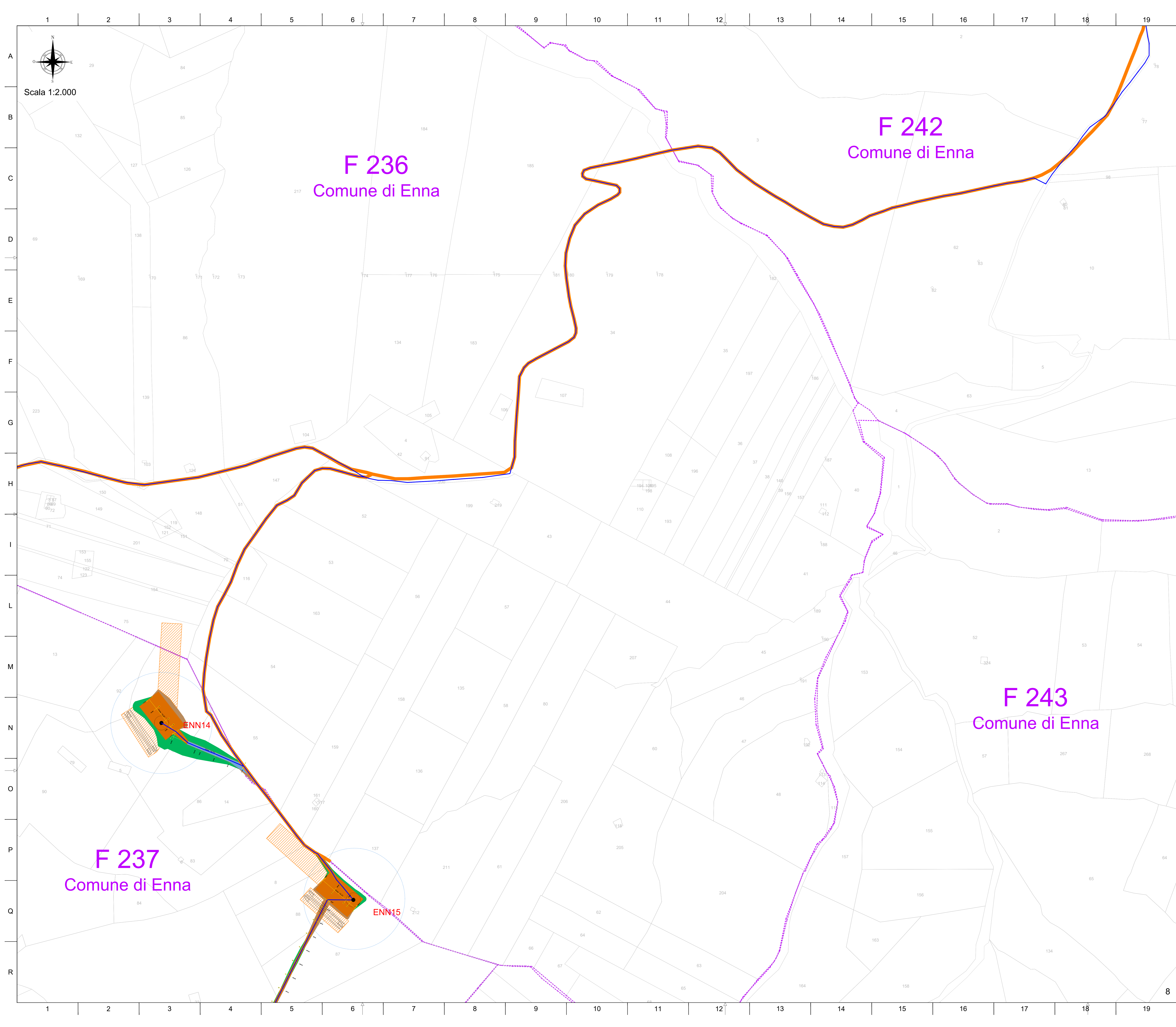
Progetto Definitivo

PROPONENTE: DEORA s.r.l.
 Via Umberto Giordano, 152
 90144 Palermo (PA)
 P.IVA 07146270927

ELABORATO:
 Opere di progetto su cartografia catastale

PROGETTISTI COORDINATORI: UCC s.r.l. Via Umberto Giordano, 152 - 90144 Palermo (PA) P.IVA 07007040822 Ing. Eugenio Bordonaro	Scala: 1:2.000
PROGETTISTI: Ing. Riccardo Canino Ing. Gaetano Scudato	Tavola: 02.B.7

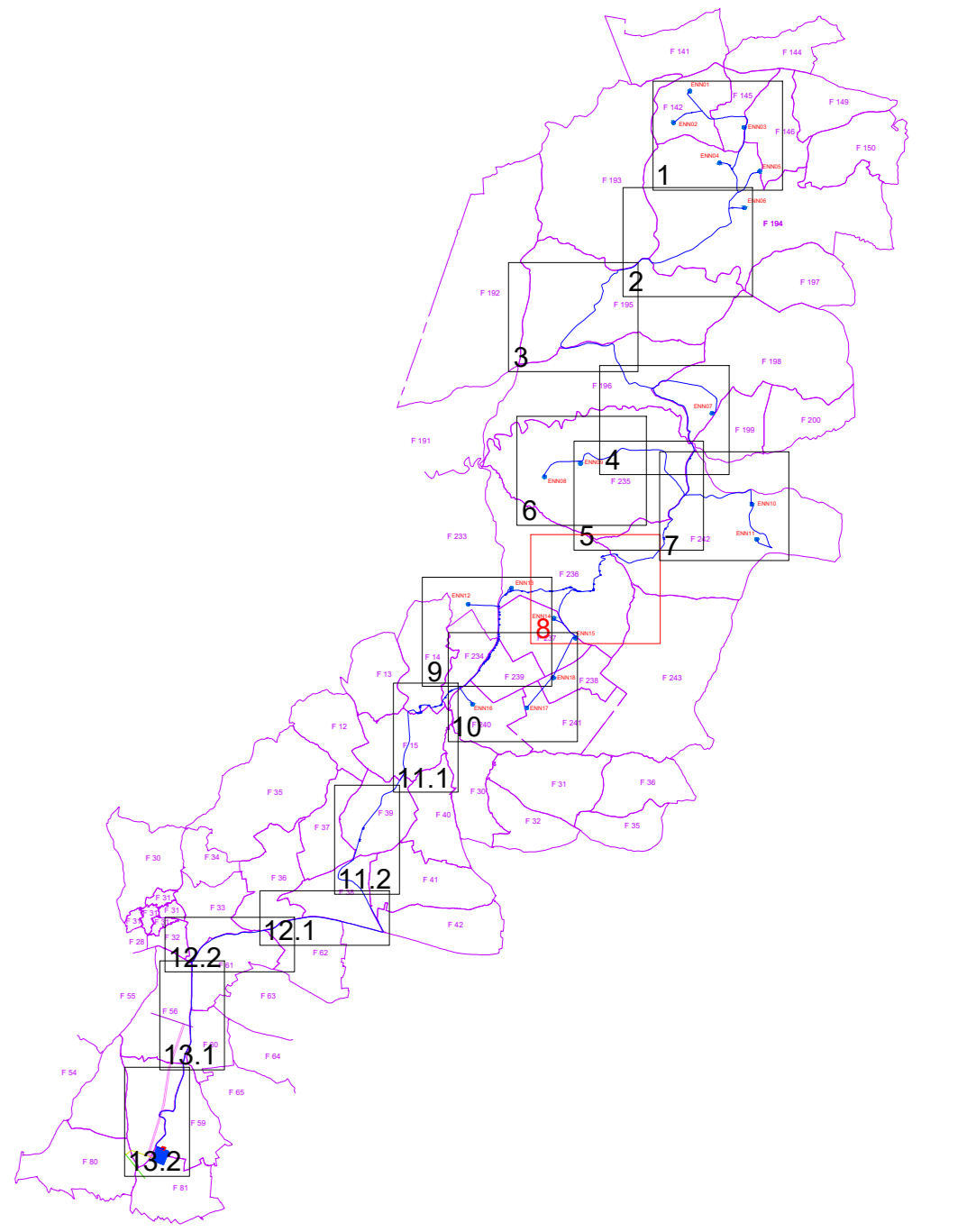
Data:	Rev.	Data	Descrizione
29 Dicembre 2023	00	29/12/2023	Prima emissione



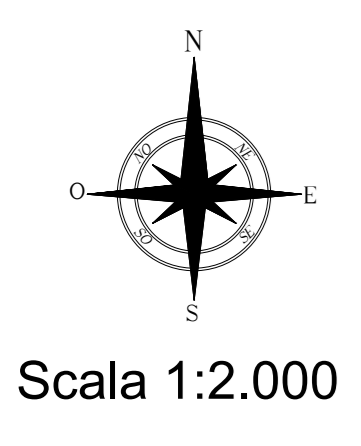
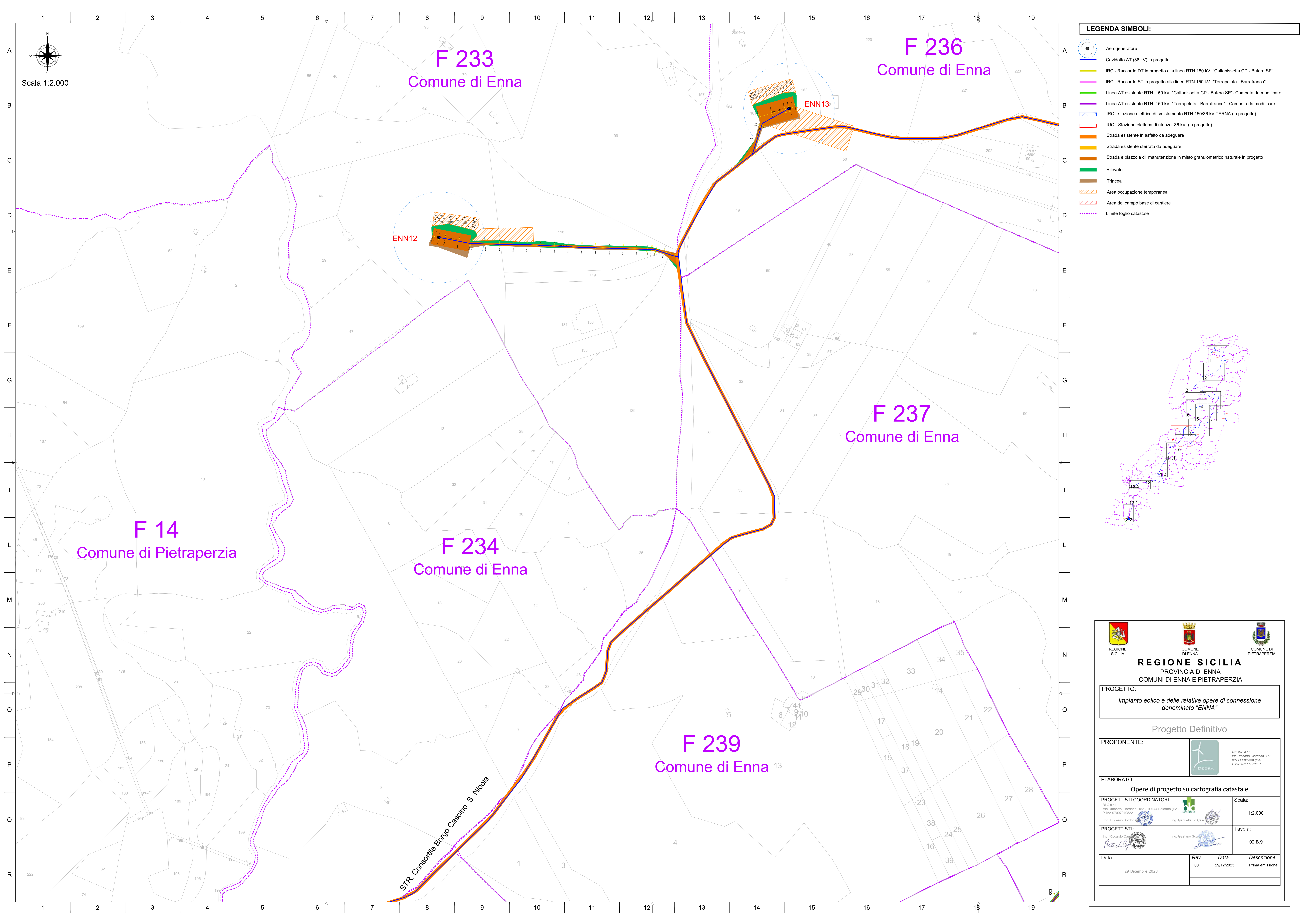
Scala 1:2.000

LEGENDA SIMBOLI:

	Aerogeneratore
	Cavidotto AT (36 kV) in progetto
	IRC - Raccordo DT in progetto alla linea RTN 150 kV "Callanisetta CP - Butera SE"
	IRC - Raccordo ST in progetto alla linea RTN 150 kV "Terrapelata - Barrafranca"
	Linea AT esistente RTN 150 kV "Callanisetta CP - Butera SE" - Campata da modificare
	Linea AT esistente RTN 150 kV "Terrapelata - Barrafranca" - Campata da modificare
	IRC - stazione elettrica di smistamento RTN 150/36 kV TERNA (in progetto)
	IUC - Stazione elettrica di utenza 36 kV (in progetto)
	Strada esistente in asfalto da adeguare
	Strada esistente sterrata da adeguare
	Strada e piazzola di manutenzione in misto granulometrico naturale in progetto
	Rilevato
	Trincea
	Area occupazione temporanea
	Area del campo base di cantiere
	Limite foglio catastrale

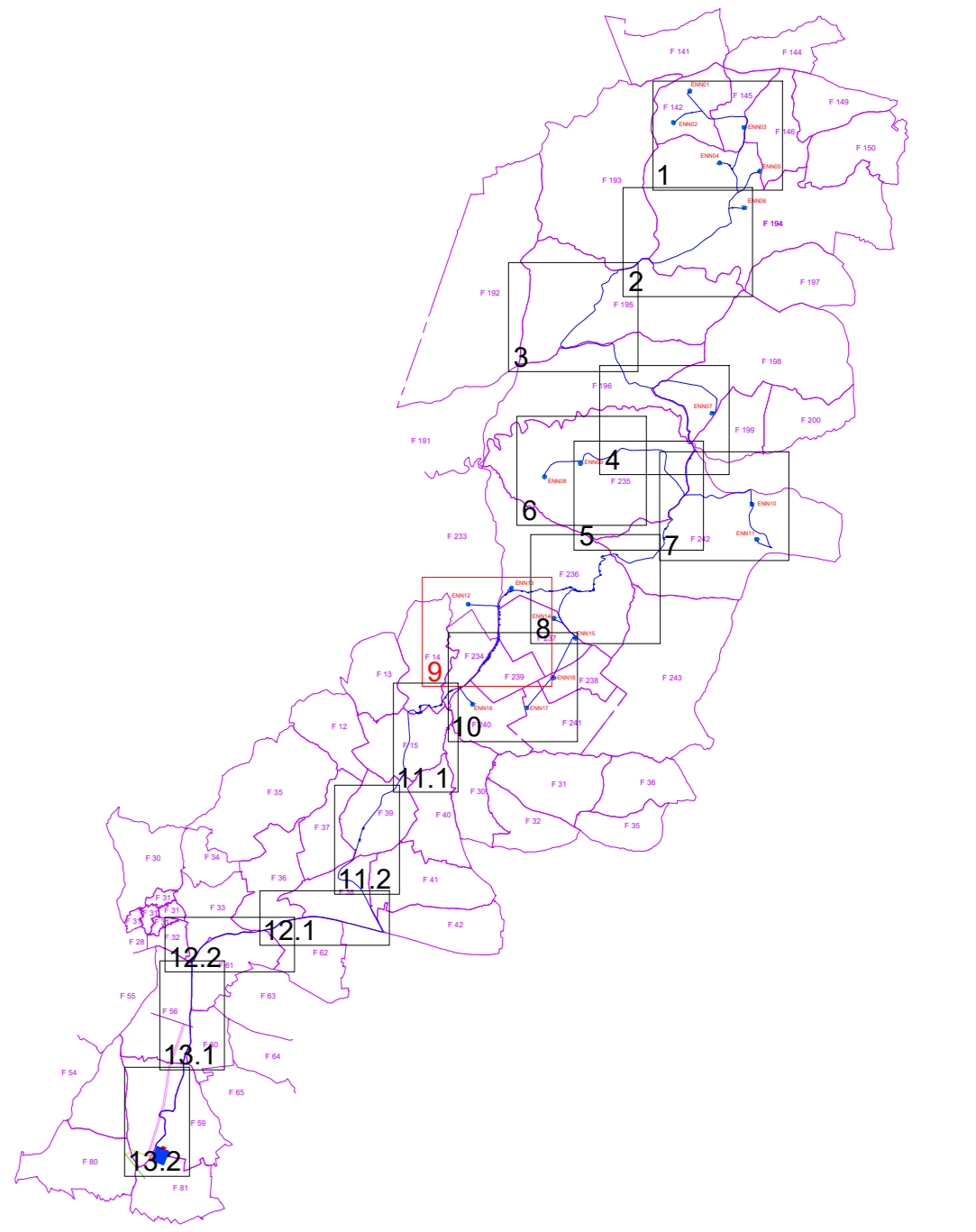


REGIONE SICILIA PROVINCIA DI ENNA COMUNI DI ENNA E PIETRAPERZIA		
PROGETTO: <i>Impianto eolico e delle relative opere di connessione denominato "ENNA"</i>		
Progetto Definitivo		
PROPOSANTE: <small>DEORA s.r.l. Via Umberto Giordano, 152 90144 Palermo (PA) P.IVA 07146270927</small>		
ELABORATO: Opere di progetto su cartografia catastale		
PROGETTISTI COORDINATORI: <small>UCCO s.r.l. Via Umberto Giordano, 152 - 90144 Palermo (PA) P.IVA 07037040822 Ing. Eugenio Bordonaro</small>		Scala: 1:2.000
PROGETTISTI: <small>Ing. Riccardo Caputo Ing. Gaetano Scudato</small>		Tavola: 02.B.8
Data: 29 Dicembre 2023	Rev. 00	Data 29/12/2023 Descrizione Prima emissione



LEGENDA SIMBOLI:

- Aerogeneratore
- Cavidotto AT (36 kV) in progetto
- IRC - Raccordo DT in progetto alla linea RTN 150 kV "Callanissetta CP - Butera SE"
- IRC - Raccordo ST in progetto alla linea RTN 150 kV "Terrapelata - Barrafranca"
- Linea AT esistente RTN 150 kV "Callanissetta CP - Butera SE" - Campata da modificare
- Linea AT esistente RTN 150 kV "Terrapelata - Barrafranca" - Campata da modificare
- IRC - stazione elettrica di smistamento RTN 150/36 kV TERNA (in progetto)
- IUC - Stazione elettrica di utenza 36 kV (in progetto)
- Strada esistente in asfalto da adeguare
- Strada esistente sterrata da adeguare
- Strada e piazzola di manutenzione in misto granulometrico naturale in progetto
- Rilevato
- Trincea
- Area occupazione temporanea
- Area del campo base di cantiere
- Limite foglio catastrale



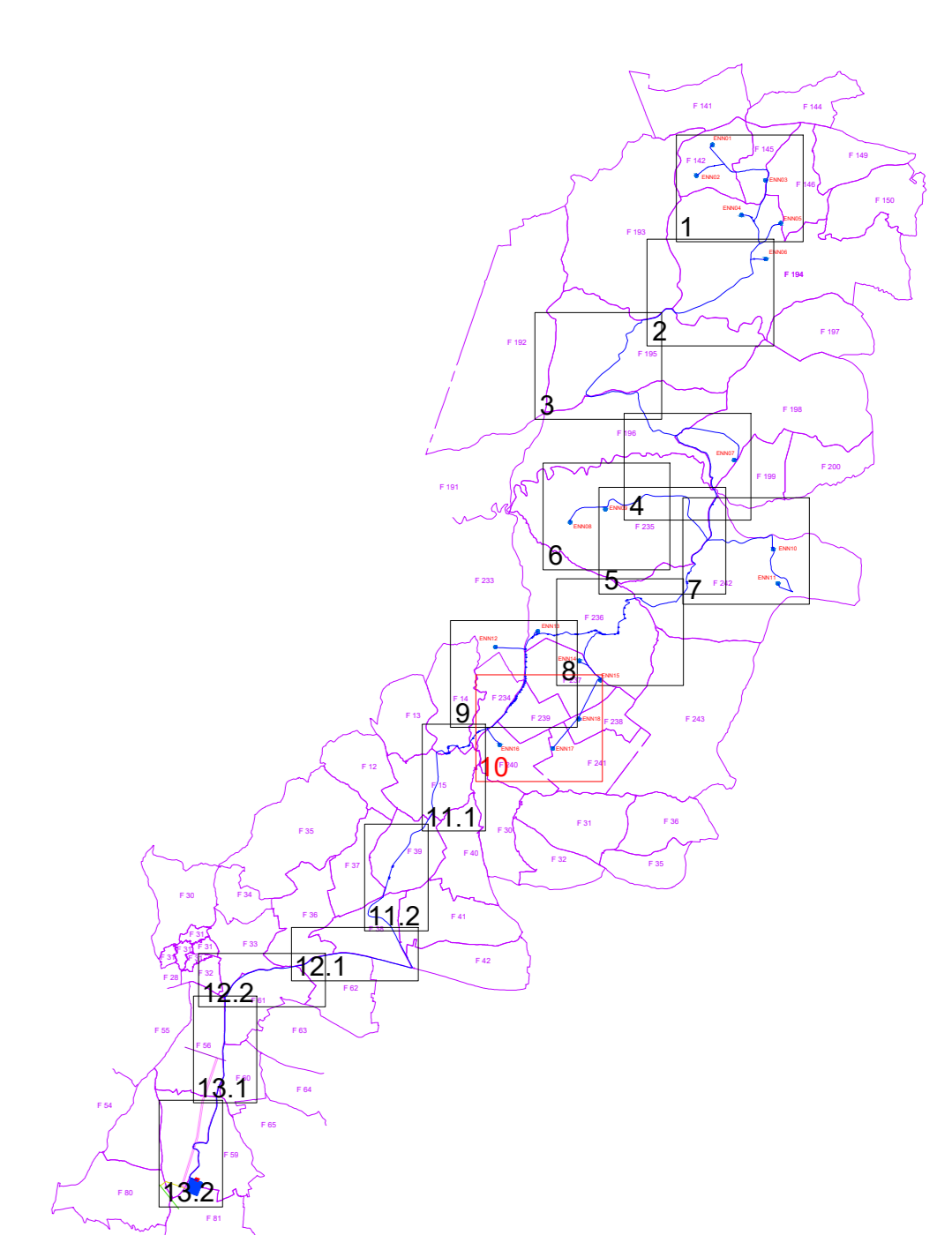
REGIONE SICILIA PROVINCIA DI ENNA COMUNI DI ENNA E PIETRAPERZIA								
<p>PROGETTO: <i>Impianto eolico e delle relative opere di connessione denominato "ENNA"</i></p>								
Progetto Definitivo								
<p>PROPONENTE:</p> <div style="display: flex; align-items: center;"> <div style="margin-left: 10px; font-size: 8px;"> DEORA s.r.l. Via Umberto Giordano, 152 90144 Palermo (PA) P.IVA 07146270927 </div> </div>								
<p>ELABORATO: Opere di progetto su cartografia catastale</p>								
<p>PROGETTISTI COORDINATORI: <small>UCCO s.r.l.</small> <small>Via Umberto Giordano, 152 - 90144 Palermo (PA)</small> <small>P.IVA 07007040822</small> <small>Ing. Eugenio Bordonaro</small></p>		<p>Scala: 1:2.000</p>						
<p>PROGETTISTI: <small>Ing. Riccardo Canino</small> <small>Ing. Gaetano Scudato</small></p>		<p>Tavola: 02.B.9</p>						
<p>Data: 29 Dicembre 2023</p>								
<table border="1" style="width: 100%; font-size: 8px;"> <thead> <tr> <th>Rev.</th> <th>Data</th> <th>Descrizione</th> </tr> </thead> <tbody> <tr> <td>00</td> <td>29/12/2023</td> <td>Prima emissione</td> </tr> </tbody> </table>			Rev.	Data	Descrizione	00	29/12/2023	Prima emissione
Rev.	Data	Descrizione						
00	29/12/2023	Prima emissione						



Scala 1:2.000

LEGENDA SIMBOLI:

- Aerogeneratore
- Caviodotto AT (36 kV) in progetto
- IRC - Raccordo DT in progetto alla linea RTN 150 kV "Caltanisetta CP - Butera SE"
- IRC - Raccordo ST in progetto alla linea RTN 150 kV "Terrapelata - Barrafranca"
- Linea AT esistente RTN 150 kV "Caltanisetta CP - Butera SE" - Campata da modificare
- Linea AT esistente RTN 150 kV "Terrapelata - Barrafranca" - Campata da modificare
- IRC - stazione elettrica di smistamento RTN 150/36 kV TERNA (in progetto)
- IUC - Stazione elettrica di utenza 36 kV (in progetto)
- Strada esistente in asfalto da adeguare
- Strada esistente sterrata da adeguare
- Strada e piazzola di manutenzione in misto granulometrico naturale in progetto
- Rilevato
- Trincea
- Area occupazione temporanea
- Area del campo base di cantiere
- Limite foglio catastale



REGIONE SICILIA
PROVINCIA DI ENNA
COMUNI DI ENNA E PIETRAPERZIA

PROGETTO:
Impianto eolico e delle relative opere di connessione denominato "ENNA"

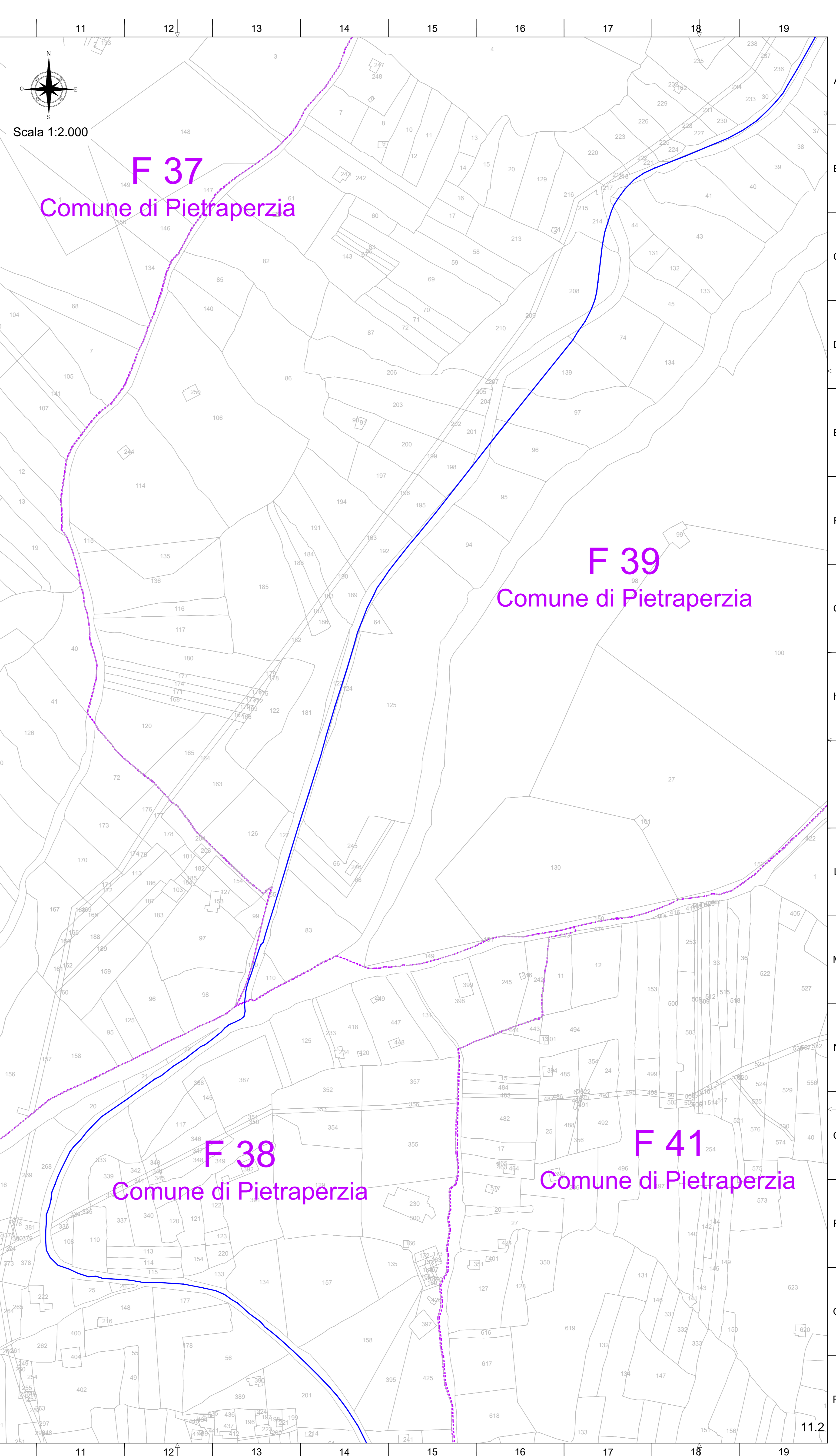
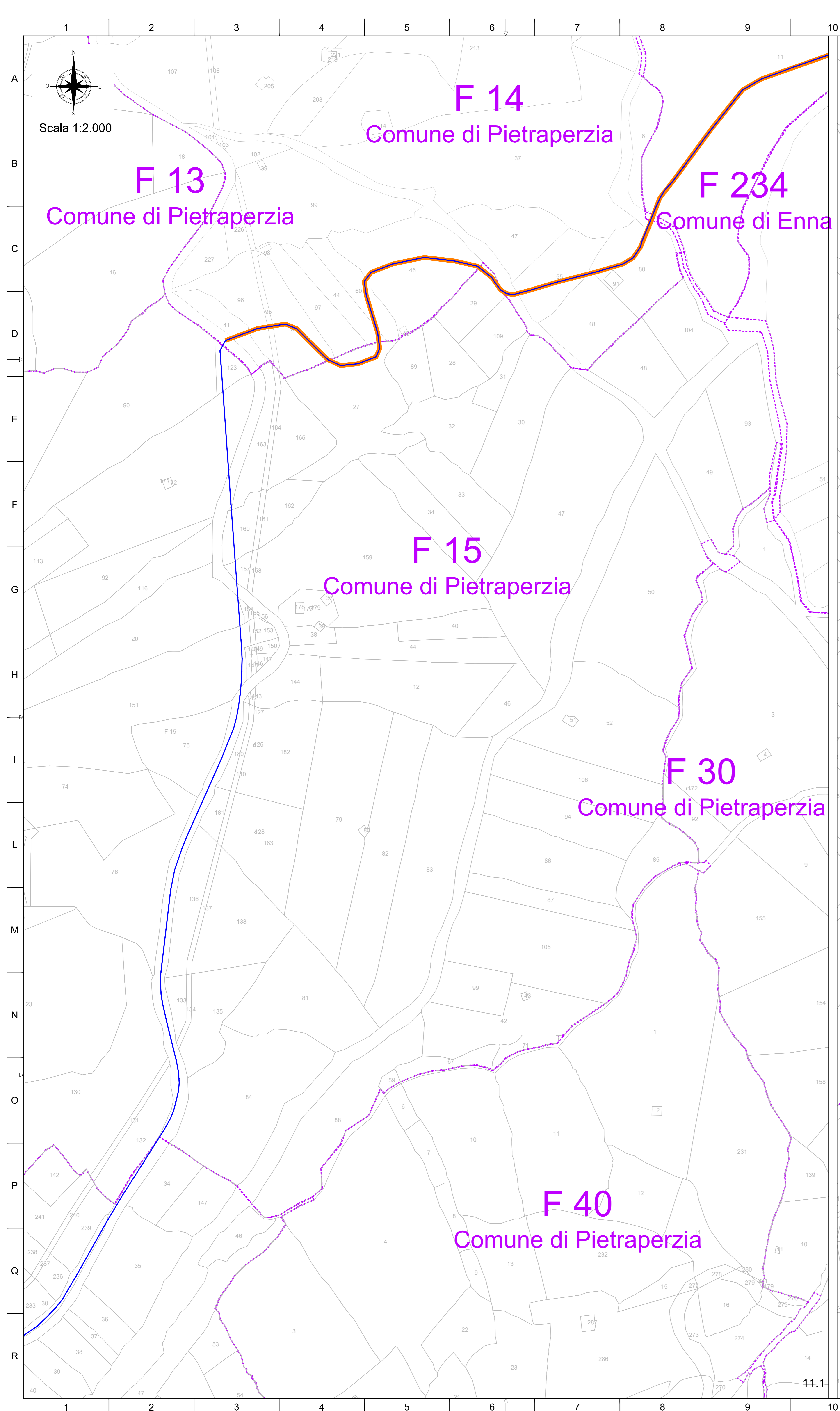
Progetto Definitivo

PROPONENTE: DEORA s.r.l.
 Via Umberto Giordano, 152 - 90144 Palermo (PA)
 P.IVA 07507040822

ELABORATO: Opere di progetto su cartografia catastale

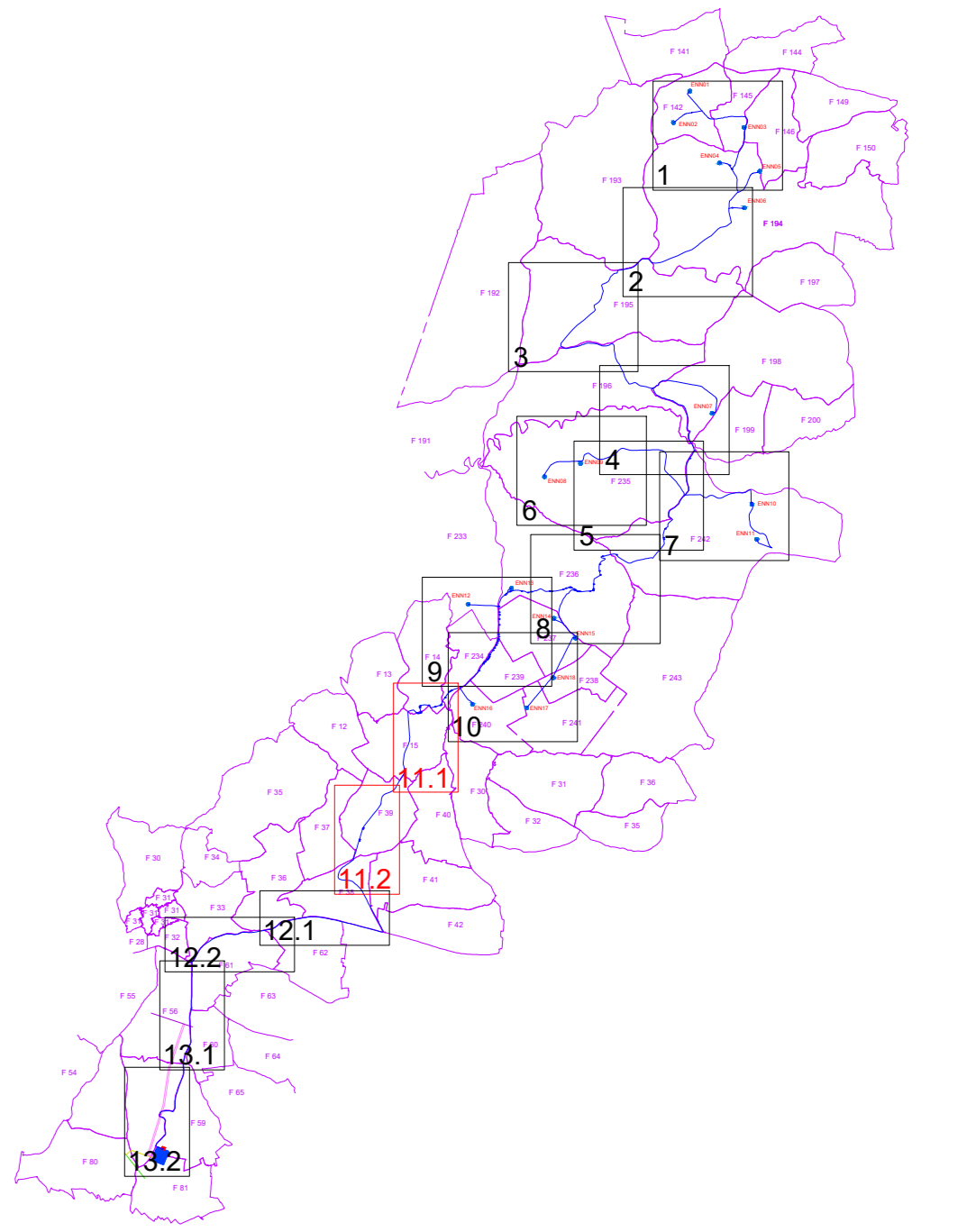
PROGETTISTI COORDINATORI: DEORA s.r.l. Via Umberto Giordano, 152 - 90144 Palermo (PA) P.IVA 07507040822 Ing. Eugenio Bordonaro	Scala: 1:2.000
PROGETTISTI: Ing. Riccardo Carraro Ing. Gaetano Scudato	Tavola: 02.B.10

Data:	Rev.	Data	Descrizione
29 Dicembre 2023	00	29/12/2023	Prima emissione



LEGENDA SIMBOLI:

- Aerogeneratore
- Cavidotto AT (36 kV) in progetto
- IRC - Raccordo DT in progetto alla linea RTN 150 kV "Caltanissetta CP - Butera SE"
- IRC - Raccordo ST in progetto alla linea RTN 150 kV "Terrapelata - Barrafranca"
- Linea AT esistente RTN 150 kV "Caltanissetta CP - Butera SE" - Campata da modificare
- Linea AT esistente RTN 150 kV "Terrapelata - Barrafranca" - Campata da modificare
- IRC - stazione elettrica di smistamento RTN 150/36 kV TERNA (in progetto)
- IUC - Stazione elettrica di utenza 36 kV (in progetto)
- Strada esistente in asfalto da adeguare
- Strada esistente sterrata da adeguare
- Strada e piazzola di manutenzione in misto granulometrico naturale in progetto
- Rilevato
- Trincea
- Area occupazione temporanea
- Area del campo base di cantiere
- Limite foglio catastale



REGIONE SICILIA
PROVINCIA DI ENNA
COMUNI DI ENNA E PIETRAPERZIA

PROGETTO:
Impianto eolico e delle relative opere di connessione denominato "ENNA"

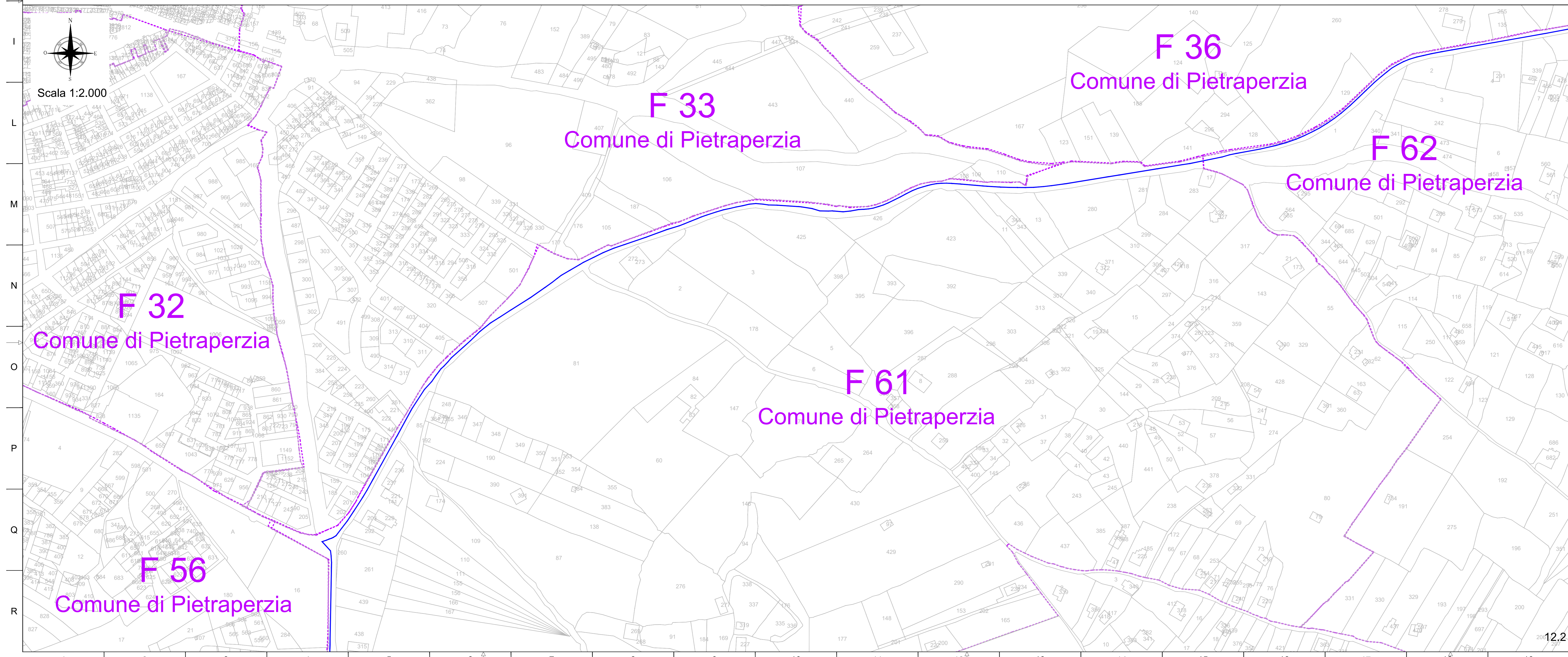
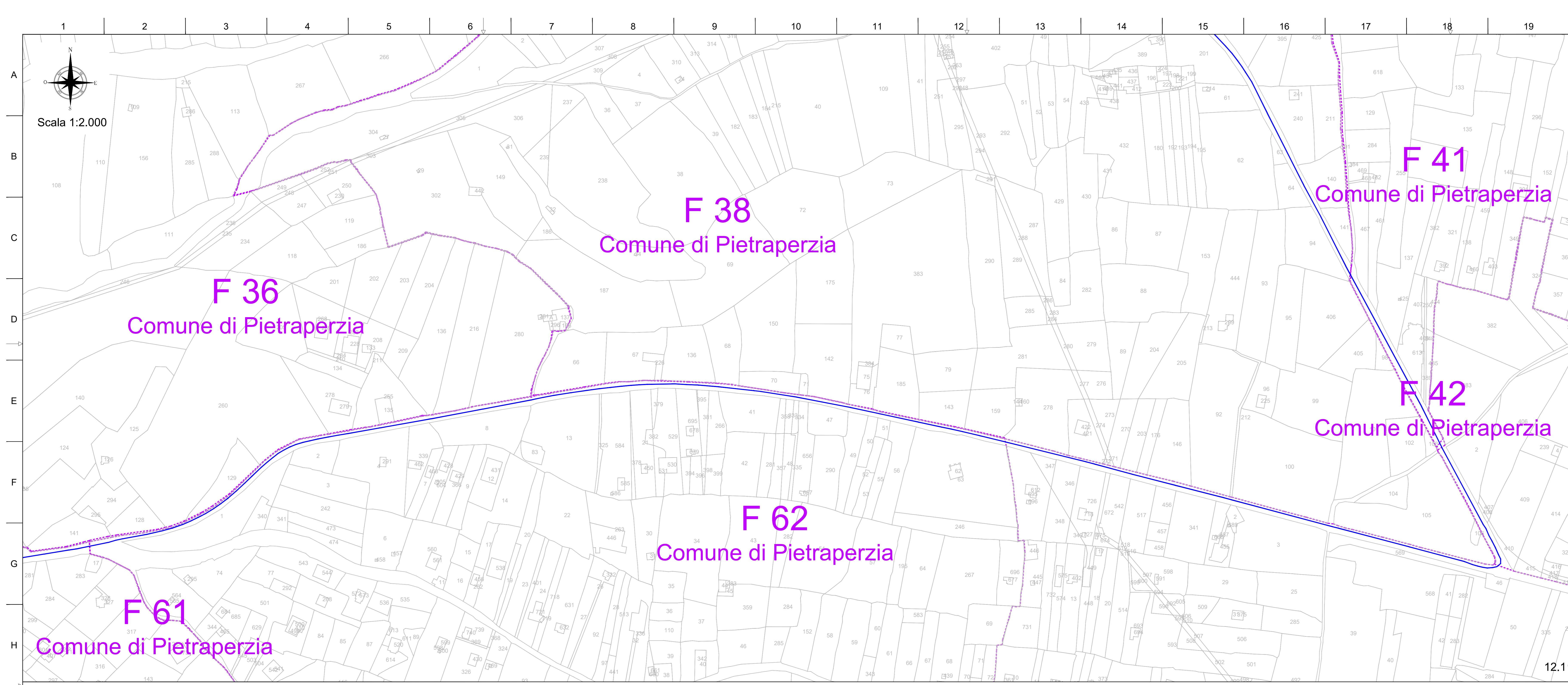
Progetto Definitivo

PROPONENTE:

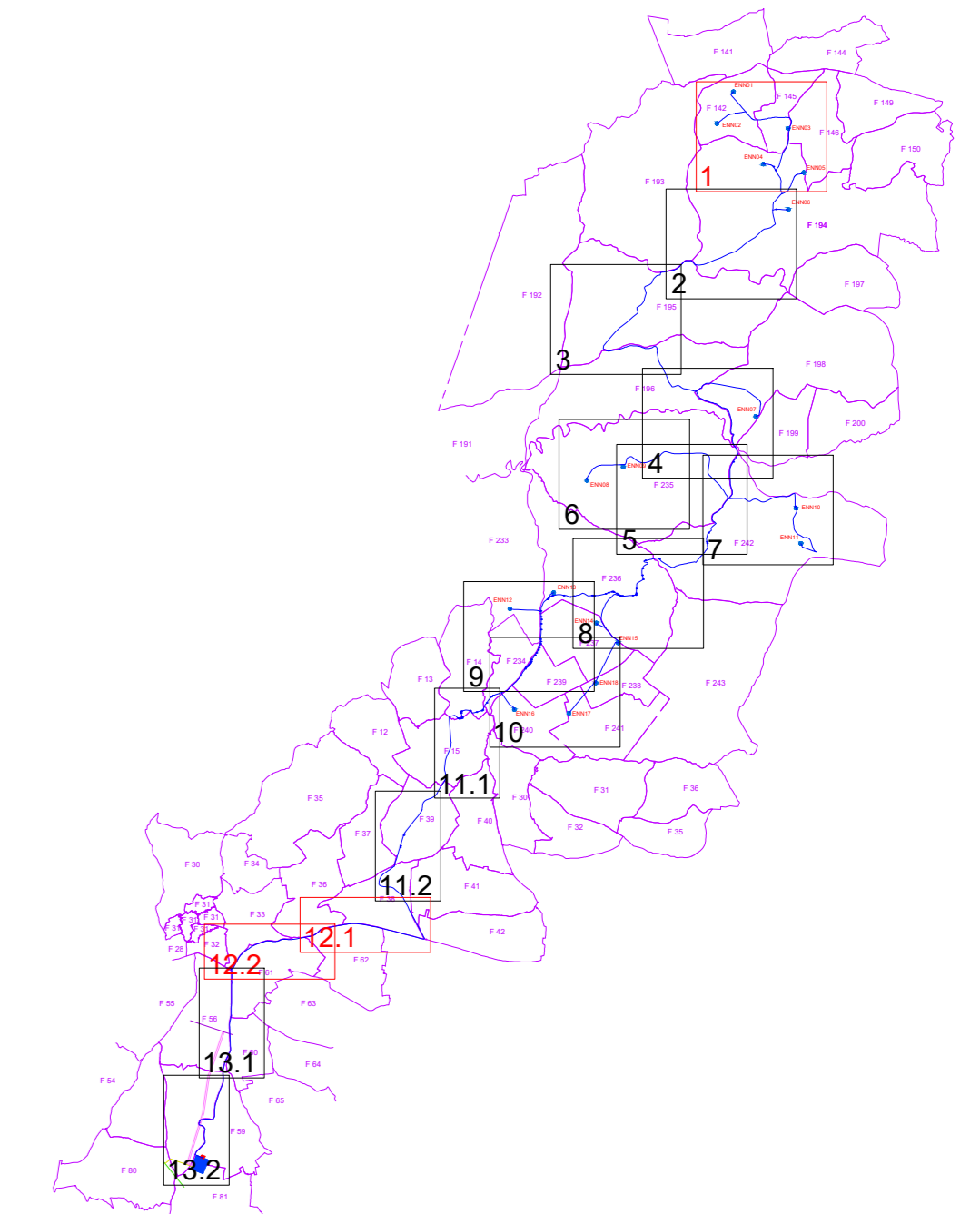
DEORA s.r.l.
Via Umberto Giordano, 152
90144 Palermo (PA)
P.IVA 07146270927

ELABORATO:
Opere di progetto su cartografia catastale

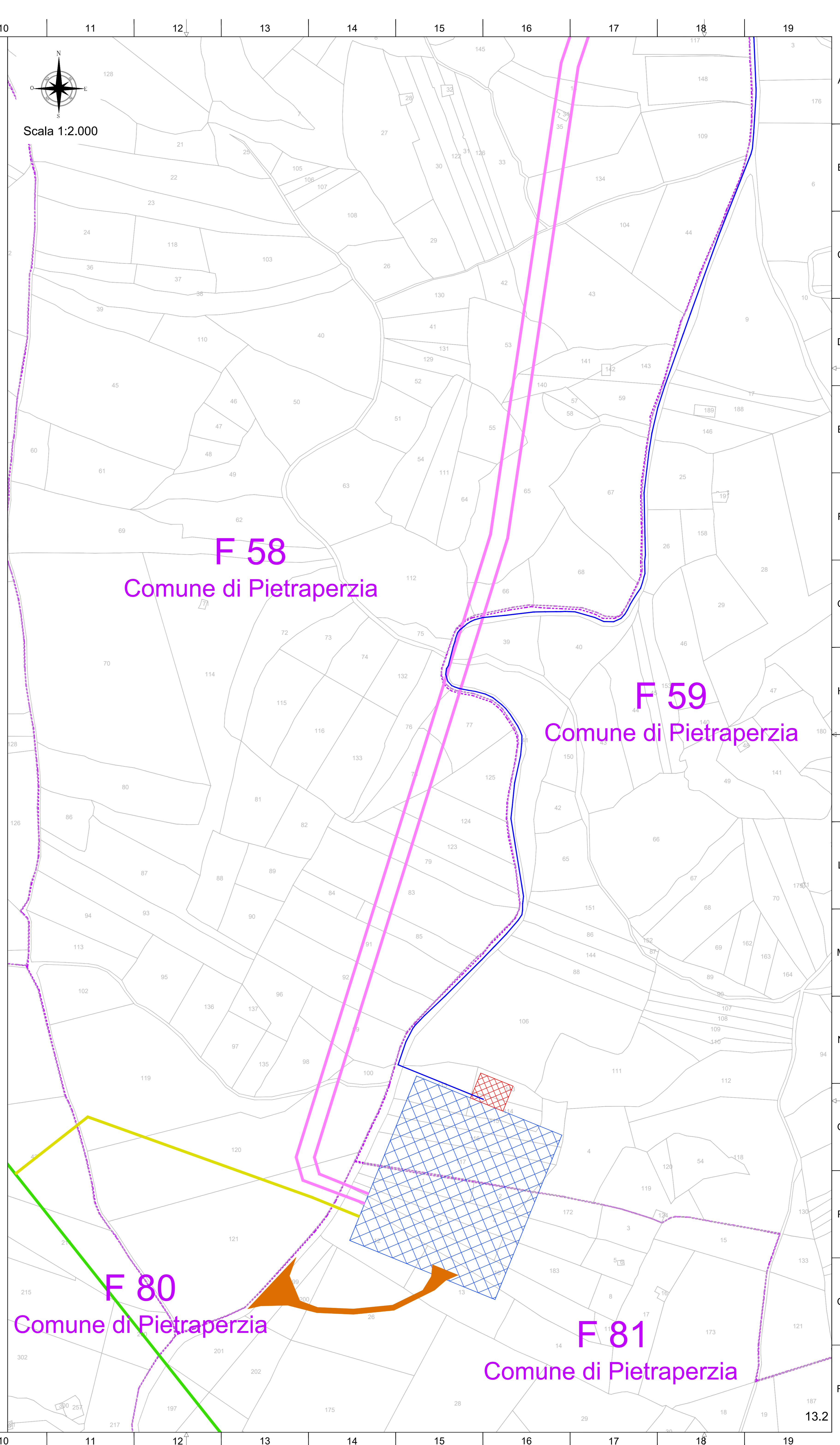
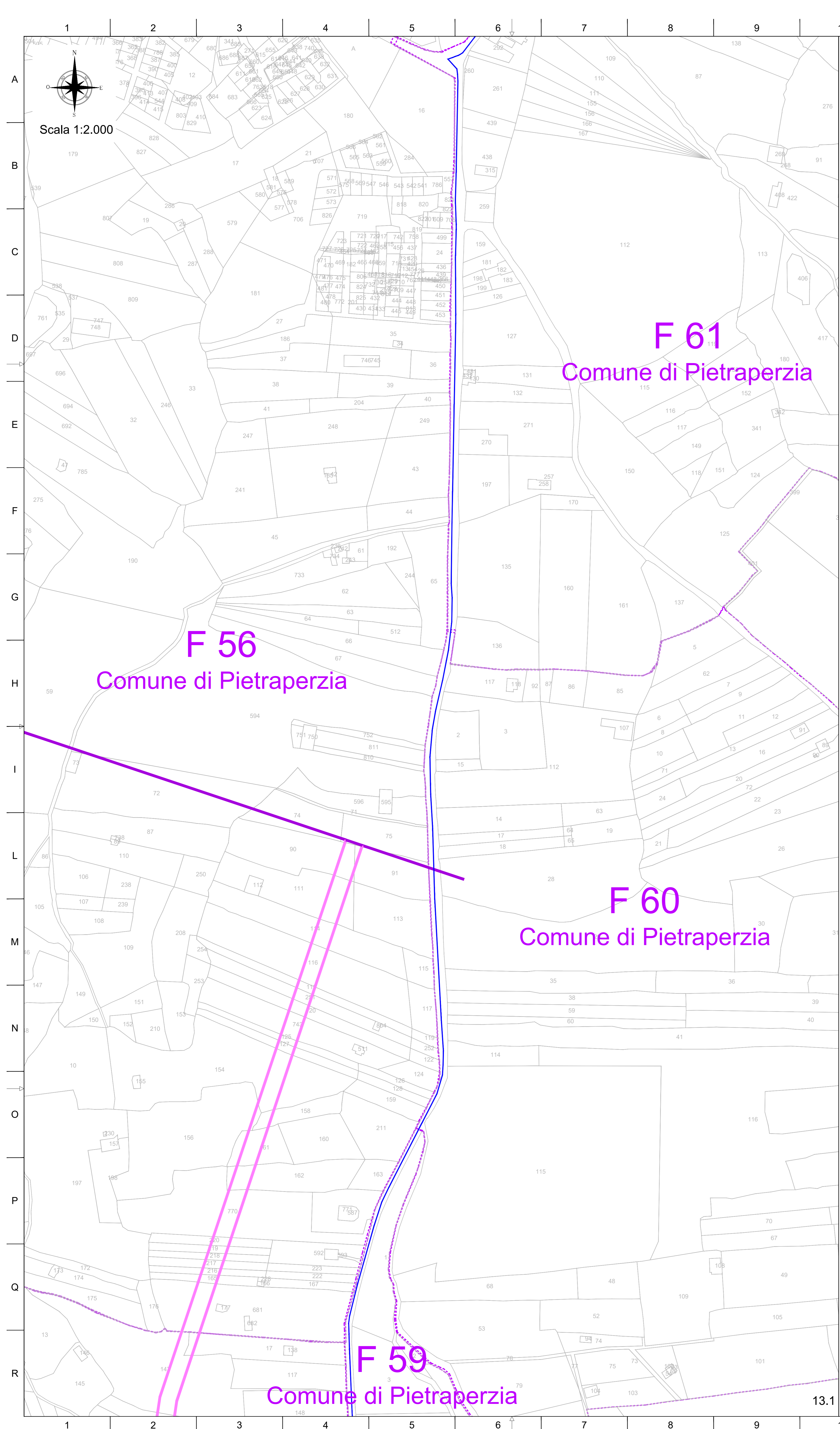
PROGETTISTI COORDINATORI: UCC s.r.l. Via Umberto Giordano, 152 - 90144 Palermo (PA) P.IVA 07007040822 Ing. Eugenio Bordonaro	Scala: 1:2.000
PROGETTISTI: Ing. Riccardo Carraro Ing. Gaetano Scudato	Tavola: 02.B.11
Data: 29 Dicembre 2023	Rev. Data Descrizione 00 29/12/2023 Prima emissione



- LEGENDA SIMBOLI:**
- Aerogeneratore
 - Cavidotto AT (36 kV) in progetto
 - IRC - Raccordo DT in progetto alla linea RTN 150 kV "Caltanissetta CP - Butera SE"
 - IRC - Raccordo ST in progetto alla linea RTN 150 kV "Terrapelata - Barrafranca"
 - Linea AT esistente RTN 150 kV "Caltanissetta CP - Butera SE" - Campata da modificare
 - Linea AT esistente RTN 150 kV "Terrapelata - Barrafranca" - Campata da modificare
 - IRC - stazione elettrica di smistamento RTN 150/36 kV TERNA (in progetto)
 - IUC - Stazione elettrica di utenza 36 kV (in progetto)
 - Strada esistente in asfalto da adeguare
 - Strada esistente sterrata da adeguare
 - Strada e piazzola di manutenzione in misto granulometrico naturale in progetto
 - Rilevato
 - Trincea
 - Area occupazione temporanea
 - Area del campo base di cantiere
 - Limite foglio catastrale

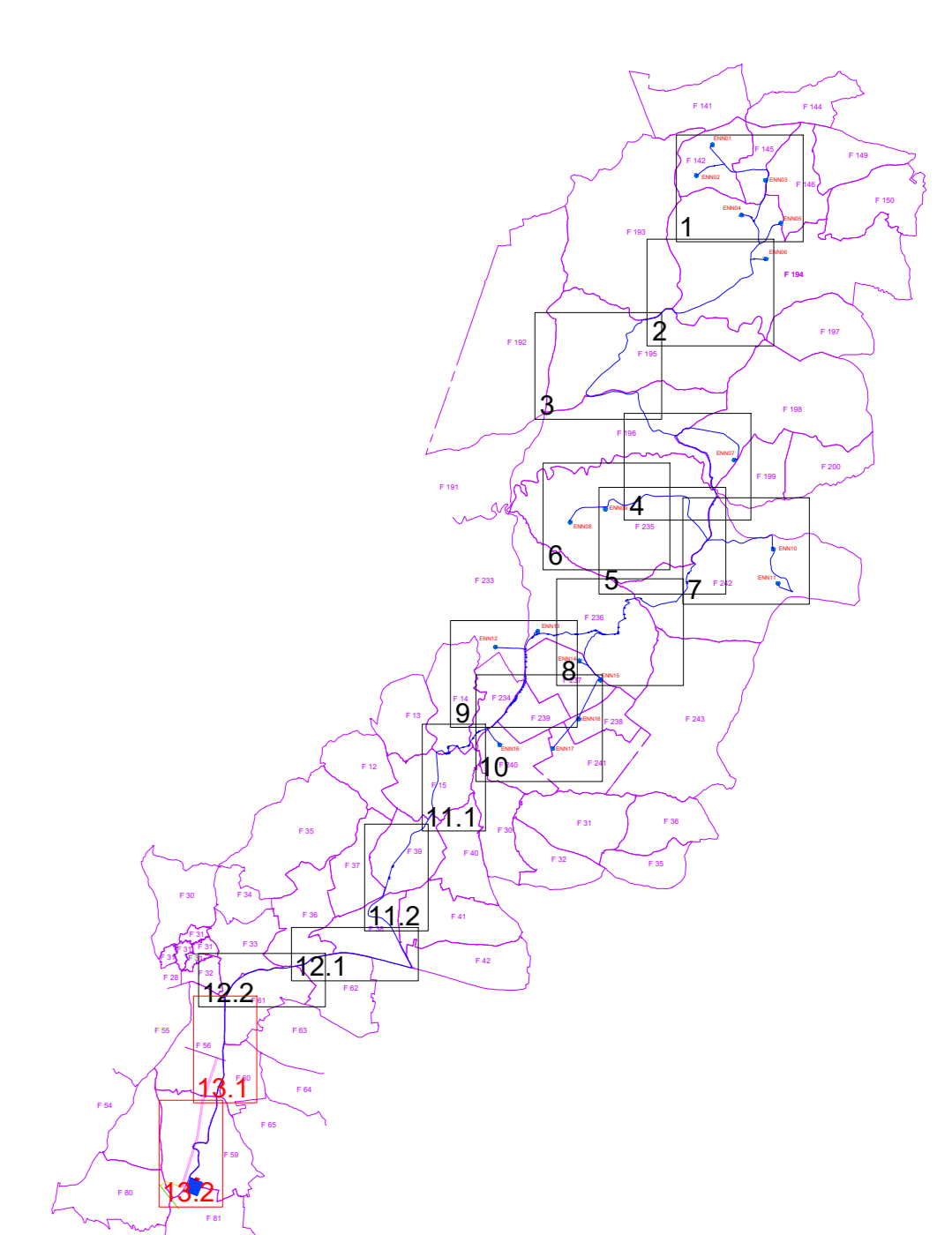


REGIONE SICILIA PROVINCIA DI ENNA COMUNI DI ENNA E PIETRAPERZIA		
PROGETTO: <i>Impianto eolico e delle relative opere di connessione denominato "ENNA"</i>		
Progetto Definitivo		
PROPRONENTE:		
		DEORA s.r.l. Via Umberto Giordano, 152 - 90144 Palermo (PA) P.IVA 07507040822 P.IVA 07146270827
ELABORATO:		
Opere di progetto su cartografia catastale		
PROGETTISTI COORDINATORI: Via Umberto Giordano, 152 - 90144 Palermo (PA) P.IVA 07507040822 Ing. Eugenio Bordonaro		Scala: 1:2.000
PROGETTISTI: Ing. Riccardo Carrara Ing. Gaetano Scudato		Tavola: 02.B.12
Data: 29 Dicembre 2023	Rev. 00	Data 29/12/2023
Descrizione Prima emissione		



LEGENDA SIMBOLI:

- Aerogeneratore
- Cavidotto AT (36 kV) in progetto
- IRC - Raccordo DT in progetto alla linea RTN 150 kV "Caltanisetta CP - Butera SE"
- IRC - Raccordo ST in progetto alla linea RTN 150 kV "Terrapelata - Barrafranca"
- Linea AT esistente RTN 150 kV "Caltanisetta CP - Butera SE" - Campata da modificare
- Linea AT esistente RTN 150 kV "Terrapelata - Barrafranca" - Campata da modificare
- IRC - stazione elettrica di smistamento RTN 150/36 kV TERNA (in progetto)
- IUC - Stazione elettrica di utenza 36 kV (in progetto)
- Strada esistente in asfalto da adeguare
- Strada esistente sterrata da adeguare
- Strada e piazzola di manutenzione in misto granulometrico naturale in progetto
- Rilevato
- Trincea
- Area occupazione temporanea
- Area del campo base di cantiere
- Limite foglio catastrale



REGIONE SICILIA
PROVINCIA DI ENNA
COMUNI DI ENNA E PIETRAPERZIA

PROGETTO:
Impianto eolico e delle relative opere di connessione denominato "ENNA"

Progetto Definitivo

PROPONENTE: DEORA s.r.l.
Via Umberto Giordano, 152 - 90144 Palermo (PA)
P.IVA 07007040822 P.IVA 07146270927

ELABORATO:
Opere di progetto su cartografia catastale

PROGETTISTI COORDINATORI: ING. RICCARDO CAROZZO ING. EUGENIO BORDONARO ING. GIUSEPPE LO CONTE	Scala: 1:2.000
PROGETTISTI: ING. RICCARDO CAROZZO ING. GIUSEPPE LO CONTE	Tavola: 02.B.13

Data:	Rev.	Data	Descrizione
29 Dicembre 2023	00	29/12/2023	Prima emissione