FOTOSIMULAZIONE

Stato di fatto

Modellazione 3D



Fotosimulazione

Fotosimulazione con individuazione Impianti eolici in fase autorizzativa

LEGENDA

Impianti eolici in fase autorizzativa

- Flinys PV 21 srl
- Selva Wind srl

PUNTO DI VISTA

ANALISI IMPATTO VISIVO

Foto satellitare del punto di vista e CTR

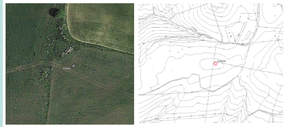

Localizzazione punto di vista fotografico con cono visivo

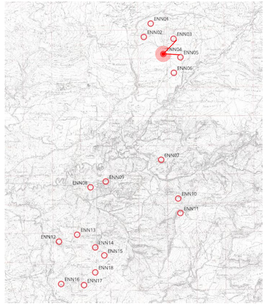

Sezione planoaltimetrica



REGIONE SICILIANA | COMUNE DI ENNA | COMUNE DI PIETRAPERZIA

REGIONE SICILIA

PROVINCIA DI ENNA

COMUNI DI ENNA E PIETRAPERZIA

PROGETTO:

Impianto Eolico e delle relative opere di connessione denominato "ENN4"

Progetto Definitivo

PROPONENTE:

GEORA s.r.l.
Via Umberto Giordano, 152 - 90144
Palermo (PA)
P.IVA 07146270827

ELABORATO:

Fotosimulazione - Torre ENN04

PROGETTISTA:

BLC s.r.l.

Ing. Eugenio Bordonali

Ing. Gabriella Lo Cascio

Scala:

Tavola:

Data:

29 Dicembre 2023

Rev.	Data	Descrizione
00	29 Dicembre 2023	prima emissione