DETTAGLIO DELLE DISTANZE DI PRIMA APPROSSIMAZIONE - DPA - SU CARTA TECNICA REGIONALE - Scala 1:5.000

RIQUADRO DI DETTAGLIO N.1 - Scala 1:5.000

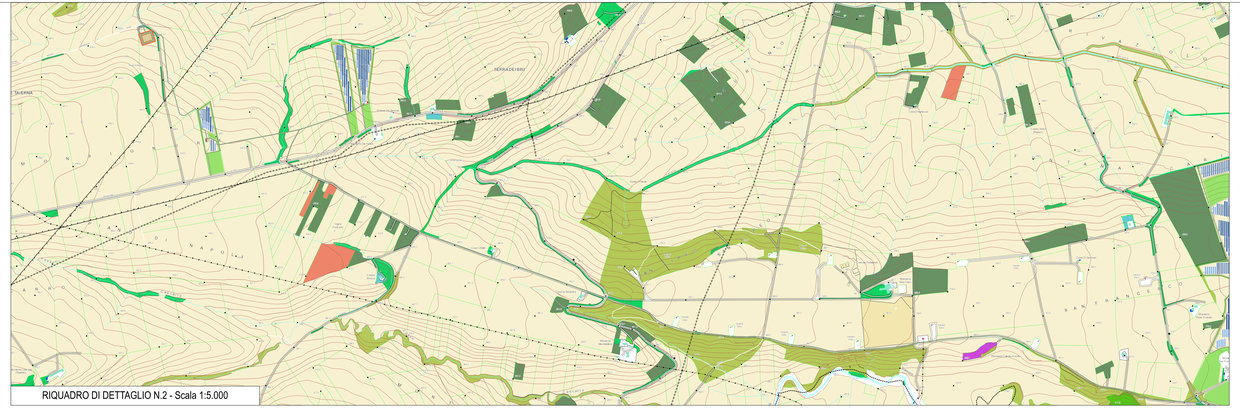

RIQUADRO DI DETTAGLIO N.2 - Scala 1:5.000

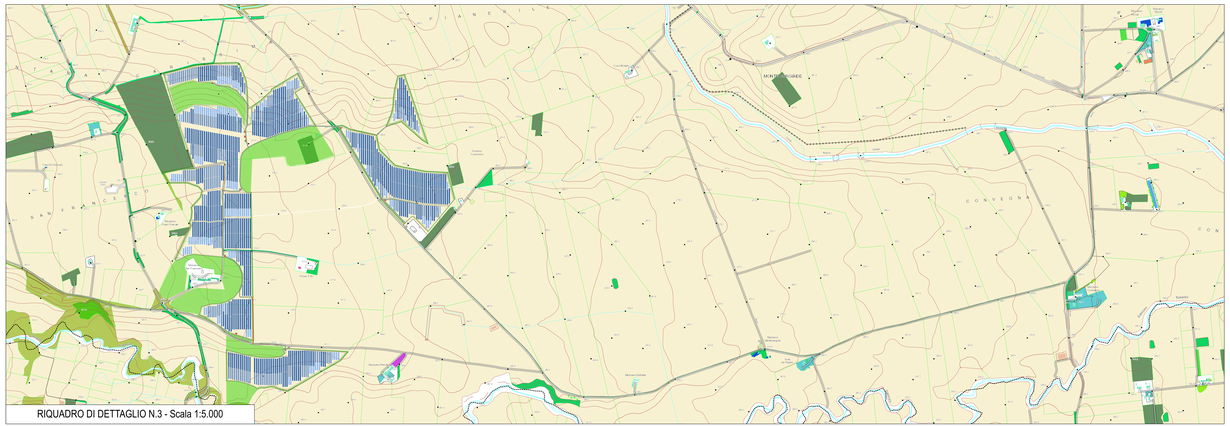

RIQUADRO DI DETTAGLIO N.3 - Scala 1:5.000

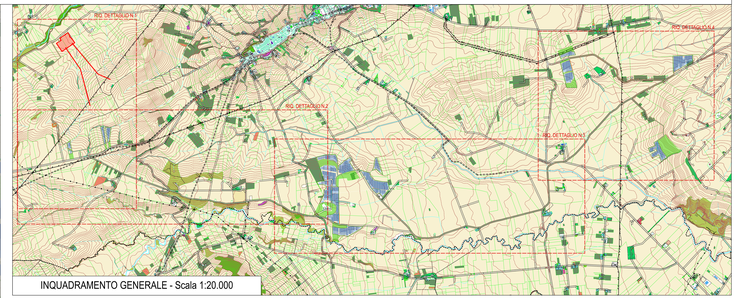

INQUADRAMENTO GENERALE - Scala 1:20.000

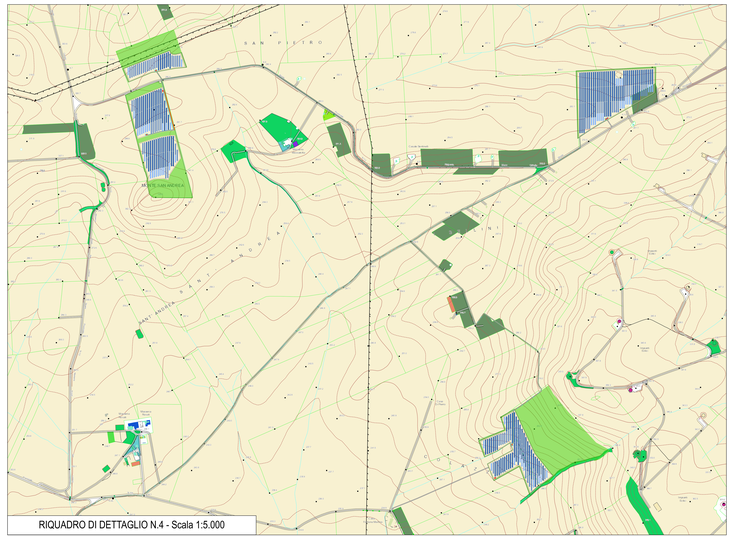

RIQUADRO DI DETTAGLIO N.4 - Scala 1:5.000

Legenda:

- Struttura inseguitore monoassiale a 4 stringhe
- Struttura inseguitore monoassiale a 3 stringhe
- Struttura inseguitore monoassiale a 2 stringhe
- Area interessata solo da attività agricola di progetto
- Cabina elettrica generale
- Cabina di monitoraggio
- Cabina di trasformazione AT/bt - 36 / 0.8 kV
- Recinzione
- Viabilità interna
- Viabilità esterna
- Elettrodotto interrato di connessione a 36 kV
- Opere di connessione - ampliamento SSE Terna SpA
- Ipotesi stazione di trasformazione 36/380kV
- Impronta DPA Calcolata - B > 3 micro Tesla

Carta Tecnica Regionale - CTR

Elementi Lineari

- acquedotto interrato
- aiuola
- alberi in filari
- argine
- binario scart. ordinario
- bordo strada pertinenziale
- bordo strada pertinenziale non asf.
- bngla
- campitura (diagonali) baracca
- campitura (diagonali) serbatoio
- campitura (diagonali) silos
- campitura (diagonali) vasca
- campitura (diagonali) tettoia
- canale non rappresentabile
- ciglio scarpata artificiale
- ciglio scarpata naturale
- curva di livello direttrice certa
- curva di livello ordinaria certa
- curve ordinarie invisibili
- DIAGONALI traliccio
- filare di frutteto
- filare di alberi
- filare di vigneto
- fiume non rappr. Sottoterraneo
- fiume non rappresentabile
- fiume non rappresentabile in sott.
- fiume rappresentabile
- fiume non rappresentabile in pensp
- geodetto interrato
- limite bosco
- limite di coltura
- limite di comune
- limite generico
- linea elettrica aerea nuda
- Linea lago
- linea lago artificiale
- linea roccia affiorante
- muro a secco
- muro in calce
- muro sostegno
- piede scarpata artificiale visibile
- rete metallica
- scarpata artificiale ciglio non rappr.
- scline
- sentiero su guado
- siepe
- simbolo lineare croce chiesa
- simbolo lineare croce cimitero
- strada asf.
- strada asf. con muro
- strada asf. con muro di sostegno
- strada asf. in costruzione
- Strada non asf. non rappr. su guado
- Strada non asf. non rappr. su ponticello
- strada non asf. non rappres.
- strada non asf. rapp. muro
- strada non asf. rapp. muro di sostegno
- strada non asf. rappresentabile

Elementi Areali

- antenna telecomunicazioni
- area arborato
- area Frutteti
- area giardino non qualificato
- area incolto
- area Orto-Vivaio
- area pascolo
- area pascolo cespugliato
- Area portico
- area Seminativi
- area sottopassaggio
- area Uliveti
- area Vigneti
- altro (Laveder)
- banchina marciapiede di binario
- baracca
- bosco di conifere
- bosco di latifoglie
- bosco macchia mediterranea
- bosco misto
- cabina elettrica di trasformazione
- cabina gas
- capannone
- capannone agricolo
- capannone in costruzione
- cappella cimitero
- castello
- Chiesa
- edificio civile
- edificio diroccato
- edificio generico
- edificio in costruzione
- edificio interrato
- edificio rappresentabile
- monumento rappresentabile
- piscine
- pozzo rappresentabile
- scala chiusa
- serbatoio
- Serbatoio,Torre Piezometrica
- serra
- silos
- tettoia
- torre
- traliccio impianto eolico
- traliccio rappresentabile
- tribuna campo sportivo
- vasca rappresentabile

Elementi Puntuali

- cippo chilometrico
- quota al suolo
- simbolo monumento non rappresentabile
  - simbolo pozzo
  - simbolo saetta
- silos

REGIONE PUGLIA — PROVINCIA di FOGGIA — COMUNE di TROIA

FLUORITE NEW ENERGY S.r.l.
Piazza Cavour n.19 - 00186 Roma (RM)

P.IVA 16736151002 — PEC: fluoritenewenergysrl@pec.it

TECNOPROGETTI ENGINEERING S.r.l.
Via Fr. Cavallotti n. 14 - 70122 Bari (BA)

STUDIO INGEGNERIA
Ing. Roberto Monteruzzi
Via Cavallotti n. 14 - 70122 Bari (BA)
Tel. 080 5208250
E-mail: ing.monteruzzi@tecnoprogetti.it

STUDIO ARCHITETTURA
Arch. Claudio Berardi
Via Cavallotti n. 14 - 70122 Bari (BA)
Tel. 080 5208250
E-mail: arch.berardi@gmail.com

Progetto per la realizzazione di un campo "agrivoltaico" per produzione di energia elettrica da fonte solare fotovoltaica di potenza di picco pari a 19.999,20 kWp, in agro di Troia (FG) - località "Piano di Naporli", "I Sabini", "San Pietro", "Coppone", "Pianelle"

Documentazione specialistica del progetto
ELABORATO:
ABHBFX5_Documentazione|Specialistica_23 — 023

Delizia delle Distanze di Prima Approssimazione - DPA - su Carta Tecnica Regionale

00	Dicembre 2023	Progetto definitivo	C.Berardi	R. Monteruzzi	R. Monteruzzi
Rev.	Data	Oggetto della revisione	Elaborazione	Verifica	Approvazione

Data: 15.000
Formato: 44,2x37 — Codice Pratica: ABHBFX5