# RILIEVO PLANO ALTIMETRICO - Scala 1:5.000

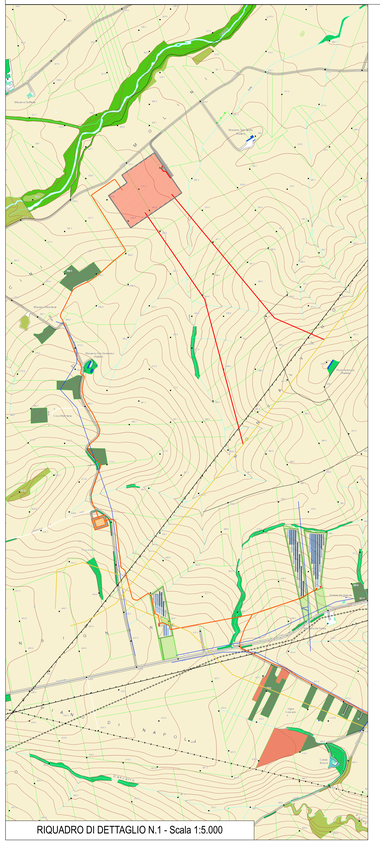

RIQUADRO DI DETTAGLIO N.1 - Scala 1:5.000

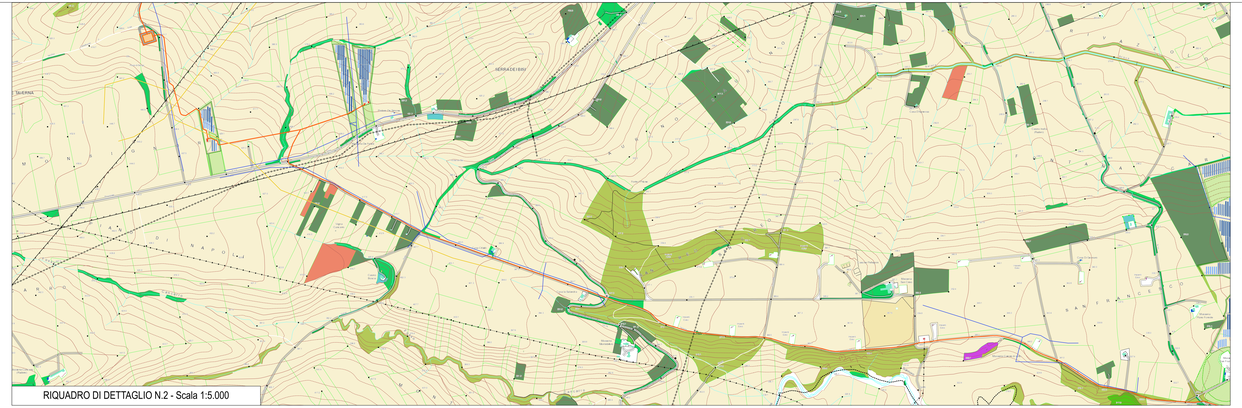

RIQUADRO DI DETTAGLIO N.2 - Scala 1:5.000

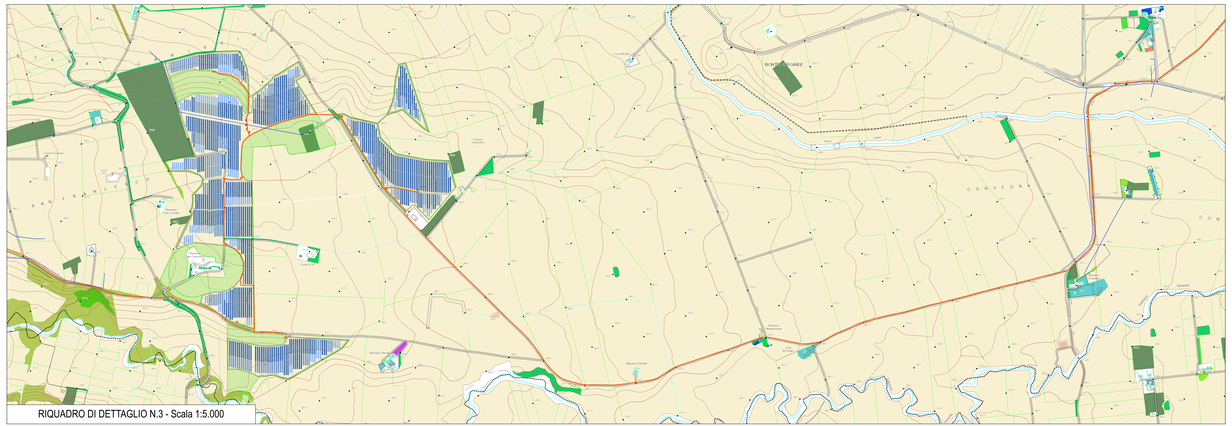

RIQUADRO DI DETTAGLIO N.3 - Scala 1:5.000

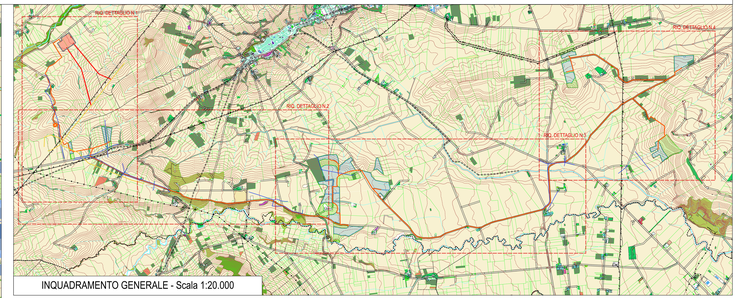


INQUADRAMENTO GENERALE - Scala 1:20.000

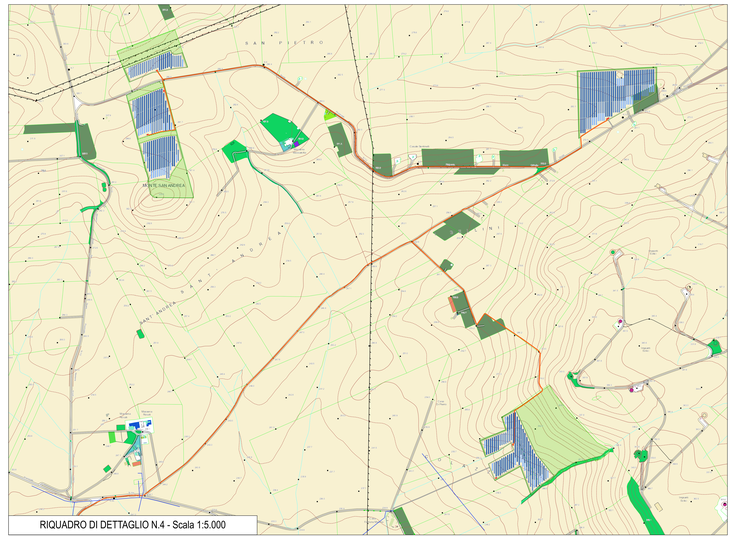

RIQUADRO DI DETTAGLIO N.4 - Scala 1:5.000

**Legenda:**

- Struttura maggiore monoassiale a 2 stringhe
- Struttura maggiore monoassiale a 3 stringhe
- Struttura maggiore monoassiale a 2 stringhe
- Area interessata solo da attività agricole di progetto
- Cabina elettrica generale
- Cabina di monitoraggio
- Cabina di trasformazione AT/bt - 36 / 0,8 kV
- Convertitore AC/DC - inverter
- Recinzione
- Viabilità interna
- Viabilità esterna
- Elettrodotto interrato di connessione a 36 kV
- Opere di connessione - ampliamento SSE Terna SpA
- Ipotesi esclusione di trasformazione 36/30kV
- Interferenza - Elettrodotto aereo AT
- Interferenza - Elettrodotto aereo MT-BT-TLC

Carta Tecnica Regionale - CTR

Elementi Lineari
- acquedotto interrato
- akalè
- alberi in filari
- argine
- binario scart. ordinario
- bordo strada pertinenziale
- bordo strada pertinenziale non asf.
- brigliè
- campitura (diagonal): baracca
- campitura (diagonal): serbatoio
- campitura (diagonal): serra
- campitura (diagonal): silos
- campitura (diagonal): tettoia
- canale non rappresentabile
- ciglio scarpata artificiale
- ciglio scarpata naturale
- curva di livello direttrice certa
- curva di livello ordinaria certa
- curve ordinarie invisibili
- DIAGONALI traliccio
- filare di frutteto
- filare di ulivetto
- filare di vigneto
- fiume non rappr. Sotterraneo
- fiume non rappresentabile
- fiume non rappresentabile in sott.
- fiume rappresentabile
- fiume rappresentabile in penup
- gasdotto interrato
- limite bosco
- limite di cottura
- limite di comune
- limite generico
- linea elettrica aerea nuda
- Linea lago
- linea lago artificiale
- linea roccia affiorante
- muro a secco
- muro in calce
- muro sostegno
- piede scarpata artificiale visibile
- rete metallica
- scarpata artificiale ciglio non rappr.
- scoline
- Sentiero su guado
- siepe
- simbolo lineare croce chiesa
- simbolo lineare croce cimitero
- strada asf.
- strada asf. con muro
- strada asf. con muro di sostegno
- strada asf. in costruzione
- Strada non asf. non rappr. su guado
- Strada non asf. non rappr. su ponticello
- strada non asf. non rappres.
- strada non asf. rapp. muro
- strada non asf. rapp. muro di sostegno
- strada non asf. rappresentabile

Elementi Areali
- antenna telecomunicazioni
- area arborato
- area Frutteti
- area giardino non qualificato
- area incolto
- area Orto-Vivaio
- area pascolo
- area pascolo cespugliato
- Area partico
- area Seminativi
- area cava/discarica/depo
- area Urbana
- area Vigneti
- arino (Lavadio)
- banchina marciapiede di binario
- baracca
- bosco di conifere
- bosco di latifoglie
- bosco macchia mediterranea
- bosco misto
- cabina elettrica di trasformazione
- cabine gas
- capannone
- capannone agricolo
- capannone in costruzione
- cappella cimitero
- castello
- chiesa
- edificio civile
- edificio diroccato
- edificio generico
- edificio in costruzione
- edificio interrato
- fontana rappresentabile
- monumento rappresentabile
- piscina
- pozzo rappresentabile
- scala chiusa
- serbatoio
- Serbatoio,Torre Pozzo/eolica
- serra
- silos
- tettoia
- torre
- traliccio impianto eolico
- traliccio rappresentabile
- tribuna campo sportivo
- vasca rappresentabile

Elementi Puntuali
- cippo chilometrico
- quota al suolo
- simbolo monumento non rappresentabile
- simbolo pozzo
- simbolo saetta
- silos

REGIONE PUGLIA — PROVINCIA di FOGGIA

COMUNE di TROIA

**FLUORITE NEW ENERGY S.r.l.**
Piazza Cavour n.19 - 00193 Roma (RM)

TECNOPROJECT ENGINEERING
Via Ferrante Aragona, 23 - 70125 Bari (BA)
Tel. / Fax 080/5549811
P.I. / Codice fiscale 07075750728

STUDIO ARCHITETTURA
Arch. Claudio Sinisi
Via Ferrante Aragona, 23 - 70125 Bari (BA)
Tel. / Fax 080/5549811
e-mail: sinisi.claudio@gmail.com

STUDIO INGEGNERIA
Ing. Roberto Montemurro
Via Ferrante Aragona, 23 - 70125 Bari (BA)
Tel. 080/5549811
e-mail: roberto.montemurro@gmail.com

Progetto per la realizzazione di un parco "agrivoltaico" per produzione di energia elettrica da fonte solare fotovoltaica di potenza di picco pari a 19,999 MWp, sito in agro di Troia (FG) e relative opere di connessione alla RTN da realizzarsi in adiacenza alla SE Terna di Troia (FG) - località "Piano di Magno", "I Balzi", "San Pietro", "Coppone", "Pozzo dei".

Rilievi planoaltimetrici e studio di inserimento urbanistico del progetto definitivo

A3HBFX5_RilievoPlanoAltimetrico_D1

Rilievo piano altimetrico

| Id. | Disamina 2023 | Progetto definitivo | | C.Sinisi | R. Montemurro | R. Montemurro |
|---|---|---|---|---|---|---|
| Rev. | Data | Oggetto della revisione | Elaborato | Verifica | Approvazione | |

Scala: 1:5.000
Formato: A0 EDT
Codice Pratica: A3HBFX5