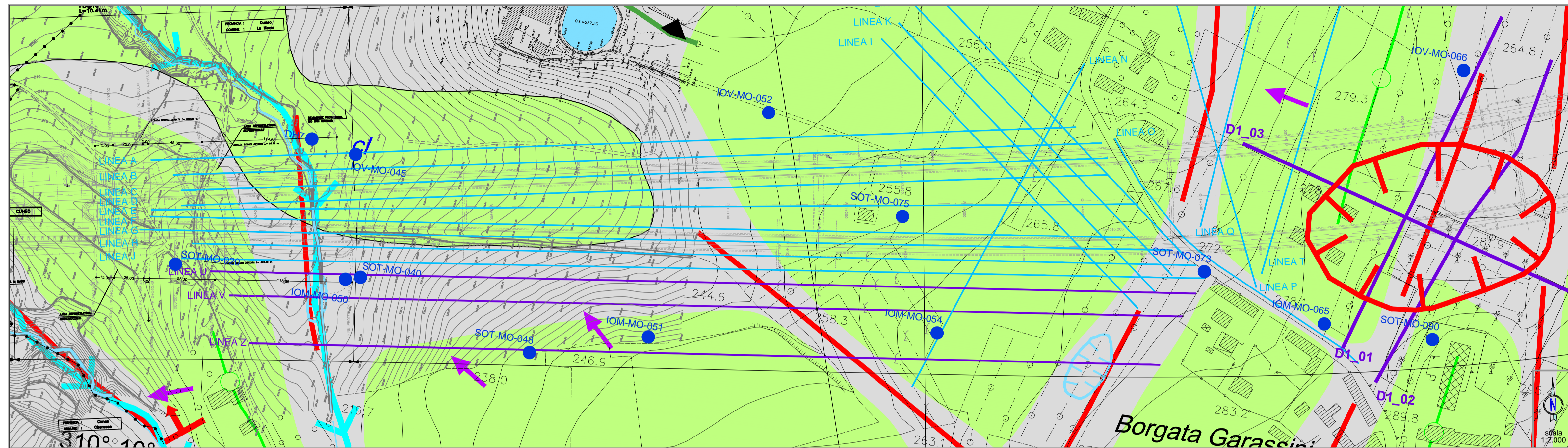


PLANIMETRIA GENERALE



LEGENDA

Linee di rilievo  
LINEA I08  
LINEA A

geofoni  
elettrodi

SOT-VE-100 Sondaggi

**Tomografia sismica a rifrazione**

Velocità P (m/sec)  
Sezioni interpretative

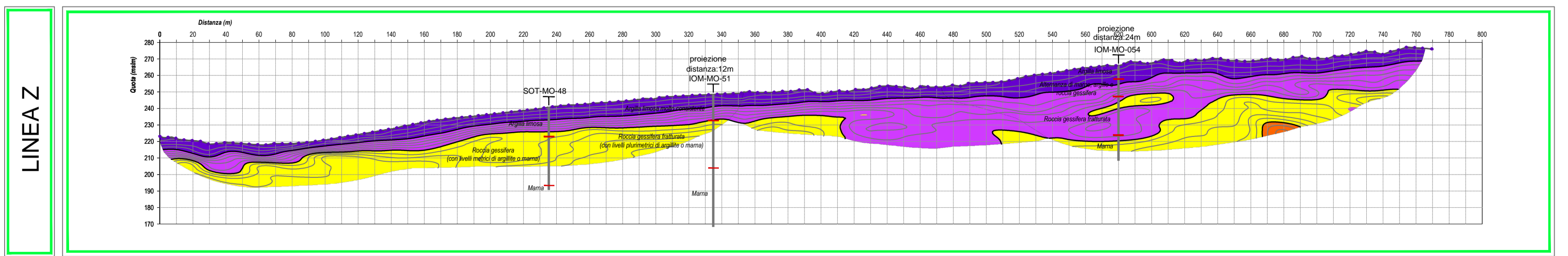
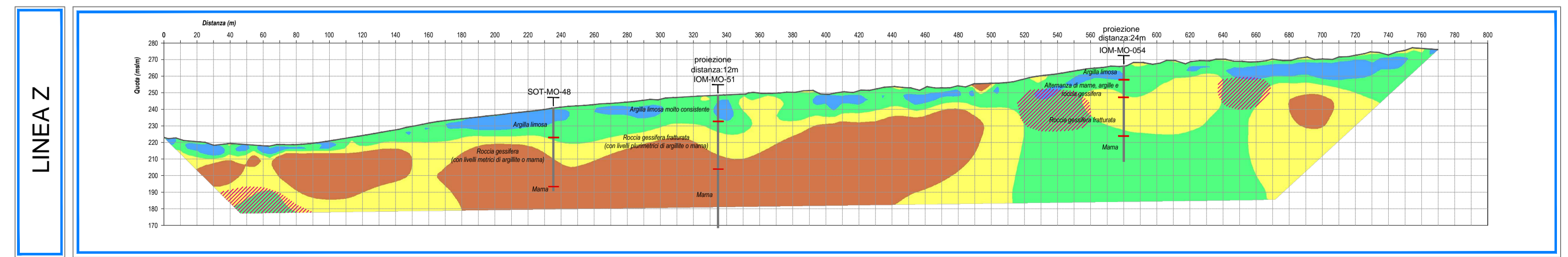
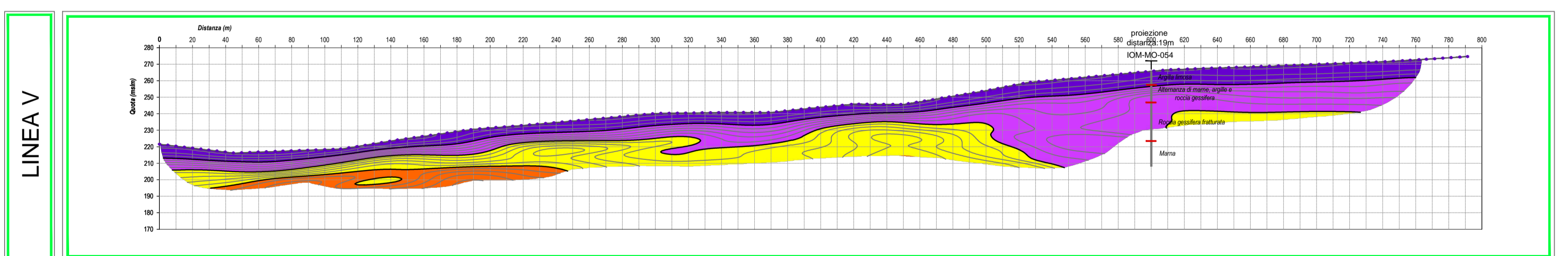
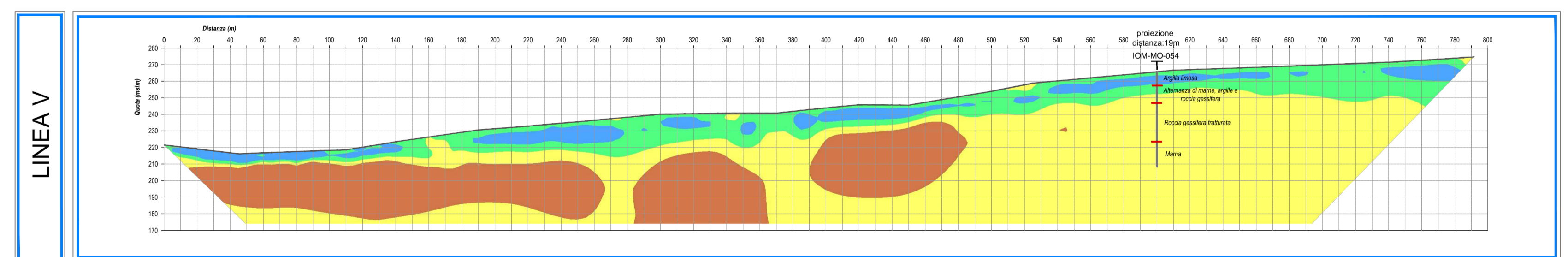
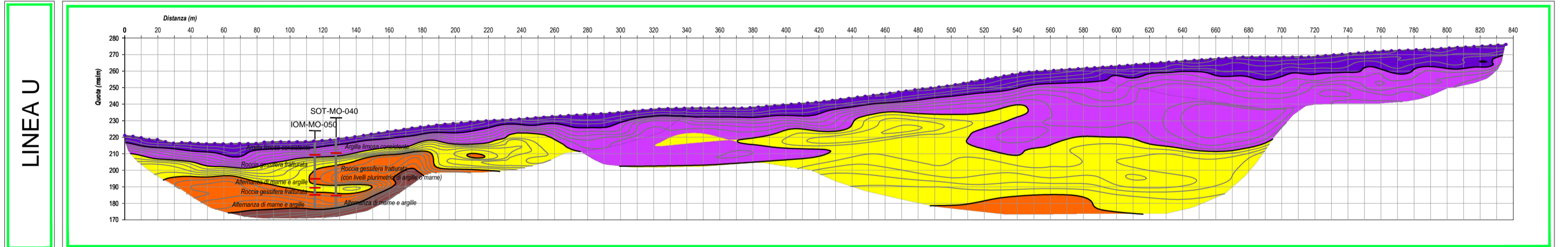
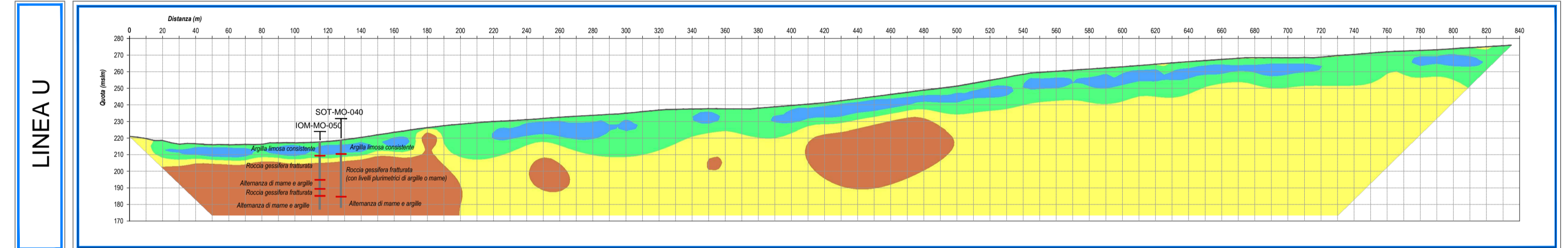
**Tomografia elettrica**

Resistività elettrica ( $\Omega \cdot m$ )  
Sezioni interpretative

Area oggetto di interesse

TOMOGRAFIA ELETTRICA

TOMOGRAFIA SISMICA A RIFRAZIONE



AUTOSTRADA ASTI - CUNEO S.p.A.

REGIONE PIEMONTE

PROVINCIA DI ASTI PROVINCIA DI CUNEO

COLLEGAMENTO AUTOSTRADALE  
ASTI - CUNEO

TRONCO II A21 (ASTI EST) - A6 (MARENE)  
LOTTO 6 RODDI - DIGA ENEL

VERIFICA DI ASSOGGETTABILITA' EX ART. 20 D.LGS. 152/06  
STRALCIO DEL PROGETTO ESECUTIVO

ZONA GALLERIA - ESTENSIONE LATERALE  
SEZIONI INTERPRETATIVE  
TOMOGRAFIA ELETTRICA  
TOMOGRAFIA SISMICA A RIFRAZIONE

Aggiornato:	Data:	Descrizione:	Realizzato:	Controllato:	Approvato:	Codifica:
Aggiornato:	Data:	Descrizione:	Realizzato:	Controllato:	Approvato:	Scale: 1:2.000 1:2.500

PROGETTISTA e RESP. INTEGRAZIONE PRESTAZIONI SPECIALISTICHE:  
Dott. Ing. Enrico Ghislandi  
Albo di Milano  
N° A. 19993

CONCESSIONARIA:  
AUTOSTRADA ASTI - CUNEO S.p.A.

**06b**