PLANIMETRIA GENERALE DELL'IMPIANTO SU CARTA TECNICA REGIONALE - CTR - Scala 1:5.000

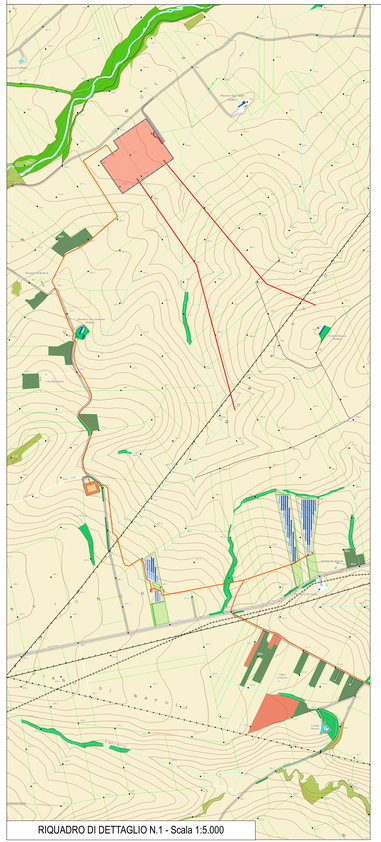

RIQUADRO DI DETTAGLIO N.1 - Scala 1:5.000

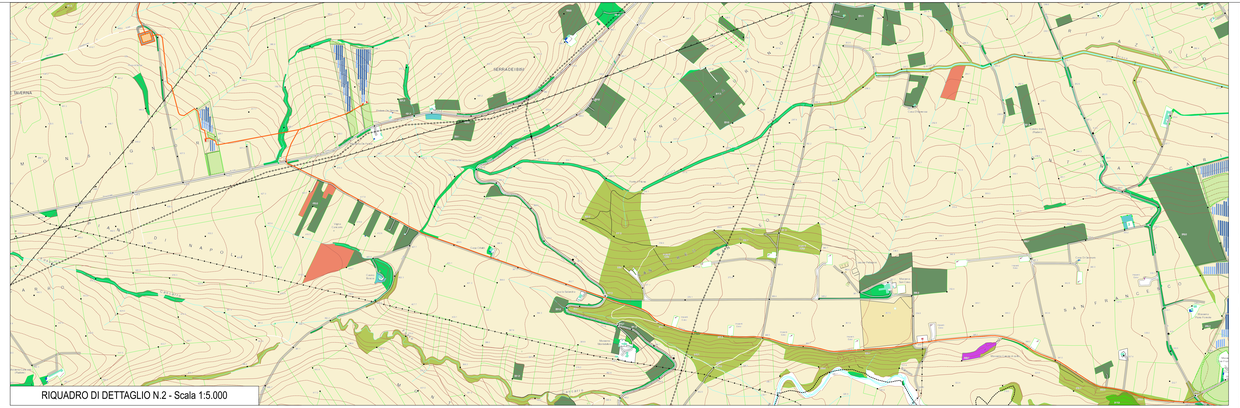

RIQUADRO DI DETTAGLIO N.2 - Scala 1:5.000

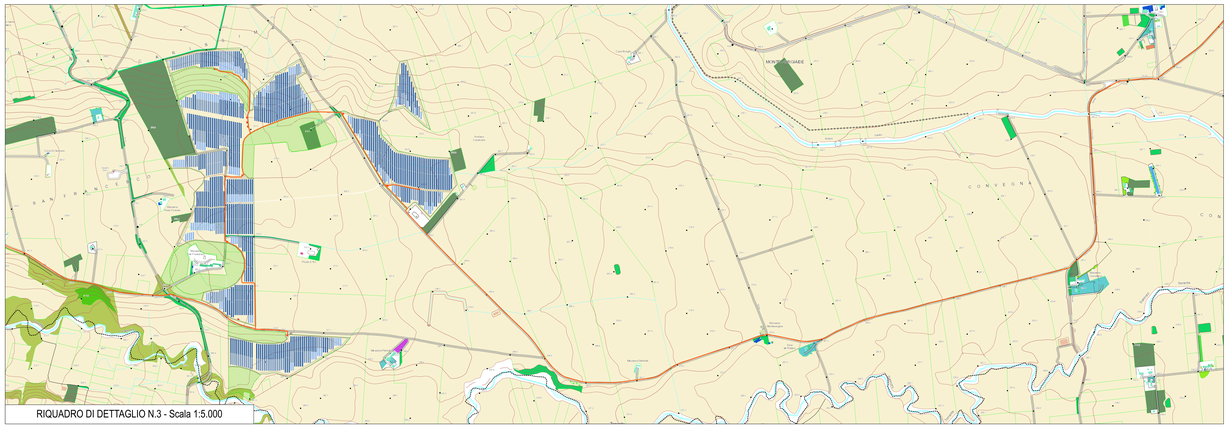

RIQUADRO DI DETTAGLIO N.3 - Scala 1:5.000

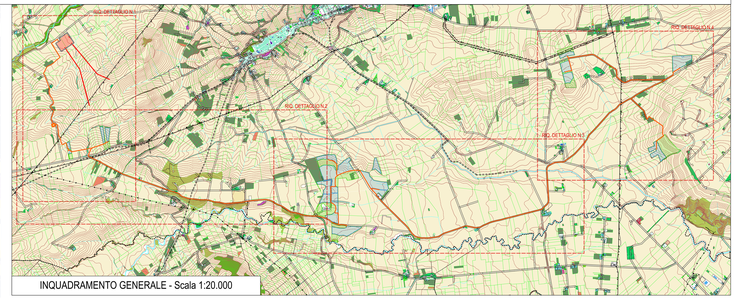

INQUADRAMENTO GENERALE - Scala 1:20.000

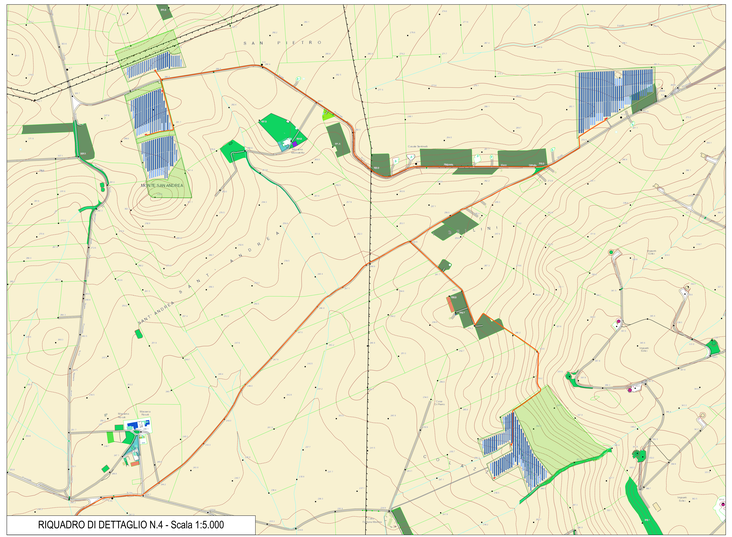

RIQUADRO DI DETTAGLIO N.4 - Scala 1:5.000

Legenda:

- Struttura inseguitore monoassiale a 4 stringhe
- Struttura inseguitore monoassiale a 3 stringhe
- Struttura inseguitore monoassiale a 2 stringhe
- Area interessata alle ex attività agricola di progetto
- Cabina elettrica generale
- Cabina di montaggio
- Cabina di trasformazione ATM - 36 / 0,8 kV
- Convertitore AC/DC - Inverter
- Recinzione
- Viabilità interna
- Viabilità esterna
- Elettrodotto interrato di connessione a 36 kV
- Opere di connessione - ampliamento SSE Terna SpA
- Ipotesi stazione di trasformazione 36/30kV

Carta Tecnica Regionale - CTR

Elementi Lineari

- acquedotto interrato
- aiuola
- alberi in filari
- argine
- binario scart. ordinario
- bordo strada pertinenziale
- bordo strada pertinenziale non asf.
- briglia
- campitura (diagonali) baracca
- campitura (diagonali) serbatoio
- campitura (diagonali) serra
- campitura (diagonali) silos
- campitura (diagonali) tettoia
- canale non rappresentabile
- ciglio scarpata artificiale
- ciglio scarpata naturale
- curva di livello direttrice certa
- curva di livello ordinaria certa
- curve ordinarie invisibili
- DIAGONALI traliccio
- filare di frutteto
- filare di uliveto
- filare di vigneto
- fiume non rappr. Sotterraneo
- fiume non rappresentabile
- fiume non rappresentabile in sott.
- fiume rappresentabile
- fiume rappresentabile in perup
- gasdotto interrato
- limite bosco
- limite di coltura
- limite di comune
- limite generico
- linea elettrica aerea nuda
- Linea lago
- linea lago artificiale
- linea roccia affiorante
- muro a secco
- muro in calce
- muro sostegno
- piede scarpata artificiale visibile
- rete metallica
- scarpata artificiale ciglio non rappr.
- scolina
- Sentiero su guado
- siepe
- simbolo lineare croce chiesa
- simbolo lineare croce cimitero
- strada asf.
- strada asf. con muro
- strada asf. con muro di sostegno
- strada asf. in costruzione
- Strada non asf. non rappr. su guado
- Strada non asf. non rappr. su ponticello
- strada non asf. non rappres.
- strada non asf. rapp. muro
- strada non asf. rapp. muro di sostegno
- strada non asf. rappresentabile

Elementi Areali

- antenna telecomunicazioni
- area arboreto
- area Frutteto
- area giardino non qualificato
- area incolto
- area Orto-Vivaio
- area pascolo
- area pascolo cespugliato
- Area portico
- area Seminativi
- area sottopassaggio
- area Uliveti
- area Vigneti
- atrio (Lavadio)
- Banchina marciapiede di binario
- baracca
- bosco di conifere
- bosco di latifoglie
- bosco macchia mediterranea
- bosco misto
- cabina elettrica di trasformazione
- cabina gas
- capannone
- capannone agricolo
- capannone in costruzione
- cappella cimitero
- castello
- chiesa
- edificio civile
- edificio diruto/ab
- edificio generico
- edificio in costruzione
- edificio interrato
- fontana rappresentabile
- monumento rappresentabile
- piscina
- pozzo rappresentabile
- scala chiusa
- serbatoio
- Serbatoio,Torre Pezzometrica
- serra
- silos
- tettoia
- torre
- traliccio impianto eolico
- traliccio rappresentabile
- tribuna campo sportivo
- vasca rappresentabile

Elementi Puntuali

- cippo chilometrico
- quota di suolo
- simbolo monumento non rappresentabile
- simbolo pozzo
- simbolo siletta
- silos

REGIONE PUGLIA — PROVINCIA di FOGGIA — COMUNE di TROIA

FLUORITE NEW ENERGY S.r.l.
Piazza Cavour n.19 - 00193 Roma (RM)

TECNOPROJECT ENGINEERING
Via P. Castellano n.14 - 71122 Foggia

TECNOPROJECT S.r.l.
Via P. Castellano n.14
71122 Foggia
P.IVA 03711000716
REA FG-289197

STUDIO ARCHITETTURA
Arch. Claudio Sinisi
Via Dante n.2 - 71016 Lucera (FG)
Tel. 0881 547138
e-mail: arch.sinisi@gmail.com

STUDIO INGEGNERIA
Ing. Roberto Montemurro
Via Dante n.2 - 71016 Lucera (FG)
Tel. 0881 547138
e-mail: ing.montemurro@gmail.pec.it

Progetto per la realizzazione di un parco "agrivoltaico" per produzione di energia elettrica da fonte solare fotovoltaica di potenza di picco pari a 19,999 MWp, denominato "Troia", ricadente in agro di Troia (FG) e relative opere di connessione alla RTN ricadenti nel territorio comunale di Troia (FG) - località "Piano di Magno", "I Sabini", "San Pietro", "Coppone", "Pozzo dei Pini", "Paradiso"

Elaborati grafici del progetto definitivo

AB4BF4X_EsecutivoGrafico_05

Planimetria generale dell'impianto su carta tecnica regionale - CTR

00	Dicembre 2023	Progetto definitivo	C.Sanzi/F.	R. Montemurro	R. Montemurro
Rev.	Data	Oggetto della revisione	Disegnato	Verifica	Approvato

Scala: 1:5.000
Formato: 841x297
Codice Pratica: AB4BF4X5