RAPPORTO CON LA CARTOGRAFIA DEL PIANO PAESAGGISTICO TERRITORIALE REGIONALE - PPTR PUGLIA - Scala 1:20.000

6.1.1 Componenti Geomorfologiche

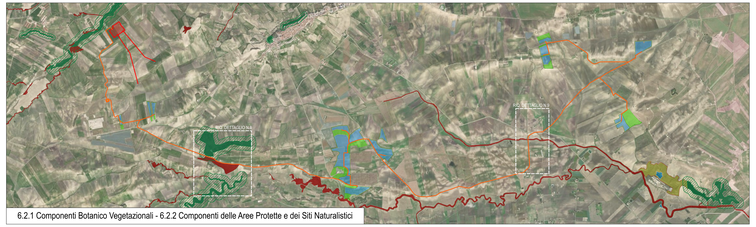

6.2.1 Componenti Botanico Vegetazionali - 6.2.2 Componenti delle Aree Protette e dei Siti Naturalistici

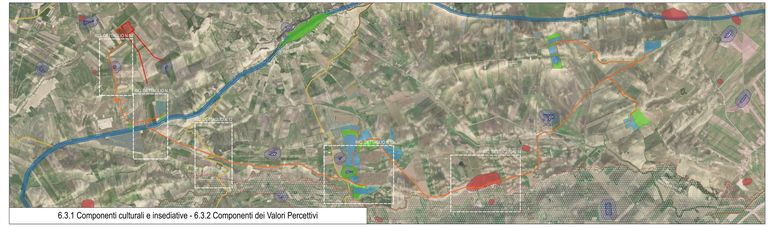

6.3.1 Componenti culturali e insediative - 6.3.2 Componenti dei Valori Percettivi

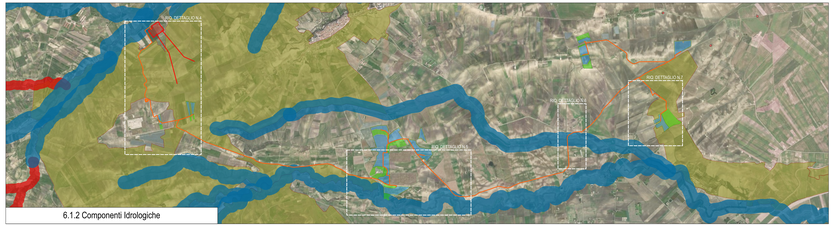

6.1.2 Componenti Idrologiche

RIQUADRO DI DETTAGLIO N.1 - Scala 1:5.000 | RIQUADRO DI DETTAGLIO N.2 - Scala 1:5.000 | RIQ. DI DET. N.3 - Scala 1:5.000

RIQUADRO DI DETTAGLIO N.4 - Scala 1:5.000

RIQUADRO DI DETTAGLIO N.5 - Scala 1:5.000

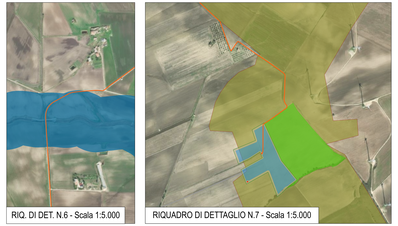

RIQ. DI DET. N.6 - Scala 1:5.000

RIQUADRO DI DETTAGLIO N.7 - Scala 1:5.000

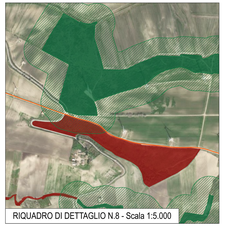

RIQUADRO DI DETTAGLIO N.8 - Scala 1:5.000

RIQ. DI DET. N.9 - Scala 1:5.000



RIQ. DI DET. N.10 - Scala 1:5.000

RIQ. DI DET. N.11 - Scala 1:5.000

RIQ. DI DET. N.12 - Scala 1:5.000

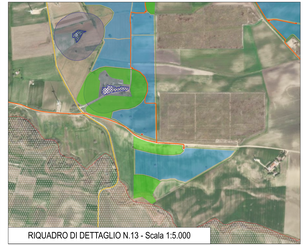

RIQUADRO DI DETTAGLIO N.13 - Scala 1:5.000

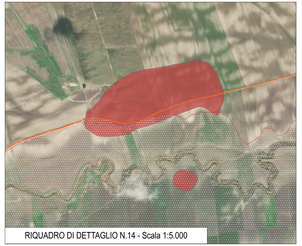

RIQUADRO DI DETTAGLIO N.14 - Scala 1:5.000

Legenda

- Area occupata da generatore agrivoltaico - strutture e collegamen...
- Area interessata solo da attività agricola di progetto
- Cabina elettrica generale
- Cabina di monitoraggio
- Cabina di trasformazione AT/M - 36 / 0,8 kV
- Recinzione
- Viabilità interna
- Viabilità esterna
- Elettrodotto interrato di connessione a 36 kV
- Opere di connessione - ampliamento SSE Terna SpA
- Buche distanza di trasformazione 36/30m

Aree tutelate 42/2004

6.3.1.Componenti Geomorfologiche

- UCP - Versanti
- UCP - Lame e gravine
- UCP - Inghiottoi (50m)
- UCP - Grotte (100m)
- UCP - Spiagge (150m)
- UCP - Doline
- UCP - Cordoni dunari

6.3.2 Componenti Idrologiche

Beni Paesaggistici

- BP - Fiumi pubblici (150m)
- BP - Territori costieri a laghi (300m)
- BP - Territori vicini ai laghi (300m)
- BP - Acque pubbliche (150m)

Ulteriori contesti paesaggistici

- UCP - Sorgenti (25 m)
- UCP - Reticolo idrografico di connessione della R.E.R. (100m)
- UCP - Aree soggette a rischio idrogeologico

6.2.1 Componenti Botanico Vegetazionali

Beni paesaggistici

- BP - Boschi
- BP - Zone umide Ramsar

Ulteriore contesti paesaggistici

- UCP - Prati e pascoli naturali (100m)
- UCP - Area umida
- UCP - Formazioni arbustive e stadiali naturali
- UCP - Prati e pascoli naturali

6.2.2 Componenti delle Aree Protette e dei Siti Naturalistici

UCP - Siti di rilevanza naturalistica

- ZPS
- ZPS PAND
- ZPS, ZSC
- ZPS, ZSC PAND
- ZSC
- ZSC PAND

UCP - Aree di rispetto dei parchi e delle riserve regionali (100m)

- BP - SIC/ZPS - marine
- Area a riserva naturale marina
- Parchi e riserve naturali regionali
- Parchi nazionali e riserve naturali statali

6.3.1 Componenti culturali e insediative

Beni Paesaggistici

- BP - Zone gravate da usi civici (validate)
- BP - Zone di interesse archeologico
- BP - Zone di interesse archeologico
- BP - Immobili e aree di notevole interesse pubblico

Ulteriori contesti paesaggistici

- UCP - Paesaggi rurali
- UCP - Città consolidata

Testimonianze della stratificazione insediativa

- UCP - Stratificazione insediativa - siti diffusi (cultural
- UCP - Stratificazione insediativa - aree estese
- UCP - area a rischio archeologico

Aree di Rispetto delle Componenti Culturali e Insediative

- UCP - area di rispetto - zone di interesse archeologico
- UCP - area di rispetto - siti diffusi cultural
- UCP - area di rispetto - siti cultural

6.3.2 Componenti dei Valori Percettivi

Ulteriori contesti paesaggistici

- UCP - Strade panoramiche (extraurbane)
- UCP - Strade a valenza paesaggistica
- UCP - Strade a valenza paesaggistica (extraurbane)
- UCP - Luoghi panoramici
- UCP - Luoghi panoramici Polignanesi
- UCP - Cono visuale

REGIONE PUGLIA — PROVINCIA di FOGGIA — COMUNE di TROIA

FLUORITE NEW ENERGY S.r.l.
Piazza Cavour n.13 - 00100 Roma (RM)

TECNOPROGETTI S.r.l. — Via Tiziano n. 7 - 70125 Bari (BA) — Tel. 080/5540911 — Fax 080/5540911 — www.tecnoprogetti.it — info@tecnoprogetti.it

STUDIO MICHETTURA — Ing. Michele Michetta — Via Tiziano n. 7 - 70125 Bari (BA) — Tel. 080/5540911 — Fax 080/5540911 — e-mail: ing.michetta@gmail.it

STUDIO MAZZAMURA — Ing. Giuseppe Mazzamura — Via Tiziano n. 7 - 70125 Bari (BA) — Tel. 080/5540911 — Fax 080/5540911 — e-mail: ing.mazzamura@gmail.com

Progetto per la realizzazione di un parco "agrivoltaico" per produzione di energia elettrica da fonte solare fotovoltaica in potenza di picco pari a 19,8 MWp, con sistema di accumulo di energia elettrica (BESS) di potenza nominale pari a 19,8 MW, ubicato in agro di Troia (FG), località "Piano di Nappi", "Cafalo", "San Paolo", "Calzaro", "Pietrarsa"

Titolo: Studio di Impatto Ambientale — Scala: E — Codice elaborato: E12

Elaborato: Rapporto con il PPTR Puglia

N°	Data	Oggetto	Redatto	Controllato	Approvato
0	Giugno 2022	Progetto definitivo	C.Bruno	R. Mazzamura	R. Mazzamura
1	Data	Oggetto della revisione	Elaborato	Verifica	Approvazione

Data: Volta
Scala: 20.000
Cartella Pratica: ADMEFVG