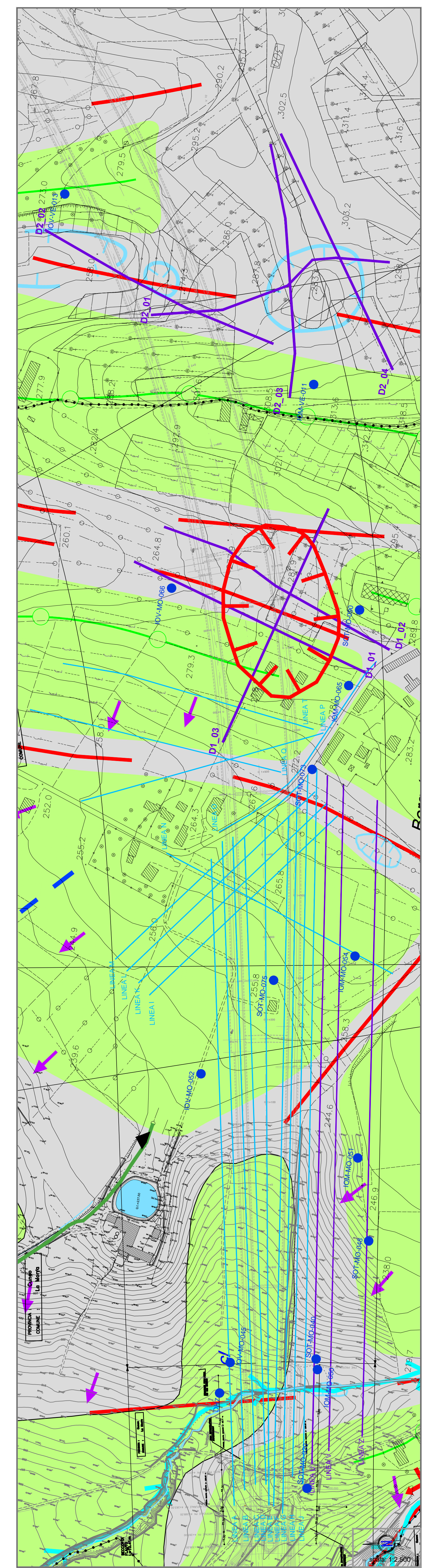
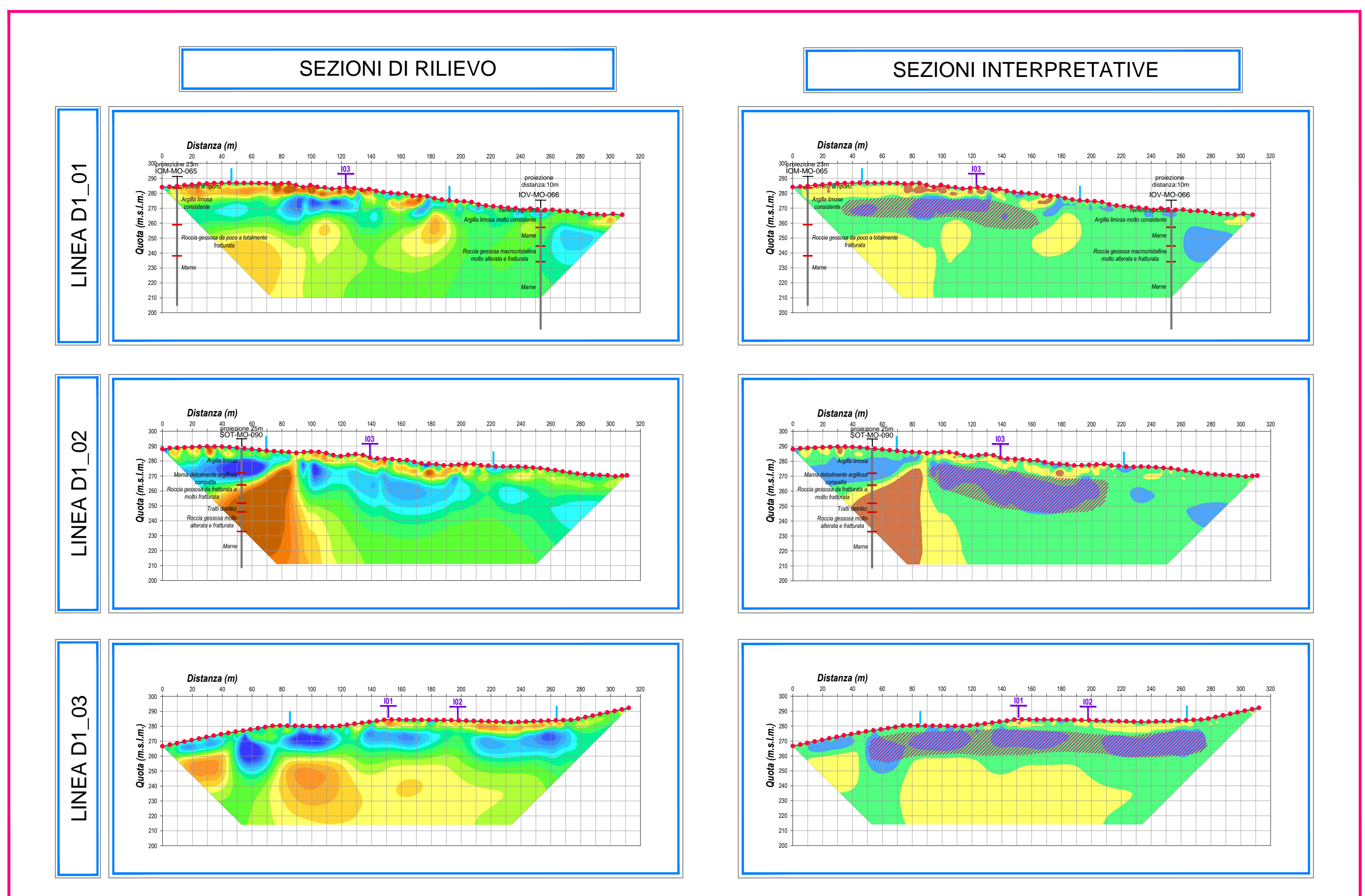


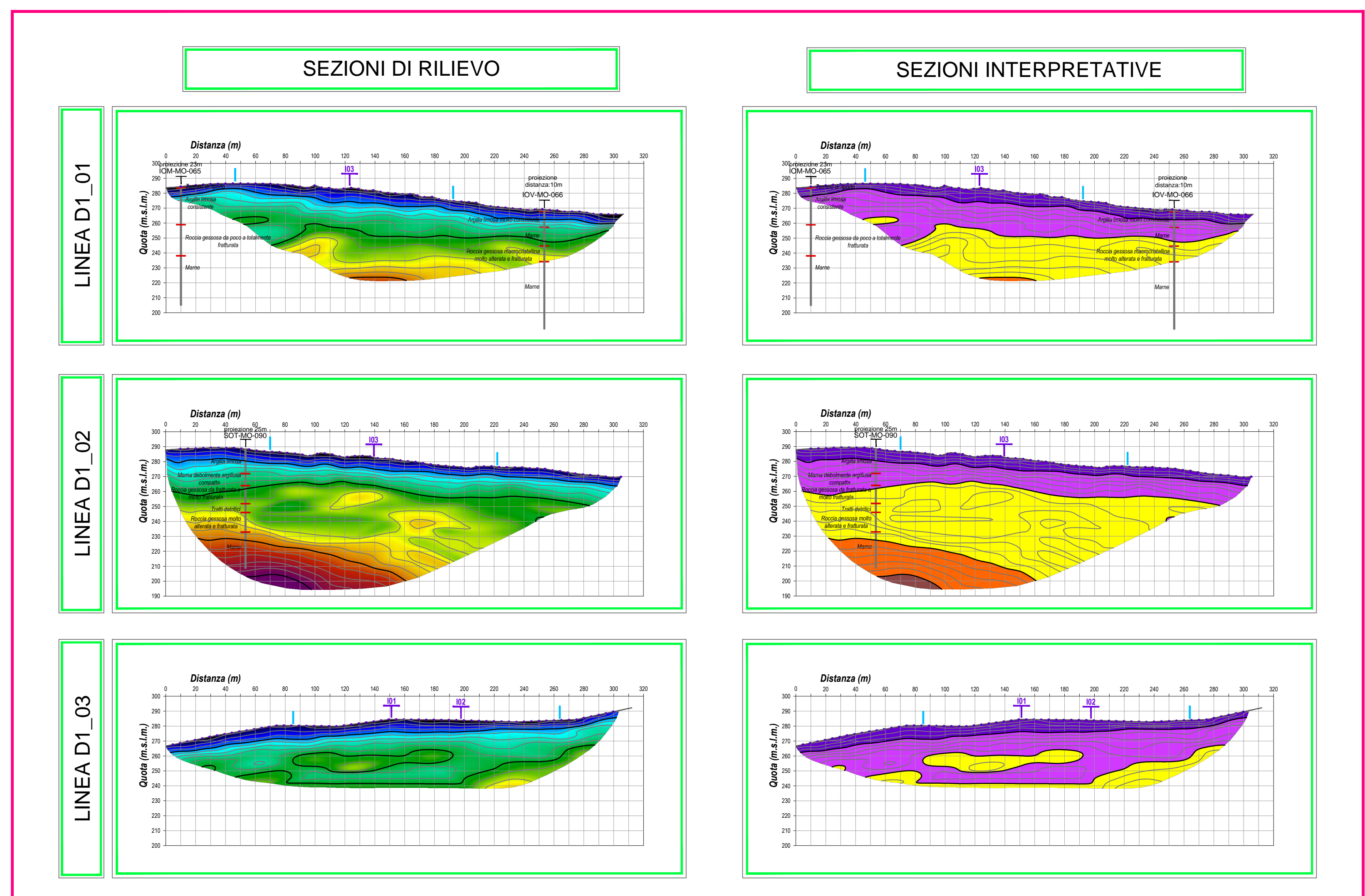
PLANIMETRIA - ZONA DOLINE



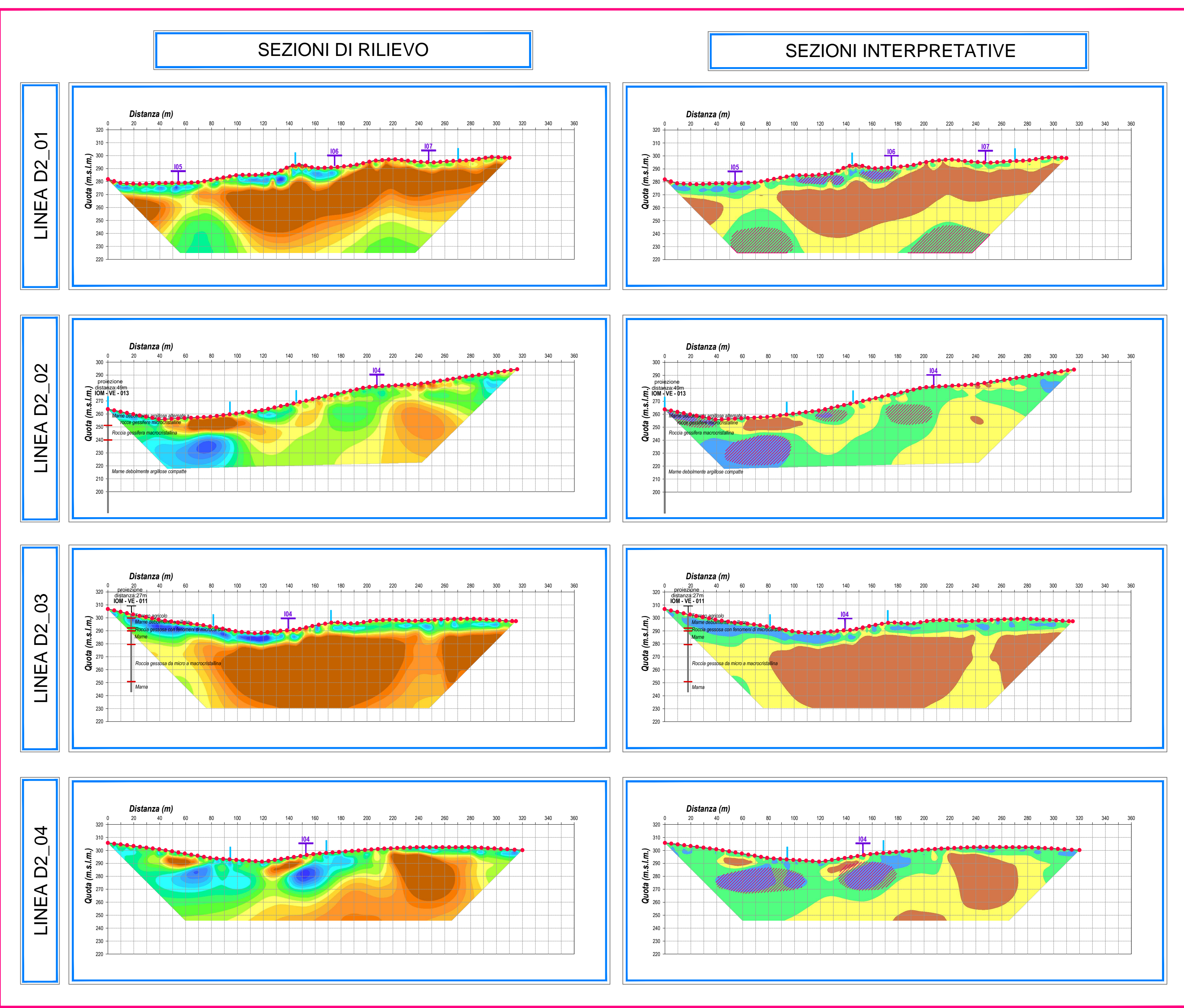
TOMOGRAFIA ELETTRICA: D1_01 - D1_02 - D1_03



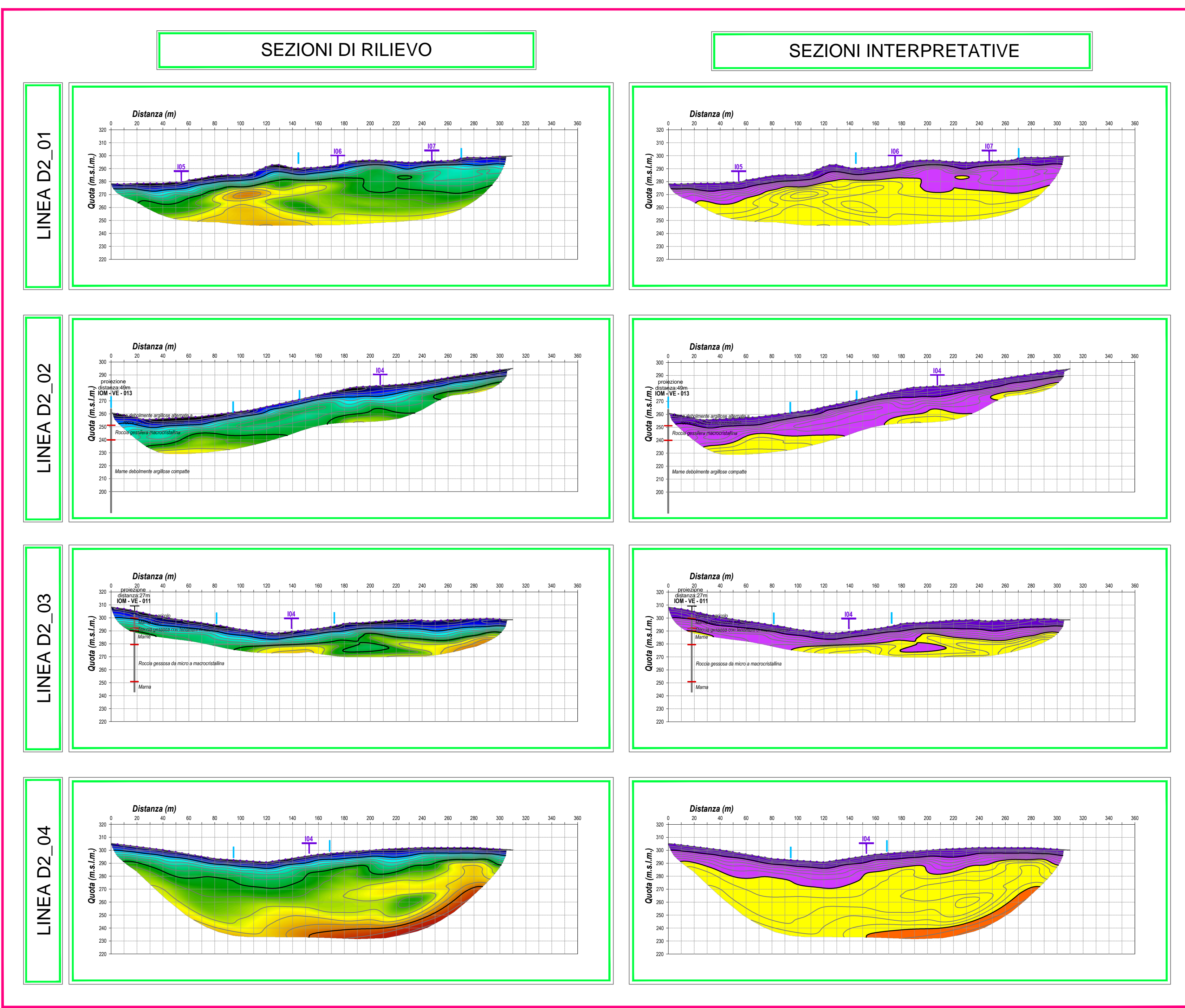
TOMOGRAFIA SISMICA A RIFRAZIONE: D1_01 - D1_02 - D1_03



TOMOGRAFIA ELETTRICA: D2_01 - D2_02 - D2_03 - D2_04



TOMOGRAFIA SISMICA A RIFRAZIONE: D2_01 - D2_02 - D2_03 - D2_04



DOCUMENTAZIONE FOTOGRAFICA



LEGENDA

geofoni • • • | Limiti doline da cartografia
 elettrodi • • • | Comune di Verduno

Linee di rilievo IOM - MO - 065 Sondaggi
 LINEA D1_01 T

Area oggetto di interesse

Tomografia elettrica

Resistività elettrica (Ω.m) Sezioni di rilievo

Resistività elettrica (Ω.m) Sezioni interpretative

Tomografia sismica a rifrazione

Velocità P (m/sec) Sezioni di rilievo

Velocità P (m/sec) Sezioni interpretative

AUTOSTRADA ASTI - CUNEO S.p.A.

REGIONE PIEMONTE

PROVINCIA DI ASTI PROVINCIA DI CUNEO

COLLEGAMENTO AUTOSTRADALE ASTI - CUNEO

TRONCO II A21 (ASTI EST) - A6 (MARENE)

LOTTO 6 RODDI - DIGA ENEL

VERIFICA DI ASSOGGETTABILITA' EX ART. 20 D.LGS. 152/06

STRALCIO DEL PROGETTO ESECUTIVO

ZONA DOLINE
 SEZIONI DI RILIEVO E SEZIONI INTERPRETATIVE
 TOMOGRAFIA ELETTRICA
 TOMOGRAFIA SISMICA A RIFRAZIONE

Autografa	data	Descrizione	Fascio	Controllato	Approvato	Cartella	01	02	03	04
Autografa	data	Descrizione	Fascio	Controllato	Approvato	Cartella				
Autografa	data	Descrizione	Fascio	Controllato	Approvato	Cartella				
Autografa	data	Descrizione	Fascio	Controllato	Approvato	Cartella				

PROGETTATA e RESP. INTEGRAZIONE PRESTAZIONI SPECIALISTICHE:
 Dall'ing. Enrico Ciniarschi
 Abito di Milano
 N° A 16593

CONCESSIONARIA:
 AUTOSTRADA ASTI - CUNEO S.p.A.

1:2.000 1:2.500

07