ANALISI DI INTERVISIBILITA' DELL'IMPIANTO - Scala 1:20.000

Denominazione: **POSTA ANTINOZZI**
Coordinate: **41°21'13.7"N - 15°16'20.8"E**
Altitudine: **414.05 mt**
Comune: **TROIA (FG)**
Tipologia di Sito: **STAZIONE DI POSTA**
Categoria: **INSEDIAMENTO**
Funzione: **PRODUTTIVA AGRO PASTORALE**
Classificazione PPTR: **SEGNALAZIONE ARCHITETTONICA**

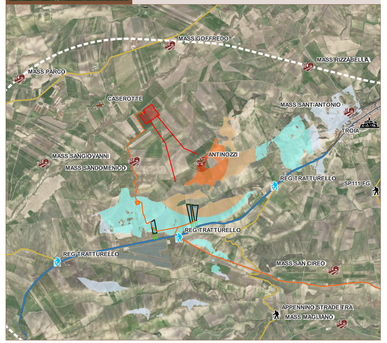

Denominazione: **SP111 FG**
Coordinate: **41°20'56.2"N - 15°18'34.5"E**
Altitudine: **290.13 mt**
Comune: **TROIA (FG)**
Tipologia di Sito: **STRADE TRASVERSALI**
Ambito: **APPENNINO MERIDIONALE**
Funzione: **COLLEGAMENTO**
Classificazione PPTR: **STRADE A VALENZA PAESAG.**

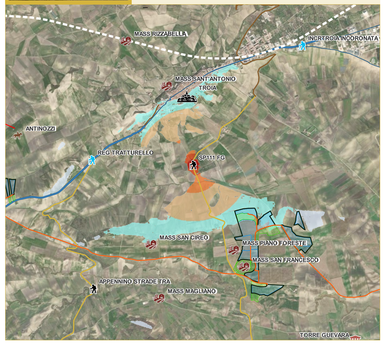

Denominazione: **MASSERIA SAN FRANCESCO**
Coordinate: **41°21'01.8"N - 15°17'23.3"E**
Altitudine: **325.52 mt**
Comune: **TROIA (FG)**
Tipologia di Sito: **MASSERIA**
Categoria: **INSEDIAMENTO**
Funzione: **ABITATIVA/RESID. - PRODUTTIVA**
Classificazione PPTR: **SEGNALAZIONE ARCHITETTONICA**

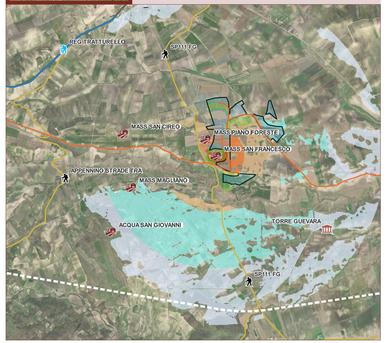

Denominazione: **TROIA**
Coordinate: **41°21'38.8"N - 15°18'36.8"E**
Altitudine: **438.68 mt**
Comune: **TROIA (FG)**
Classificazione PPTR: **CITTA' CONSOLIDATA**

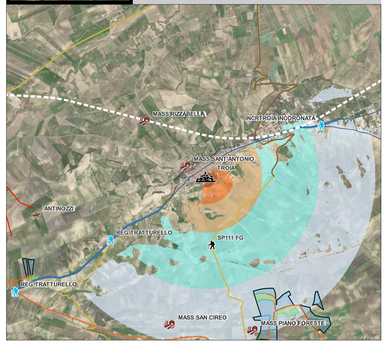

Denominazione: **MASSERIA ROSATI**
Coordinate: **41°20'36.4"N - 15°22'26.0"E**
Altitudine: **248.22 mt**
Comune: **TROIA (FG)**
Tipologia di Sito: **MASSERIA**
Categoria: **INSEDIAMENTO**
Funzione: **ABITATIVA/RESID- PRODUTTIVA**
Classificazione PPTR: **SEGNALAZIONE ARCHITETTONICA**

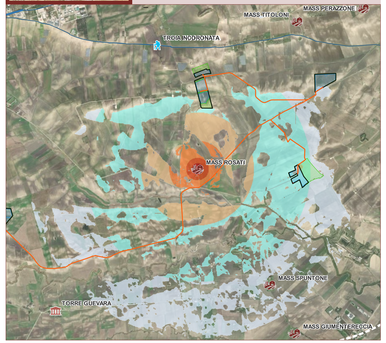

Denominazione: **MASSERIA TITOLONI**
Coordinate: **41°22'01.5"N - 15°23'43.4"E**
Altitudine: **288.19 mt**
Comune: **TROIA (FG)**
Tipologia di Sito: **MASSERIA**
Categoria: **INSEDIAMENTO**
Funzione: **ABITATIVA/RESID. - PRODUTTIVA**
Classificazione PPTR: **SEGNALAZIONE ARCHITETTONICA**

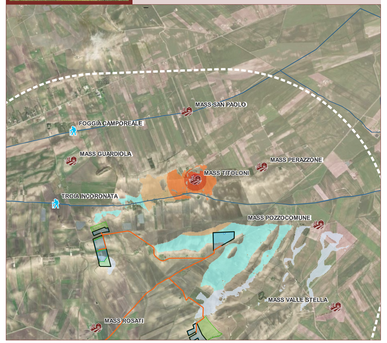

Denominazione: **Reggio Tratturello Foggia-Camporeale**
Coordinate: **41°20'30.4"N - 15°16'02.2"E**
Altitudine: **427.62 mt**
Comune: **TROIA (FG)**
Tipologia di Sito: **STRADE DELLE SERRE**
Categoria: **STRADE A VANENZA PANORAMICA**
Ambito: **APPENNINO SETTENTRIONALE**
Classificazione PPTR: **RETE TRATTURI**

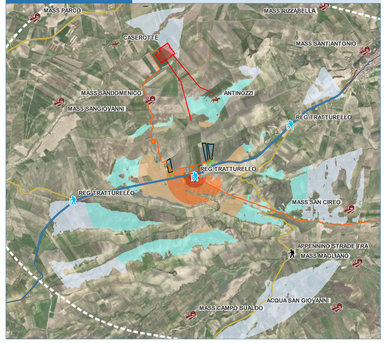

Denominazione: **Reggio Tratturello Foggia-Camporeale**
Coordinate: **41°21'01.8"N - 15°17'23.3"E**
Altitudine: **352.03 mt**
Comune: **TROIA (FG)**
Tipologia di Sito: **STRADE DELLE SERRE**
Categoria: **STRADE A VANENZA PANORAMICA**
Ambito: **APPENNINO SETTENTRIONALE**
Classificazione PPTR: **RETE TRATTURI**

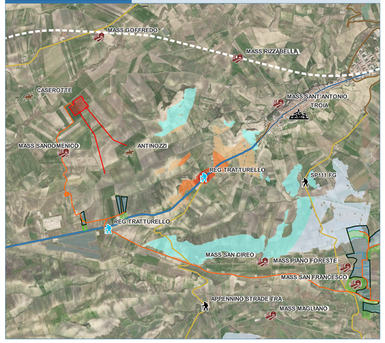

Denominazione: **MASSERIA PIANO FORESTE**
Coordinate: **41°19'57.8"N - 15°19'14.6"E**
Altitudine: **329.21 mt**
Comune: **TROIA (FG)**
Tipologia di Sito: **MASSERIA**
Categoria: **INSEDIAMENTO**
Funzione: **ABITATIVA/RESID. - PRODUTTIVA**
Classificazione PPTR: **SEGNALAZIONE ARCHITETTONICA**

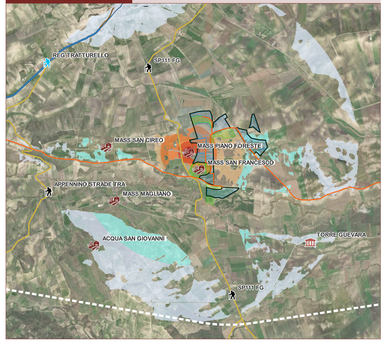

Denominazione: **TORRE GUEVARA - ARK0624**
Coordinate: **41°19'15.0"N - 15°20'38.2"E**
Altitudine: **288.91 mt**
Comune: **ORSARA DI PUGLIA (FG)**
Tipologia di Sito: **VINCOLO ARCHITETTONICO**
Data di istituzione: **22-04-1986**
Istituito ai sensi della: **L. 1089**
Classificazione PPTR: **VINCOLO ARCHITETTONICO**

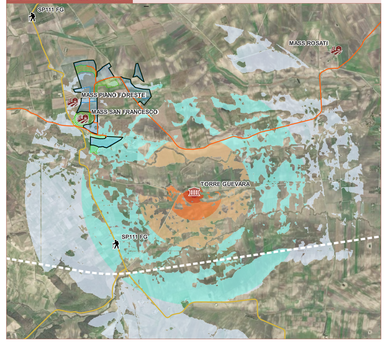

Denominazione: **MASSERIA GIUMENTERECCIA**
Coordinate: **41°19'03.2"N - 15°23'41.5"E**
Altitudine: **227.05 mt**
Comune: **ORSARA DI PUGLIA (FG)**
Tipologia di Sito: **MASSERIA**
Categoria: **INSEDIAMENTO**
Funzione: **ABITATIVA/RESID- PRODUTTIVA**
Classificazione PPTR: **SEGNALAZIONE ARCHITETTONICA**

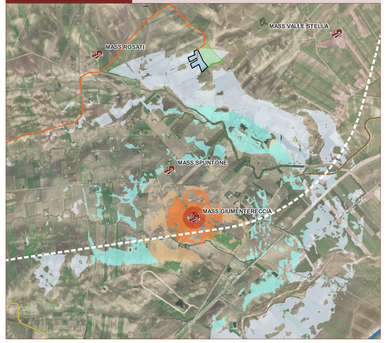

Denominazione: **MASSERIA SPUNTONE**
Coordinate: **41°19'33.2"N - 15°23'21.8"E**
Altitudine: **232.31 mt**
Comune: **ORSARA DI PUGLIA (FG)**
Tipologia di Sito: **MASSERIA**
Categoria: **INSEDIAMENTO**
Funzione: **ABITATIVA/RESID- PRODUTTIVA**
Classificazione PPTR: **SEGNALAZIONE ARCHITETTONICA**

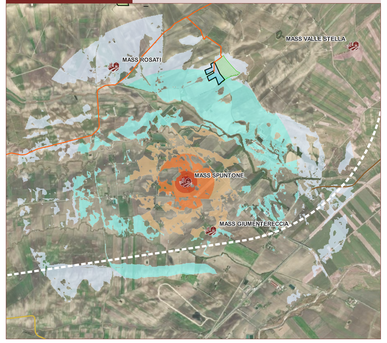

Legenda:

- Area occupata da generatore agrivoltaico (strutture e coltivazioni)
- Area interessata solo da attività agricola di progetto
- Cabina elettrica generale
- Cabina di monitoraggio
- Cabina di trasformazione AT/bt - 36 / 0.8 kV
- Recinzione
- Viabilità interna
- Viabilità esterna
- Elettrodotto interrato di connessione a 36 kV
- Opere di connessione - ampliamento SSE Terna SpA
- Ipotesi stazione di trasformazione 36/30kV

Punti di interesse

Categorie

- CITTA'
- MASSERIA
- POSTA
- STRADA PANORAMICA
- TRATTURO
- VINCOLO ARCHITETTONICO
- UCP - stratificazione insediativa - rete tratturi
- UCP - Strade a valenza paesaggistica
- Buffer di 3 km dalle aree di intervento

Analisi Visiva

	NULLO	(>3000mt)
	MOLTO BASSO	(2000-3000mt)
	BASSO	(1000-2000mt)
	MEDIO-BASSO	(500-1000mt)
	MEDIO	(200-500mt)
	MEDIO-ALTO	(100-200mt)
	ALTO	(<100mt)

REGIONE PUGLIA — PROVINCIA di FOGGIA

COMUNE di TROIA

Committente: **FLUOREITE NEW ENERGY S.r.l.**
Piazza Cavour n.19 - 00193 Roma (RM)

Progettisti: TECNOPROJECT ENGINEERING Sede Legale: Via Ischitella, 67 - 00141 Roma (RM) Sede Operativa: Via Ischitella, 67 - 00141 Roma (RM) Tel. +39 0687184200 Fax +39 0687184201 C.F. e P.IVA 14151121002 REA n. RM - 1513337 Capitale Sociale i.v. 10.000,00 e.i.v. Pec: tecnoproject@pec.it Sito web: www.tecnoproject.it

STUDIO INGEGNERIA Ing. Roberto Montanaro Via Ischitella, 67 - 00141 Roma (RM) tel. +39 0687184200 e-mail: ing.roberto.montanaro@tecnoproject.it

STUDIO ARCHITETTURA Arch. Claudio Baruch Via Ischitella, 67 - 00141 Roma (RM) Tel. +39 0687184200 e-mail: arch.baruch@gmail.com

Progetto per la realizzazione di un parco "agrivoltaico" per produzione di energia elettrica da fonte solare fotovoltaica di potenza di picco pari a 69,75 MWp e potenza di immissione pari a 62,50 MW, delle opere connesse e delle infrastrutture indispensabili. Comune di Troia (FG) - località "Piano di Nappi" - "I Sabini" - "San Pietro" - "Cotaccio" - "Pianarella"

Elaborato: Studio di Impatto Ambientale — Scala: — Codice elaborato: E14

Titolo: ABHBFX5_VIA_ElaboratoGrafico_12

Analisi di intervisibilità dell'impianto

Rev.	Data	Oggetto della revisione	Elaborazione	Verifica	Approvazione
00	Dicembre 2023	Progetto definitivo	C.Baruch	R. Montanaro	R. Montanaro

Scala: 1:20.000 — Formato: A0 ED/T — Codice Pratica: ABHBFX5