RAPPORTO CON LE AREE TUTELATE PER LEGGE D.LGS 42/04 - Scala 1:20.000

6.1.1 Componenti Geomorfologiche

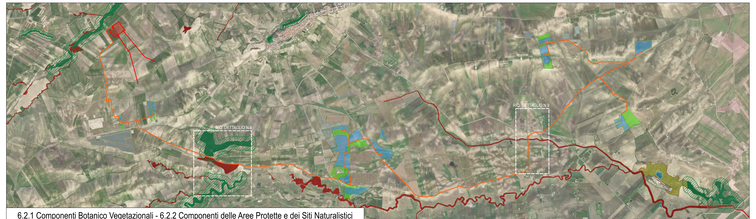

6.2.1 Componenti Botanico Vegetazionali - 6.2.2 Componenti delle Aree Protette e dei Siti Naturalistici

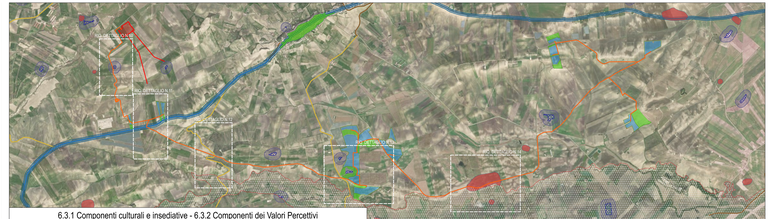

6.3.1 Componenti culturali e insediative - 6.3.2 Componenti dei Valori Percettivi

6.1.2 Componenti Idrologiche

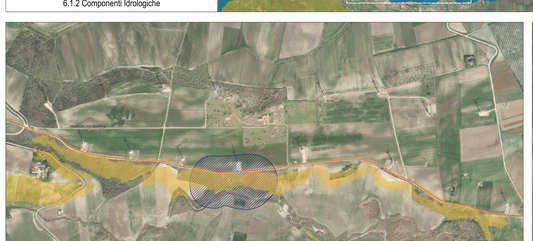
RIQUADRO DI DETTAGLIO N.1 - Scala 1:5.000

RIQUADRO DI DETTAGLIO N.2 - Scala 1:5.000

RIQ. DI DET. N.3 - Scala 1:5.000

RIQUADRO DI DETTAGLIO N.4 - Scala 1:5.000

RIQUADRO DI DETTAGLIO N.5 - Scala 1:5.000

RIQ. DI DET. N.6 - Scala 1:5.000

RIQUADRO DI DETTAGLIO N.7 - Scala 1:5.000

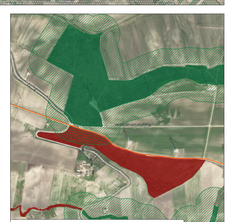
RIQUADRO DI DETTAGLIO N.8 - Scala 1:5.000

RIQ. DI DET. N.9 - Scala 1:5.000

RIQ. DI DET. N.10 - Scala 1:5.000

RIQ. DI DET. N.11 - Scala 1:5.000

RIQ. DI DET. N.12 - Scala 1:5.000

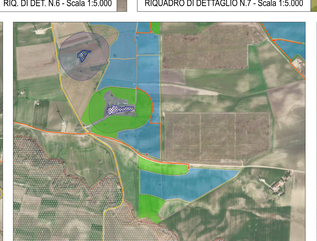
RIQUADRO DI DETTAGLIO N.13 - Scala 1:5.000

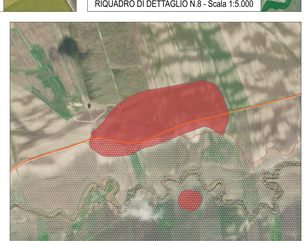
RIQUADRO DI DETTAGLIO N.14 - Scala 1:5.000

Legenda

- Area occupata da pannelline agrivoltaica - (strutture e cablaggi)
- Area interessata solo da attività agricole di progetto
- Cabina elettrica generale
- Cabina di monitoraggio
- Cabina di trasformazione AT/M - 36 / 0,8 kV
- Recinzione
- Viabilità interna
- Viabilità esterna
- Elettrodotto interrato di connessione a 36 kV
- Opere di connessione - ampliamento SSE Terna Spa
- Barriere distanza di sicurezza dell'elettrodotto 36/30kV

Aree tutelate 42/2004

6.1.1.Componenti Geomorfologiche

- UCP - Versanti
- UCP - Lame e gravine
- UCP - Inghiottitoi (50m)
- UCP - Grotte (100m)
- UCP - Doline (50m)
- UCP - Doline
- UCP - Cordoni dunari

6.1.2 Componenti Idrologiche

Beni Paesaggistici

- BP - Territori costieri (300m)
- BP - Territori contermini ai laghi (300m)
- BP - Acque pubbliche aree adiacenti (150m)
- BP - Fiumi torrenti e corsi d'acqua

UCP - Sorgenti (50 m)

- UCP - Reticolo idrografico di connessione della R.E.R. (100m)
- UCP - Aree soggette a vincolo idrogeologico

6.2.1 Componenti Botanico Vegetazionali

Beni paesaggistici

- BP - Boschi
- BP - Zone umide Ramsar

Ulteriori contesti paesaggistici

- UCP - Prati e pascoli naturali (100m)
- UCP - Area umida
- UCP - Formazioni arbustive e arboree naturali
- UCP - Prati e pascoli naturali

6.2.2 Componenti delle Aree Protette e dei Siti Naturalistici

UCP - Siti di rilevanza naturalistica

- ZPS
- ZPS PAREE
- ZPS_ZSC
- ZPS_ZSC PAREE
- ZSC
- ZSC PAREE

UCP - Aree di rispetto dei parchi e delle riserve regionali (100m)

- BP - SIC/ZPS + riserve
- Area a riserva naturale marina
- Parchi e riserve naturali regionali
- Parchi nazionali e riserve naturali statali

6.3.1 Componenti culturali e insediative

Beni Paesaggistici

- BP - Zone gravate da usi civici (validazione)
- BP - Zone di interesse archeologico (art.142 lett.m)
- BP - Zone di interesse archeologico
- BP - Immobili e aree di notevole interesse pubblico

Ulteriori contesti paesaggistici

- UCP - Paesaggi rurali
- UCP - Cava storica

Testimonianza della stratificazione insediativa

- UCP - Stratificazione insediativa - siti storici culturali
- UCP - Stratificazione insediativa - Siti tratturi
- UCP - aree a rischio archeologico

Area di Rispetto delle Componenti Culturali e Insediative

- UCP - area di rispetto - siti di interesse archeologico
- UCP - area di rispetto - siti storico culturali
- UCP - area di rispetto - siti tratturi

6.3.2 Componenti dei Valori Percettivi

Visuali panoramiche

- UCP - Strade panoramiche extraurbane
- UCP - Strade a valenza paesaggistica
- UCP - Strade a valenza paesaggistica-ambientale
- UCP - Luoghi panoramici
- UCP - Luoghi panoramici Polignanesi
- UCP - Cono visuale

REGIONE PUGLIA — PROVINCIA di FOGGIA — COMUNE di TROIA

FLUORITE NEW ENERGY S.r.l.
Piazza Cavour n.13 - 00193 Roma (RM)

Progettisti:
TECNOPROGETTI S.r.l. — Via Tiziano n. 7 - 70125 Bari (BA) — Tel. 080/5539111 — Fax 080/5539112 — www.tecnoprogetti.it — info@tecnoprogetti.it
STUDIO MOSTETTURA — Via Tiziano n. 7 - 70125 Bari (BA) — Tel/Fax 080/5539111 — Cell. 328/8165000 — e-mail: arch.mostettura@gmail.com
STUDIO MISTONDRA — Via Tiziano n. 7 - 70125 Bari (BA) — Tel. 080/5539111 — Fax 080/5539112 — Cell. 328/8165000 — e-mail: ing.mistondra.francesco@gmail.com

Progetto per la realizzazione di un parco "agrivoltaico" per produzione di energia elettrica da fonte solare fotovoltaica di potenza in DC pari a 19.999,20 kWp e in AC pari a 19.000,00 kW, ricadente in agro del comune di Troia (FG) e relative infrastrutture di connessione ricadenti in agro di Troia (FG), località "Piano di Napoli", "Cafalù", "San Paolo", "Calzuca", "Posacia".

Titolo di Progetto Architettonico: ABHEFG
Titolo di Progetto Impianto: 03
Elaborato: Relazione Aree Tutelate
Rapporto con le aree tutelate per legge D.Lgs 42/04

N°	Data	Oggetto	Redatto	Controllato	Approvato
00	Giugno 2022	Progetto definitivo	C.Bardi	R. Mostettura	R. Mostettura
01		Aggiornamento	Gianluca M.	Vanna	Vanna

Data: Vista
Scala: 1:20.000 — Cartiglio/Tipologia: ABHEFG