Firmato digitalmente da
Cesare Di Michele
CN = Di Michele Cesare
C = IT

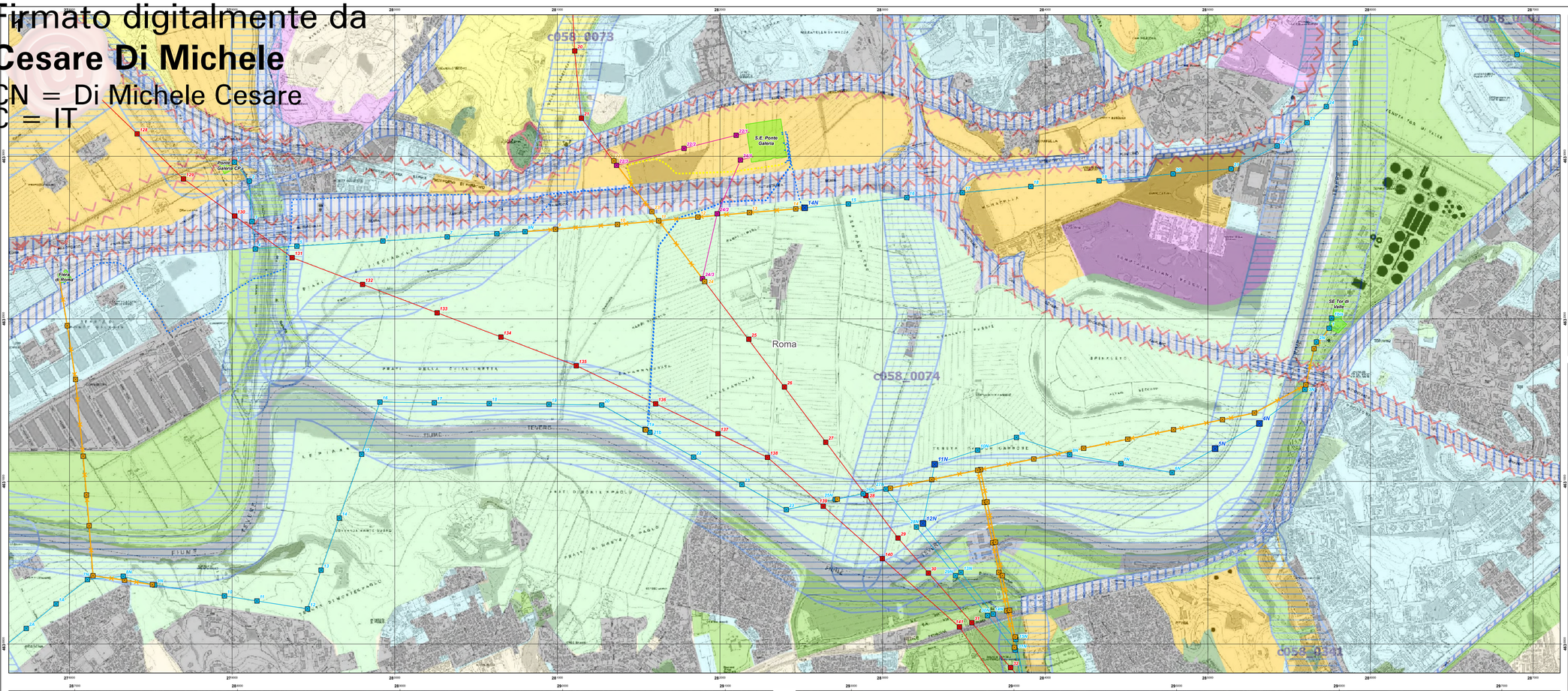

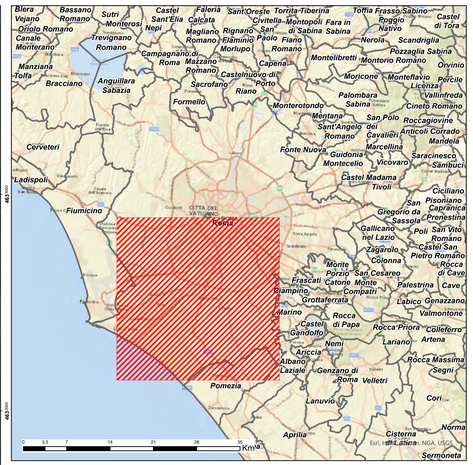

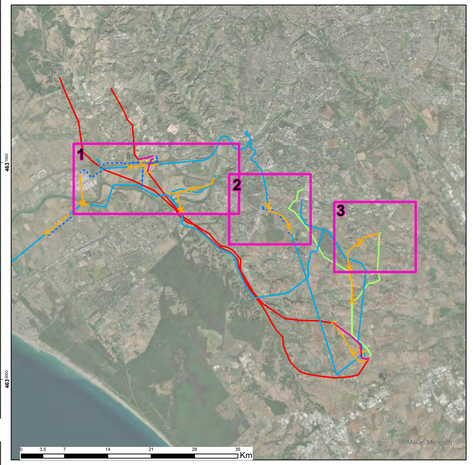

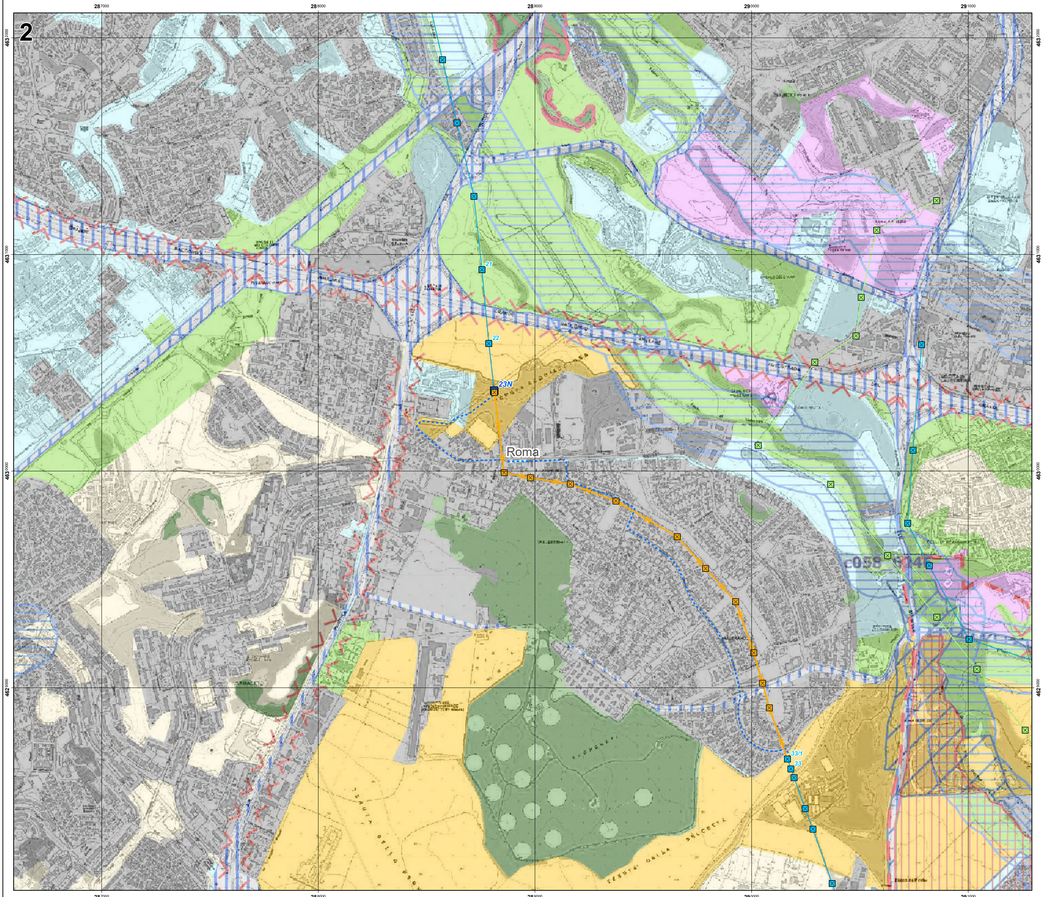

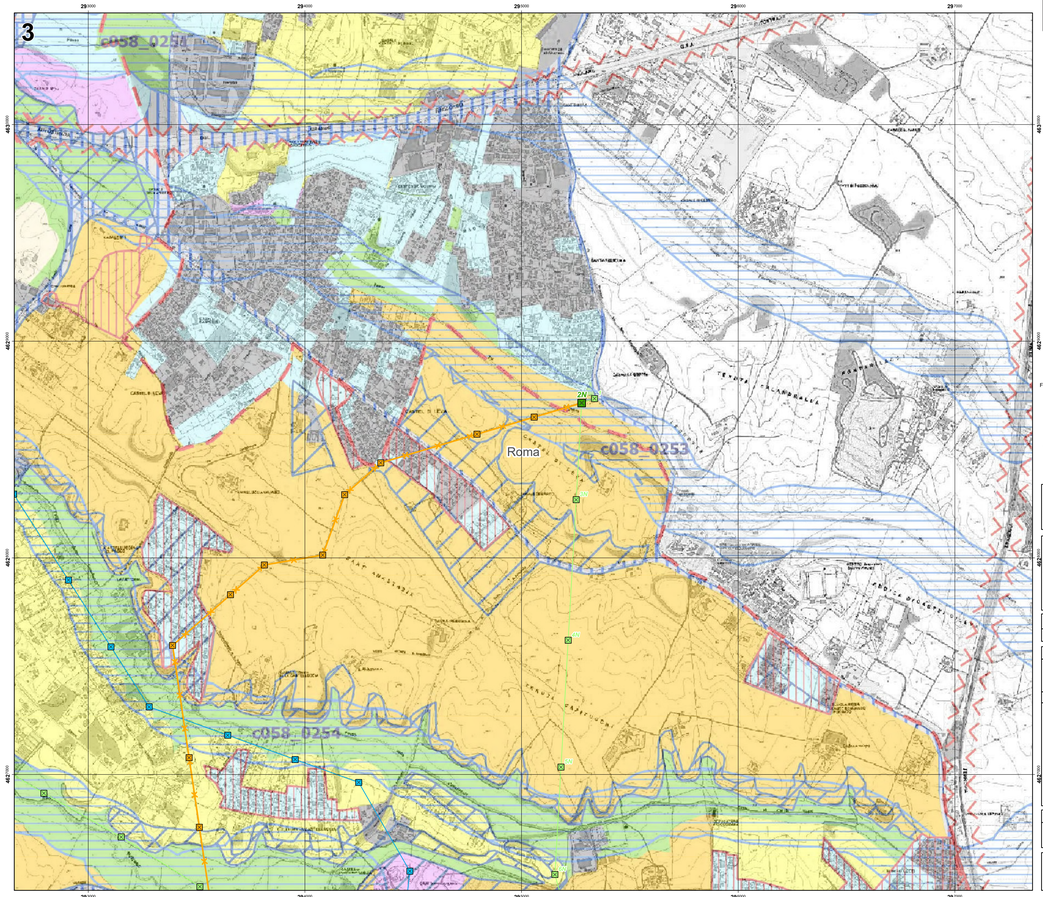

Legenda

- Sostegno 380 kV già oggetto di decreto ambientale
- Sostegno 380 kV esistente
- Sostegno 220kV oggetto della variante in esame
- Sostegno 220 kV già oggetto di decreto ambientale
- Sostegno 150kV oggetto della variante in esame
- Sostegno 150 kV già oggetto di decreto ambientale
- Sostegno da demolire
- Elettrodotti in cavo 150kV oggetto di altro procedimento
- Elettrodotti in cavo 150kV già oggetto di decreto ambientale
- Elettrodotto 380kV già oggetto di decreto ambientale
- Elettrodotto 380kV esistente
- Elettrodotto 220kV già oggetto di decreto ambientale
- Elettrodotto 150 kV già oggetto di decreto ambientale
- Elettrodotto da demolire
- Area Stazione Elettrica

Limiti amministrativi

- Limiti comunali

Sistema del Paesaggio Naturale

- Paesaggio Naturale
- Paesaggio Naturale di Continuità
- Paesaggio Naturale Agrario
- Corte urbana, laterali e cuvet d'acqua

Sistema del Paesaggio Agrario

- Paesaggio Agrario di Rilevante Valore
- Paesaggio Agrario di Valore
- Paesaggio Agrario di Continuità

Sistema del Paesaggio Insediativo

- Paesaggio dei Centri e Nuclei Storici (con relativa fascia di rispetto)
- Parchi Ville e Giardini Storici
- Paesaggio degli Insediamenti Urbani
- Paesaggio degli Insediamenti in Evoluzione
- Paesaggio dell'Insediamento Storico Diffuso
- Reti Infrastrutturate e Servizi

- Ambiti di recupero e valorizzazione paesistica
- Piani attuativi con valenza paesistica

Ambiti prioritari per i progetti di conservazione, recupero, riqualificazione, gestione e valorizzazione del paesaggio regionale
Art. 143 D.Lgs. 42/2004

		Punti di vista	Art. 23 lett. c) LR. 24/1998
		Percorsi panoramici	

Fonte: http://www.urbanistica.comune.roma.it e Geoportale Regione Lazio - PTPR Tavola A

ORDINE DEGLI INGEGNERI - TERAMO
986 DI MICHELE dott. CESARE
INGEGNERE

N

0 100 200 400 600 800 1.000 m

	N.	DATA	DESCRIZIONE	ELABORATO
ESTERNO	00	15/02/2024	Prima emissione	Proger

PROGER

	N.	DATA	DESCRIZIONE	ESAMINATO	ACCETTATO
REVISIONI	00	15/02/2024	Prima emissione	M. Caporaletti SVP-SA-SACS	A. Serrapica SVP-SA-SACS

NUMERO E DATA ORDINE: 4000105446 del 13/02/2024

MOTIVO DELL'INVIO: ■ PER ACCETTAZIONE ☐ PER INFORMAZIONE

CODIFICA ELABORATO: DGER10004B3125691

Terna Rete Italia — TERNA GROUP

TITOLO ELABORATO

Riassetto della Rete Elettrica AT nell'area metropolitana di Roma "Quadrante Sud – Ovest" Variante altezza di n.7 sostegni

LISTA DI CONTROLLO PER LA VALUTAZIONE PRELIMINARE
(art. 6, comma 9 bis, D.Lgs. 152/2006)

Carta della pianificazione regionale PTPR – Tavola A

TIPOLOGIA ELABORATO: ---

PROGETTO: ---

NOME DEL FILE	SCALA CAD	FORMATO	SCALA	FOGLIO
DGER10004B3125691.aprx	1 unità = 1 m	A0	1:10.000	1/1

Questo documento contiene informazioni di proprietà Terna SpA e deve essere utilizzato esclusivamente dal destinatario in relazione alle finalità per le quali è stato ricevuto. E' vietata qualsiasi forma di riproduzione o divulgazione senza l'esplicito consenso di Terna SpA.
This document contains information proprietary to TERNA S.p.A. and it will have to be used exclusively for the purposes for which it has been furnished. Whichever shape of spreading or reproduction without the written permission of TERNA S.p.A. is prohibit.