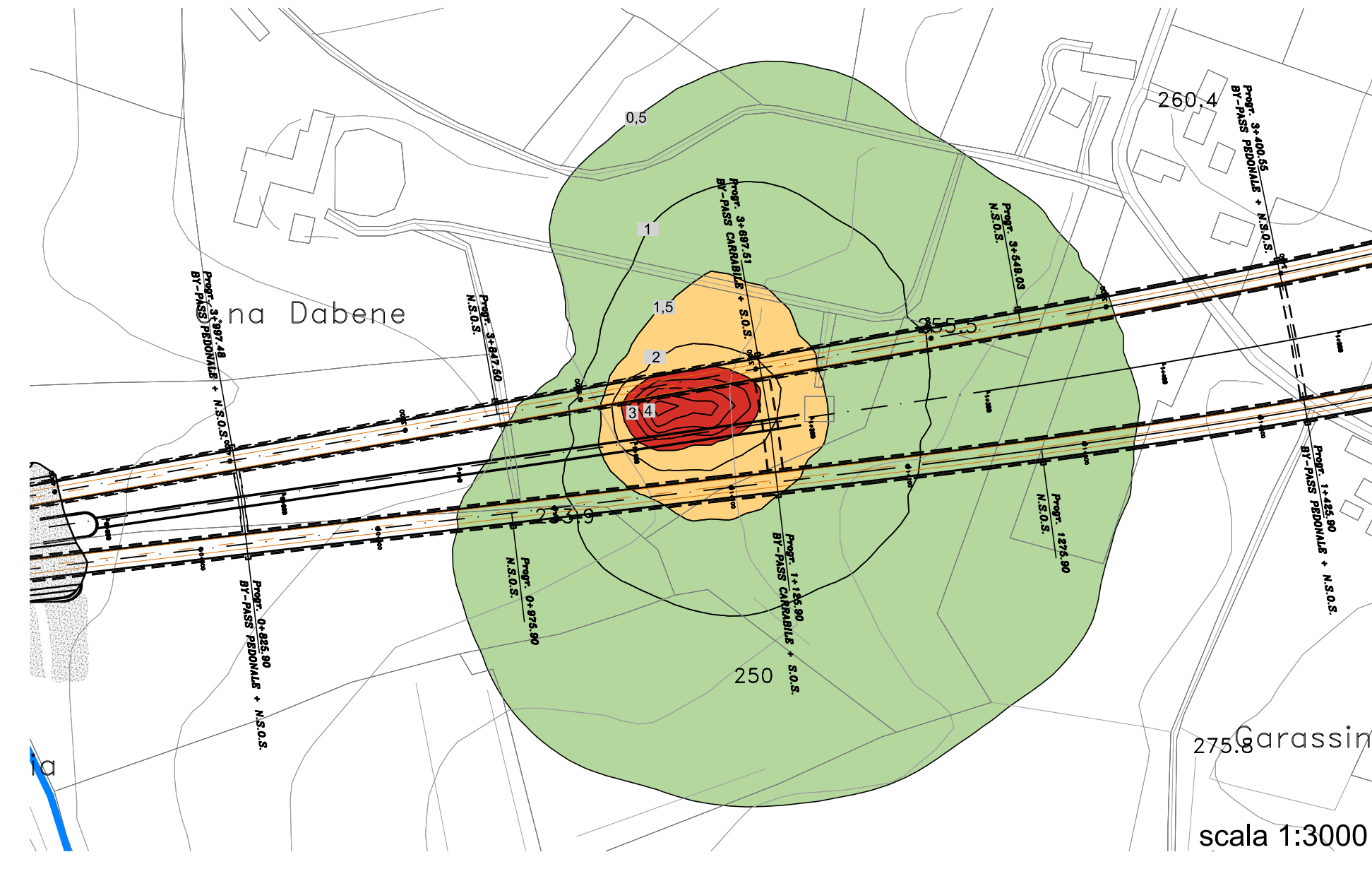
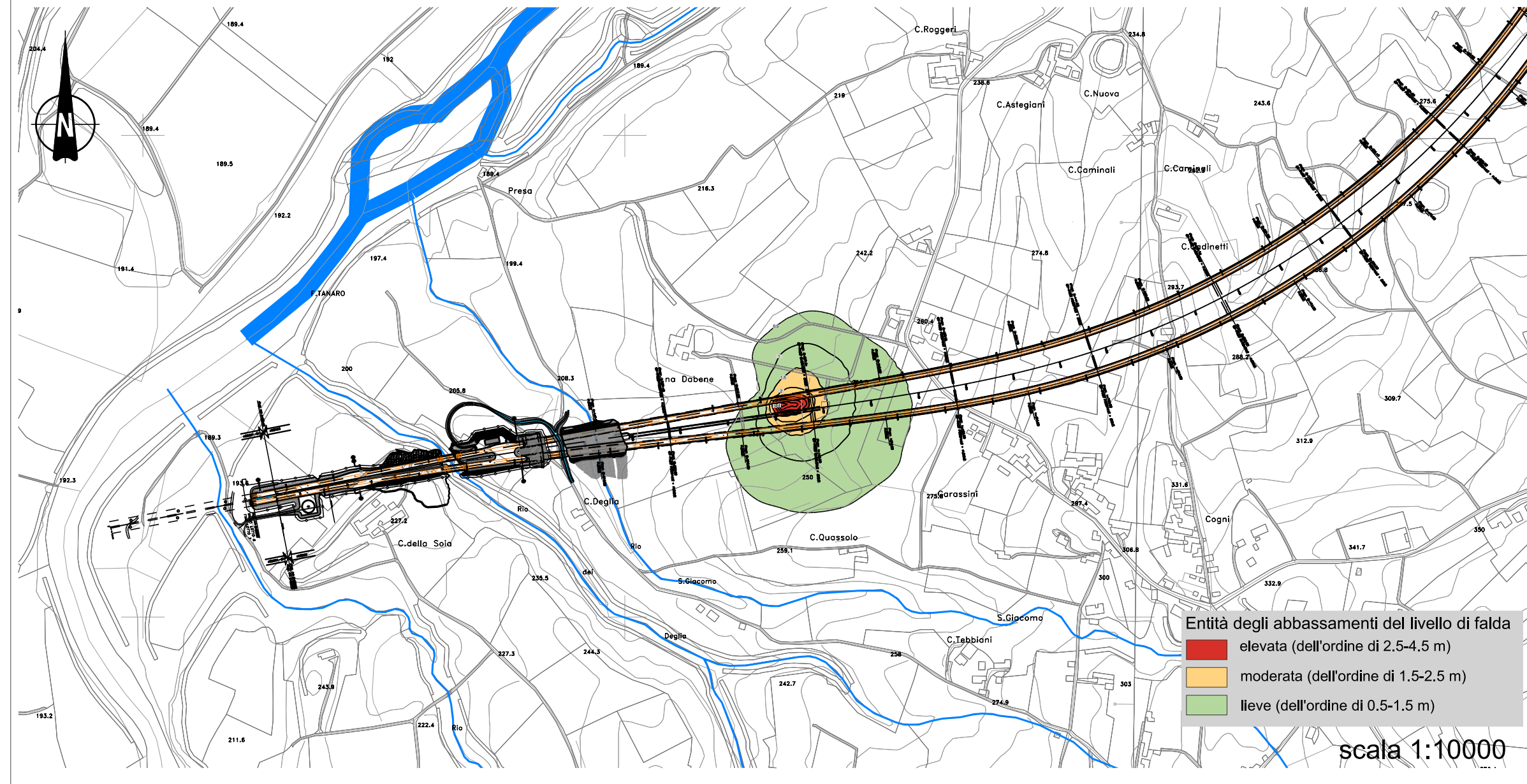


Fase 1

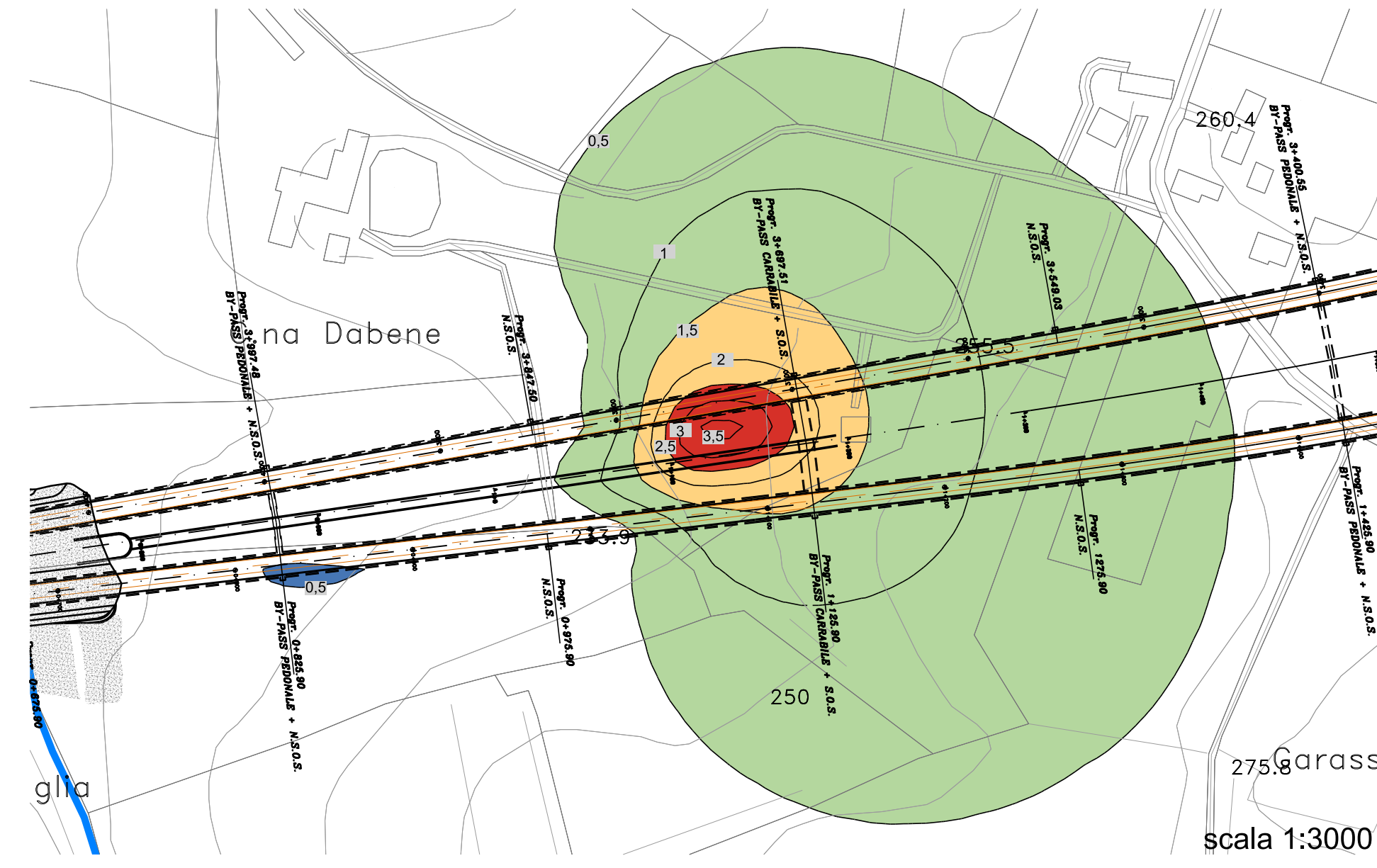
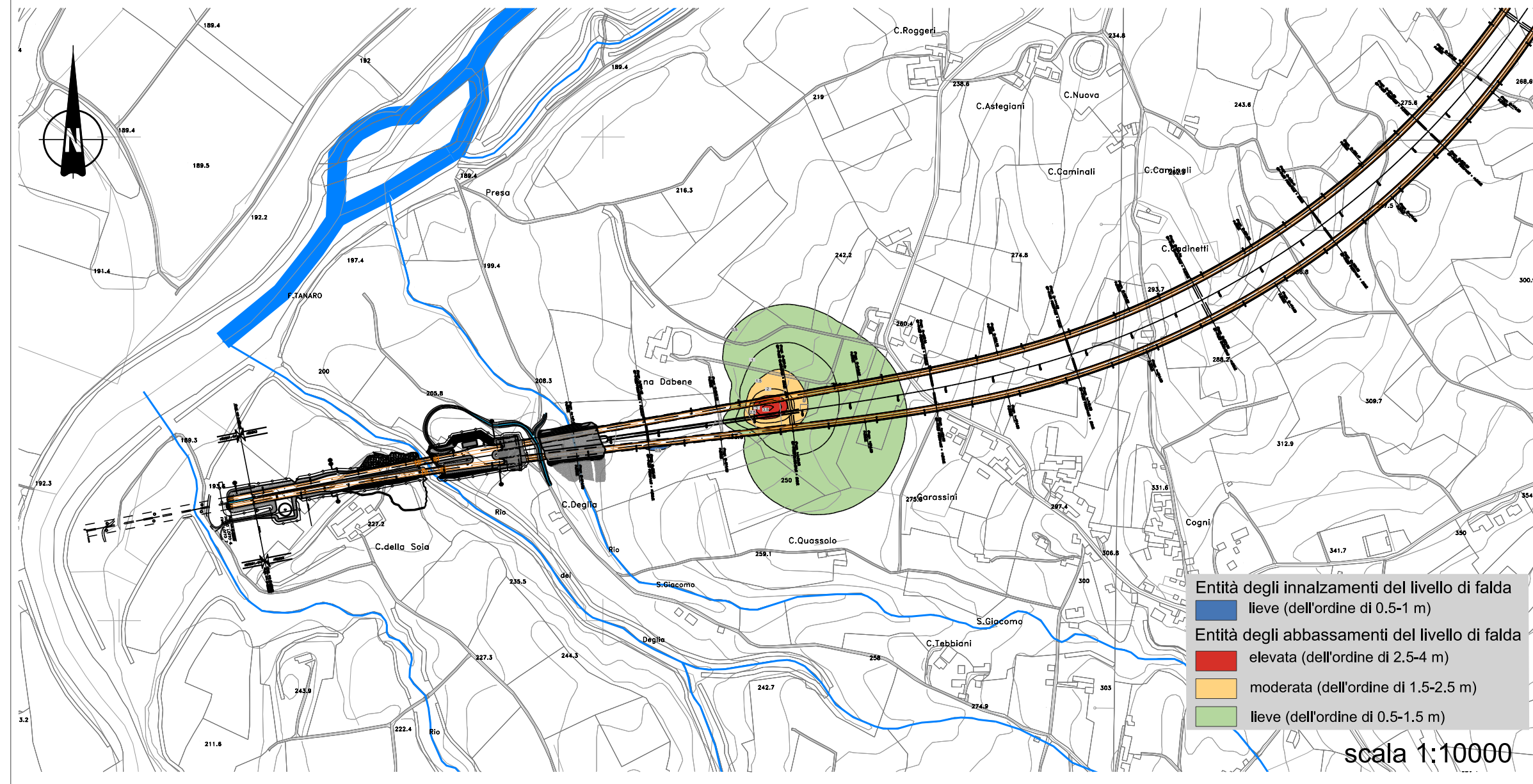


Fase 1: Previsione di abbassamento del livello della falda dell'acquifero dei gessi ad un anno dallo scavo del cunicolo centrale alle due canne della Galleria di Verduno.

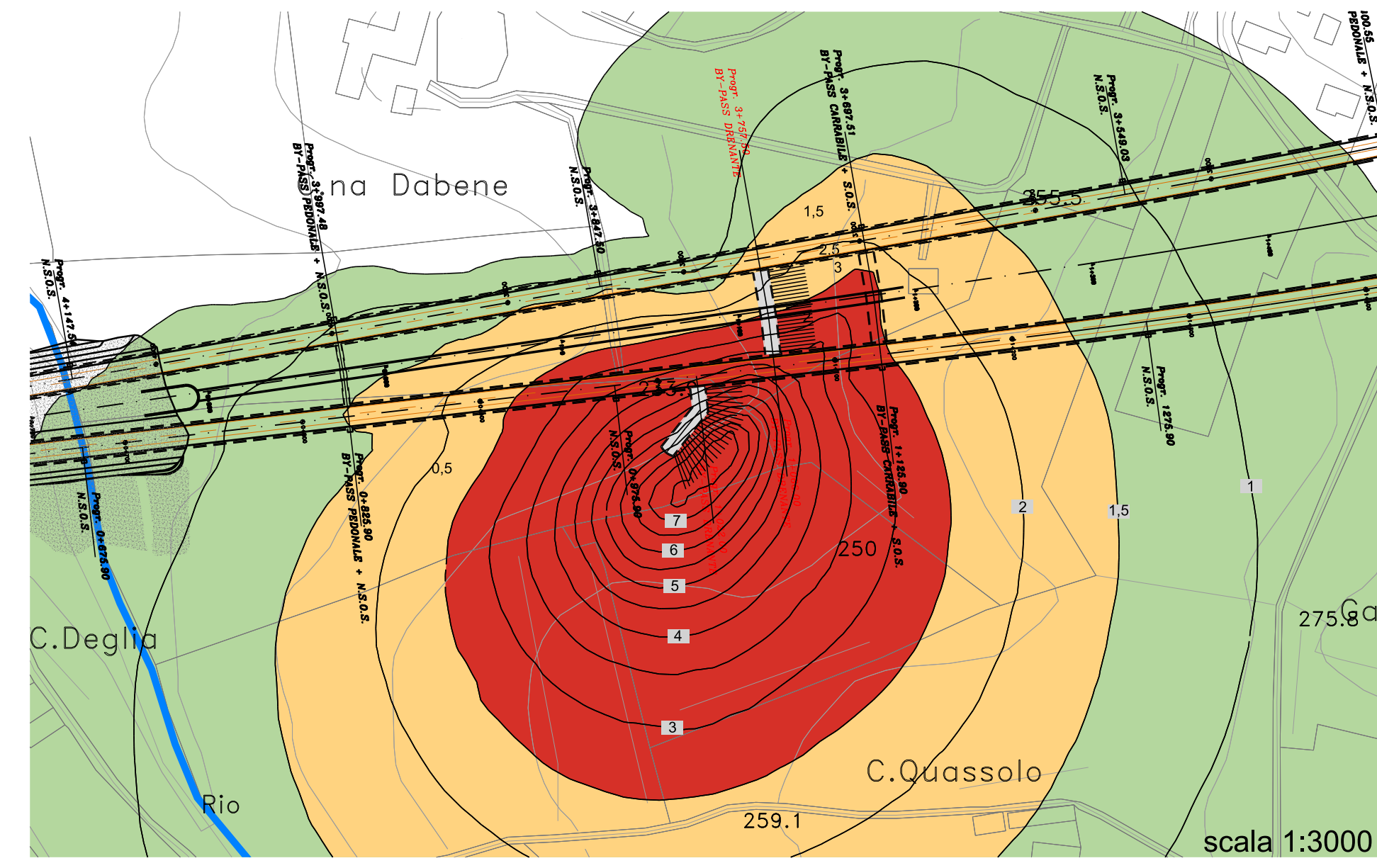
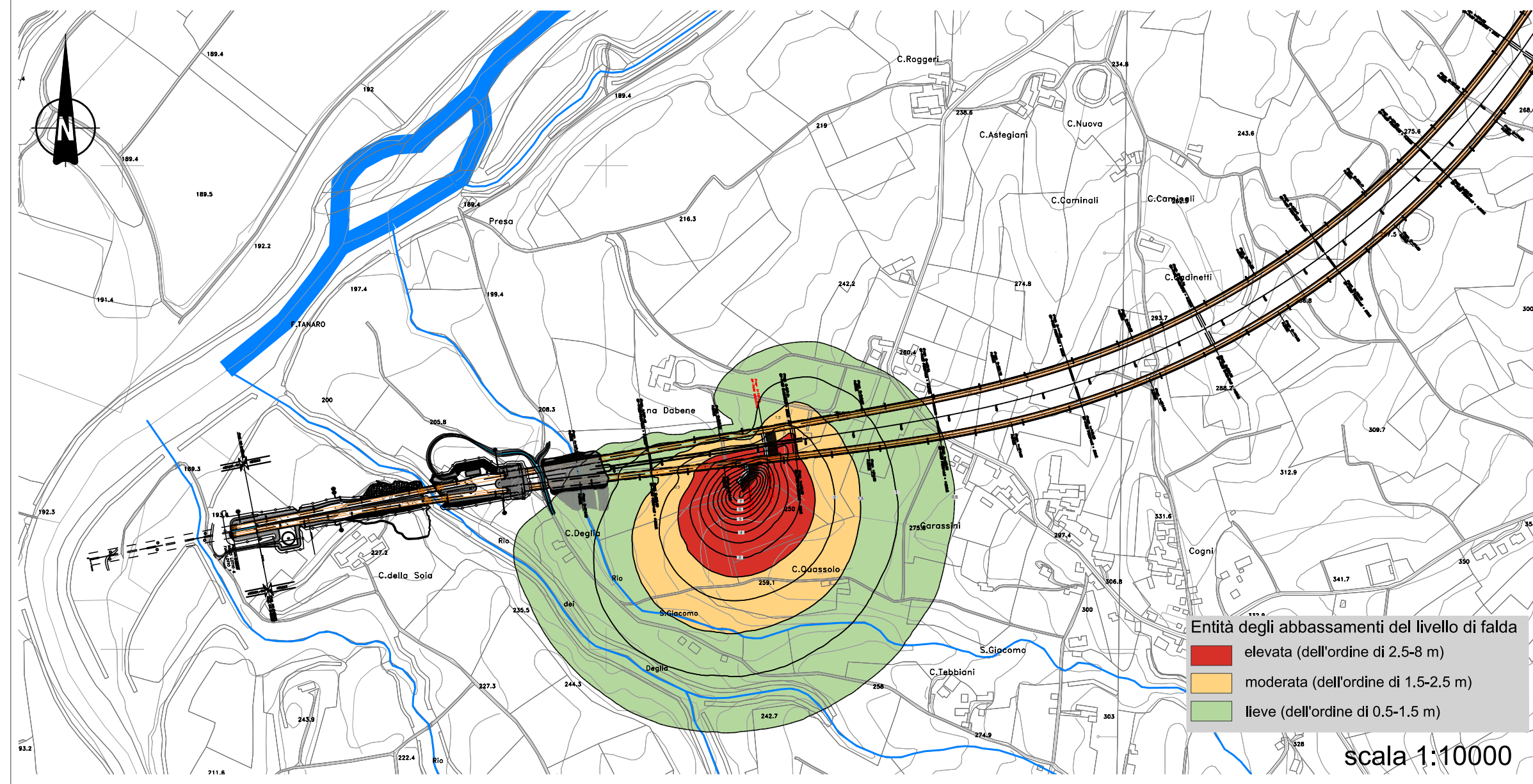
Fase 2: Previsione di abbassamento del livello della falda dell'acquifero dei gessi ad un anno dallo scavo delle due canne della Galleria di Verduno. E' ancora presente il cunicolo centrale che funge da elemento drenante.

Fase 3: Previsione di abbassamento del livello della falda dell'acquifero dei gessi in condizioni stabilizzate in seguito alla realizzazione del bypass drenante e del sistema di tubi.

Fase 2



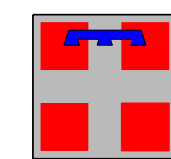
Fase 3



AUTOSTRADA ASTI - CUNEO S.p.A.



PROVINCIA DI ASTI



REGIONE PIEMONTE



PROVINCIA DI CUNEO

COLLEGAMENTO AUTOSTRADALE ASTI - CUNEO

TRONCO II A21 (ASTI EST) - A6 (MARENE)

LOTTO 6 RODDI - DIGA ENEL

VERIFICA DI ASSOGGETTABILITA' EX ART. 20 D.LGS. 152/06

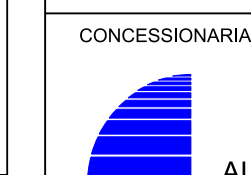
STRALCIO DEL PROGETTO ESECUTIVO

OPERE D'ARTE IN SEDE

GALLERIA DI VERDUNO PARTE GENERALE PLANIMETRIA CON INDICAZIONE DELLE INTERFERENZE CON LA FALDA SUPERFICIALE NEL BREVE E NEL LUNGO TERMINE

Aggiornato: 00	Data: Marzo 2014	Descrizione: EMISSIONE	Redatto: Dott. Pennino	Controllato: Ing. Cesesia	Approvato: Ing. Ghislandi	Codifica: 2.6	Elaborato: D.2.1.09
Aggiornato:	Data:	Descrizione:	Redatto:	Controllato:	Approvato:	Letto:	Prog. Tipo
Aggiornato:	Data:	Descrizione:	Redatto:	Controllato:	Approvato:	Data: MARZO 2014	
Aggiornato:	Data:	Descrizione:	Redatto:	Controllato:	Approvato:	Scala: 1:10000/1:3000	

PROGETTISTA E RESP. INTEGRAZIONE
PRESTAZIONI SPECIALISTICHE:
Dott. Ing. Enrico Ghislandi
Albo di Milano
N° A. 16993



AUTOSTRADA ASTI - CUNEO S.p.A.

GEOLOGO:
Dott. Geol. Maurizio Conte
Albo dei Geologi delle Marche
N° 409

DR: I:\409_3\409_3L26\B\B_1\ N. FILE: 352.01\13100900.DWG 30.04.13 - REV/00 FM